

**ПРАВИТЕЛЬСТВО САНКТ- ПЕТЕРБУРГА
КОМИТЕТ ИМУЩЕСТВЕННЫХ ОТНОШЕНИЙ САНКТ-ПЕТЕРБУРГА**

РЕШЕНИЕ

о проведении аукциона на право заключения договора аренды объекта нежилого фонда,
находящегося в государственной собственности Санкт-Петербурга

от 05.12.2025

№ 05-25-47648/25-0-0

В соответствии с распоряжением Комитета имущественных отношений Санкт-Петербурга от 31.07.2019 № 127-р «О проведении аукционов на право заключения договоров аренды объектов нежилого фонда, находящихся в государственной собственности Санкт-Петербурга»:

1. Провести торги в форме аукциона на право заключения договора аренды объекта нежилого фонда (далее – Аукцион), находящегося в государственной собственности Санкт-Петербурга (далее – Объект), расположенного по адресу: Санкт-Петербург, г. Кронштадт, Владимирская ул., д. 17/5, литера А, пом. 1-Н (ч.п. 1-4, 14-15) МОП (ч.п. 5, 10-12).

Район Санкт-Петербурга: Кронштадтский

Кадастровый номер: 78:34:0010363:134

Этаж: 1

Общая площадь части помещения: 77,3 кв.м (с учетом коэффициента потребительских качеств 89,5 кв.м)

Входы: 1 отдельный с улицы

Элементы благоустройства: электроснабжение, канализация, отопление, водоснабжение

Целевое назначение: нежилое

2. Акционерному обществу «Фонд имущества Санкт-Петербурга» обеспечить организацию Аукциона.

3. Проведение Аукциона осуществляется в электронной форме.

4. Установить, что:

4.1. Договор аренды Объекта заключается на 10 лет.


4.2. Начальная цена составляет 322 168,76 (триста двадцать две тысячи сто шестьдесят восемь рублей 76 копеек) (без учета НДС).

5. Ограничения, обременения в отношении Объекта, определяемые в соответствии с заключениями уполномоченных исполнительных органов государственной власти и сведениями из Единого государственного реестра недвижимости: Объект расположен в границах зон охраны и (или) защитных зон объектов культурного наследия на территории Санкт-Петербурга: единой охранной зоне 2 (участок ОЗ-2(50)01). Обязанность арендатора по присоединению Объекта к электросетям.

6. Информация о наличии (отсутствии) перепланировок/переустройства Объекта, не согласованных в установленном порядке: отсутствует.

7. Информация о наличии (отсутствии) технологического присоединения энергопринимающих устройств, необходимых для электроснабжения Объекта к электрическим сетям: отсутствует.

**Заместитель председателя
Комитета**



И.В.Щукина

РАСЧЕТ

арендной платы за нежилое помещение
к договору аренды нежилого фонда

№ от г. по адресу:

197760, Санкт-Петербург, город Кронштадт, Владимирская улица, д. 17/5, литера А, помещение N 1-Н (ч.п.1-4,14-15) МОП (ч.п. 5, 10-12)

1. СПРАВОЧНЫЕ ДАННЫЕ

1.1. Наименование предприятия, арендующего данное помещение

1.2. Существующие ограничения на использование объекта

Офисное: нет Торговое: нет Промышленное: нет

1.3. Арендваемая площадь (м.кв.): 89.50

1.4. Занимаемые этажи: 1 этаж

Тех.этаж: нет;

1.5. Состояние помещения: нормальное

1.6. Вход в помещение: отдельный с улицы

1.7. Тип здания: капитальное

1.8. Благоустройства: Водоснабжение: есть; Электроснабжение: есть;
Отопление: есть; Канализация: есть;

1.9. Коэффициент социальной значимости арендатора: 1.0

1.10. Расположение:

Зона: 5

Координата X: 83 398

Координата Y:

101 157

2. РАСЧЕТ АРЕНДНОЙ ПЛАТЫ

2.1. Расчетные коэффициенты

Базовая ставка	2 524.000
Арендный	0.900
Местоположения	0.756
Площади	1.102
Занимаемых этажей	1.000
Состояния помещения	1.000
Входа в помещение	1.000
Типа здания	1.000
Элементов благоустройства	
- водоснабжения	1.000
- канализации	1.000
- отопления	1.000
- электричества	1.000
Ставка арендной платы в РУБ. за м.кв. в год (без льгот):	1 892.497
Ставка арендной платы в РУБ. за м.кв. в год:	1 892.497

Индекс изменения размеров ставки арендной платы

1.902064023

Наилучшее использование: Торговля

Арендная плата при наилучшем использовании:

Без льгот:

В год: 322 168.76 руб. в квартал: 80 542.19 руб. в месяц: 26 847.40 руб.

Средняя стоимость 1 кв.м. в год: 3 599.65 руб.

Общая арендуемая площадь по договору: 89.50 (помещений: 1)

Количество объектов в расчете: 1

Арендная плата при наилучшем использовании:

Без льгот:

В год: 322 168.76 руб. в квартал: 80 542.19 руб. в месяц: 26 847.40 руб.

С учетом коэффициента социальной значимости:

В год: 322 168.76 руб. в квартал: 80 542.19 руб. в месяц: 26 847.40 руб.

Средняя стоимость 1 кв.м. в год: 3 599.65 руб.

Дата расчета: 12.01.2026 Исполнитель:



Ваулина А.А.

СПРАВКА ДЛЯ РАСЧЕТА АРЕНДНОЙ ПЛАТЫ



1. Сведения об объекте.

Адрес объекта:

Район	Кронштадтский	Улица	город Кронштадт, Владимирская улица		
Номер дома	17/5	Корпус		Литера	А

Описательный адрес (угловых и сквозных строений):

Владимирская улица, дом 17/5

Тип здания:

- ☒ Капитальное
☐ Капитальное деревянное

Тип объекта аренды:

- ☐ здание
☐ сооружение
☐ помещение(я)
☒ часть(и) помещения(й)
☐ часть здания
☐ часть сооружения

Номер объекта учета *:

1-Н

Номер помещения(й) (части(ей)), сдаваемого(ых) в аренду **: 1-Н (ч.п. 1-4, 14-15)

Занимаемые этажи:

- ☒ 1-й этаж
☐ 2-й этаж (с лифтом)
☐ 2-й этаж (без лифта)
☐ Выше 2-го (с лифтом)
☐ Выше 2-го (без лифта)
☐ Подвал (с заглублением до 1.5 м включительно)
☐ Подвал (с заглублением более 1.5 м)
☐ Цоколь (с заглублением до 0.5 м включительно)
☐ Цоколь (с заглублением более 0.5 м)

Элементы благоустройства здания:

- ☒ Электроснабжение
☒ Водоснабжение
☒ Отопление
☒ Канализация

Элементы благоустройства объекта учета *:

- ☒ Электроснабжение
☒ Водоснабжение
☒ Отопление
☒ Канализация

Элементы благоустройства объекта аренды **: 1-Н (ч.п. 1-4, 14-15)

- ☒ Электроснабжение
☒ Отопление
☐ Водоснабжение
☐ Канализация

Входы в помещение:

Входы в помещение:	Количество:	Номера по ситуационному плану:
С улицы отдельных:	1	1
С улицы общих:		
Со двора отдельных:		
Со двора общих:		
Через проходную:		

Общая площадь здания (кв. м):

(заполняется при учете ПОН)

Общая площадь объекта учета (кв. м):

Общая площадь помещения(й) (части(ей)), сдаваемого в аренду на занимаемом этаже (кв.м):

Коэффициент потребительских качеств ***:

Общая площадь помещения(й) (части(ей)), сдаваемого(ых) в аренду на занимаемом этаже,

с учетом коэффициента потребительских качеств *** (кв. м):

Общая площадь объекта аренды (кв.м):

194.8

77.3 1-Н (ч.п. 1-4, 14-15)

1.158

89.5

89.5

Примечание: используются ч.п. 1-4, 14-15 и МОП помещения 1-Н.

Общая площадь объекта учета по сведениям Единого государственного реестра недвижимости: 194.8 кв.м

В 2012 году (с учетом последующих корректировок, при наличии) в филиал ФГБУ «ФКП Росреестра» по Санкт-Петербургу сведения о помещении были переданы для включения в Государственный кадастр недвижимости (с 01.01.2017 - Единый государственный реестр недвижимости) – верно/неверно (ненужное зачеркнуть)

Сведения о перепланировке и т.д.

Характеристики объекта аренды указаны согласно Выписки из ЕГРН № 6/н от 15.09.2025. Тип входа в объект аренды указан согласно обращения СПб ГКУ «Имущество Санкт-Петербурга» от 01.11.2025 № 04-10-26463/25-0-0.

Элементы благоустройства объекта аренды указаны по состоянию на 07.11.2025.

* не заполняется при учете первичного объекта недвижимости

** не заполняется, если объектом аренды является здание, сооружение

*** не заполняется, если объект аренды соответствует объекту учета

2. Схема расположения входов.



— - границы строения

Дополнительные сведения о строении: _____

3. Ведомость координат центров входов.

№ п/п	Характерная точка	№ вх.	Координаты центра входа		Примечание
			X, м	Y, м	
1	А	1	83398.58	101157.19	

Исполнитель: Попова Ю.О.

Начальник ПИБ Северное департамента
кадастровой деятельности:

Дата: 13 ноября 2025 года

Л.Г.Панина



Район: _____

Кронштадтский



Всего пронумеровано и
прошнуровано 2 листов
Начальник ПИБ Северное
департамент кадастровой
деятельности
Ванина Л.Г.



Филиал публично-правовой компании "Роскадастр" по Санкт-Петербургу
полное наименование органа регистрации прав
Выписка из Единого государственного реестра недвижимости об объекте недвижимости



Сведения о характеристиках объекта недвижимости

На основании запроса от 03.12.2025, поступившего на рассмотрение 03.12.2025, сообщаем, что согласно записям Единого государственного реестра недвижимости:


Раздел 1 Лист 1

Помещение			
вид объекта недвижимости			


Лист № 1 раздела 1	Всего листов раздела 1: 2	Всего разделов: 4	Всего листов выписки: 10
--------------------	---------------------------	-------------------	--------------------------

03.12.2025г. № КУВИ-001/2025-219939147	
Кадастровый номер:	78:34:0010363:134
Номер кадастрового квартала:	78:34:0010363
Дата присвоения кадастрового номера:	14.09.2012

Ранее присвоенный государственный учетный номер:	Кадастровый номер 78:34:10363:0:2:1
Местоположение:	Санкт-Петербург, город Кронштадт, Владимирская улица, дом 17/5, литера А, помещение 1-Н
Площадь:	194.8
Назначение:	Нежилое
Наименование:	Нежилое помещение
Номер, тип этажа, на котором расположено помещение, машино-место	Этаж № 1
Вид жилого помещения:	данные отсутствуют
Кадастровая стоимость, руб.:	17228127.66
Кадастровые номера иных объектов недвижимости, в пределах которых расположен объект недвижимости:	78:34:0010363:4
Кадастровые номера объектов недвижимости, из которых образован объект недвижимости:	данные отсутствуют
Кадастровые номера образованных объектов недвижимости:	данные отсутствуют
Сведения о включении объекта недвижимости в состав предприятия как имущественного комплекса:	данные отсутствуют
Сведения о включении объекта недвижимости в состав единого недвижимого комплекса:	данные отсутствуют
Виды разрешенного использования:	данные отсутствуют
Сведения о включении объекта недвижимости в реестр объектов культурного наследия:	данные отсутствуют
Сведения о кадастровом инженере:	Уханова Ирина Владимировна, дата завершения кадастровых работ: 08.04.2014


полное наименование должности		ДОКУМЕНТ ПОДПИСАН	инициалы, фамилия
		ЭЛЕКТРОННОЙ ПОДПИСЬЮ	
		Сертификат: 0091AAFA5A599507BC7E6D39D2DFA052F9A	
		Владелец: ФЕДЕРАЛЬНАЯ СЛУЖБА ГОСУДАРСТВЕННОЙ РЕГИСТРАЦИИ, КАДАСТРА И КАРТОГРАФИИ Действителен: с 16.09.2025 по 10.12.2026	

Помещение			
вид объекта недвижимости			
Лист № 2 раздела 1	Всего листов раздела 1: 2	Всего разделов: 4	Всего листов выписки: 10
03.12.2025г. № КУВИ-001/2025-219939147			
Кадастровый номер:		78:34:0010363:134	
Сведения о признании многоквартирного дома аварийным и подлежащим сносу или реконструкции и (или) о признании жилого помещения, в том числе жилого дома, непригодным для проживания:		данные отсутствуют	
Сведения об отнесении жилого помещения к определенному виду жилых помещений специализированного жилищного фонда, к жилым помещениям наемного дома социального использования или наемного дома коммерческого использования:		данные отсутствуют	
Статус записи об объекте недвижимости:		Сведения об объекте недвижимости имеют статус "актуальные, ранее учтенные"	
Особые отметки:		Сведения об ограничениях права на объект недвижимости, обременениях данного объекта, не зарегистрированных в реестре прав, ограничений прав и обременений недвижимого имущества: срок действия не установлен.	
Получатель выписки:		Ваулина Анастасия Андреевна, действующий(ая) на основании документа "" САНКТ-ПЕТЕРБУРГСКОЕ ГОСУДАРСТВЕННОЕ КАЗЕННОЕ УЧРЕЖДЕНИЕ "ИМУЩЕСТВО САНКТ-ПЕТЕРБУРГА"	

полное наименование должности	 ДОКУМЕНТ ПОДПИСАН ЭЛЕКТРОННОЙ ПОДПИСЬЮ Сертификат: 0091AAF5A599507BC7E6D39D2DFA052F9A Владелец: ФЕДЕРАЛЬНАЯ СЛУЖБА ГОСУДАРСТВЕННОЙ РЕГИСТРАЦИИ, КАДАСТРА И КАРТОГРАФИИ Действителен: с 16.09.2025 по 10.12.2026	инициалы, фамилия

Выписка из Единого государственного реестра недвижимости об объекте недвижимости
Сведения о зарегистрированных правах

Помещение			
вид объекта недвижимости			
Лист № 1 раздела 2		Всего листов раздела 2: 4	
		Всего разделов: 4	
		Всего листов выписки: 10	
03.12.2025г. № КУВИ-001/2025-219939147			
Кадастровый номер:		78:34:0010363:134	
1	Правообладатель (правообладатели):	1.1	Санкт-Петербург
	Сведения о возможности предоставления третьим лицам персональных данных физического лица:	1.1.1	данные отсутствуют
2	Вид, номер, дата и время государственной регистрации права:	2.1	Собственность 78-01-246/2001-414.1 21.01.2002 00:00:00
3	Сведения об осуществлении государственной регистрации сделки, права без необходимого в силу закона согласия третьего лица, органа:	3.1	данные отсутствуют
4	Ограничение прав и обременение объекта недвижимости:		
	4.1	вид:	Аренда
		дата государственной регистрации:	08.04.2024 12:14:34
		номер государственной регистрации:	78:34:0010363:134-78/011/2024-7
		срок, на который установлены ограничение прав и обременение объекта недвижимости:	Срок действия с 08.04.2024 на 10 лет с момента государственной регистрации
		лицо, в пользу которого установлены ограничение прав и обременение объекта недвижимости:	Межрегиональная благотворительная общественная организация "Содействие", ИНН: 7804183212, ОГРН: 1107800005026
		сведения о возможности предоставления третьим лицам персональных данных физического лица	данные отсутствуют
		основание государственной регистрации:	Договор аренды, № 09-A000938, выдан 05.04.2024, дата государственной регистрации: 08.04.2024, номер государственной регистрации: 78:34:0010363:134-78/011/2024-8
		сведения об осуществлении государственной регистрации сделки, права, ограничения права без необходимого в силу закона согласия третьего лица, органа:	данные отсутствуют
		сведения об управляющем залогом и о договоре управления залогом, если такой договор заключен для управления ипотекой:	данные отсутствуют
		сведения о депозитарии, который осуществляет хранение обездвиженной документарной закладной или электронной закладной:	



ДОКУМЕНТ ПОДПИСАН
ЭЛЕКТРОННОЙ ПОДПИСЬЮ

Сертификат: 0091AAF5A599507BC7E6D39D2DFA052F9A
Владелец: ФЕДЕРАЛЬНАЯ СЛУЖБА ГОСУДАРСТВЕННОЙ
РЕГИСТРАЦИИ, КАДАСТРА И КАРТОГРАФИИ
Действителен: с 16.09.2025 по 10.12.2026

полное наименование должности	инициалы, фамилия
-------------------------------	-------------------

Помещение			
вид объекта недвижимости			
Лист № 2 раздела 2	Всего листов раздела 2: 4	Всего разделов: 4	Всего листов выписки: 10
03.12.2025г. № КУВИ-001/2025-219939147			
Кадастровый номер:		78:34:0010363:134	
		ведения о внесении изменений или дополнений в регистрационную запись об ипотеке:	
4.2		вид:	Аренда
		дата государственной регистрации:	28.02.2024 16:27:32
		номер государственной регистрации:	78:34:0010363:134-78/011/2024-5
		срок, на который установлены ограничение прав и обременение объекта недвижимости:	Срок действия с 28.02.2024 на 5 (пять) лет
		лицо, в пользу которого установлены ограничение прав и обременение объекта недвижимости:	Свиридова Ирина Васильевна, 24.03.1964, пос. Приютово Белебеевского р-на Башкирской АССР, Российской Федерации, СНИЛС 119-184-092 61 Паспорт гражданина Российской Федерации серия 40 08 №733822, выдан 23.04.2009, Отделением УФМС России по Санкт-Петербургу и Ленинградской обл. в Кронштадтском районе г.Санкт-Петербурга
		сведения о возможности предоставления третьим лицам персональных данных физического лица	данные отсутствуют
		основание государственной регистрации:	Договор аренды, № 09-A000684, выдан 26.02.2024, дата государственной регистрации: 28.02.2024, номер государственной регистрации: 78:34:0010363:134-78/011/2024-6
		сведения об осуществлении государственной регистрации сделки, права, ограничения права без необходимого в силу закона согласия третьего лица, органа:	данные отсутствуют
		сведения об управляющем залогом и о договоре управления залогом, если такой договор заключен для управления ипотекой:	данные отсутствуют
		сведения о депозитарии, который осуществляет хранение обездвиженной документарной закладной или электронной закладной:	
		ведения о внесении изменений или дополнений в регистрационную запись об ипотеке:	
4	Ограничение прав и обременение объекта недвижимости:		
	4.1	вид:	Прочие ограничения прав и обременения объекта недвижимости
		дата государственной регистрации:	23.07.2003 00:00:00
		номер государственной регистрации:	78-01-167/2003-584.2
		срок, на который установлены ограничение прав и обременение объекта недвижимости:	Срок действия с 23.07.2003 с 23.07.2003г. на неопределенный срок



ДОКУМЕНТ ПОДПИСАН
ЭЛЕКТРОННОЙ ПОДПИСЬЮ

Сертификат: 0091AA5A599507BC7E6D39D2DFA052F9A

Владелец: ФЕДЕРАЛЬНАЯ СЛУЖБА ГОСУДАРСТВЕННОЙ
РЕГИСТРАЦИИ, КАДАСТРА И КАРТОГРАФИИ
Действителен: с 16.09.2025 по 10.12.2026

полное наименование должности

инициалы, фамилия

Помещение			
вид объекта недвижимости			
Лист № 3 раздела 2	Всего листов раздела 2: 4	Всего разделов: 4	Всего листов выписки: 10

03.12.2025г. № КУВИ-001/2025-219939147

Кадастровый номер: 78:34:0010363:134

	лицо, в пользу которого установлены ограничение прав и обременение объекта недвижимости:	данные о правообладателе отсутствуют
	сведения о возможности предоставления третьим лицам персональных данных физического лица	данные отсутствуют
	основание государственной регистрации:	Приказ Комитета по государственному контролю, использованию и охране памятников истории и культуры Санкт-Петербурга "Об утверждении Списка вновь выявленных объектов, представляющих историческую, научную, художественную или иную культурную ценность", № 15, выдан 20.02.2001
	сведения об осуществлении государственной регистрации сделки, права, ограничения права без необходимого в силу закона согласия третьего лица, органа:	данные отсутствуют
	сведения об управляющем залогом и о договоре управления залогом, если такой договор заключен для управления ипотекой:	данные отсутствуют
	сведения о депозитарии, который осуществляет хранение обездвиженной документарной закладной или электронной закладной:	
	ведения о внесении изменений или дополнений в регистрационную запись об ипотеке:	
5	Договоры участия в долевом строительстве:	не зарегистрировано
6	Заявленные в судебном порядке права требования:	данные отсутствуют
7	Сведения о возможности предоставления третьим лицам персональных данных физического лица	данные отсутствуют
8	Сведения о возражении в отношении зарегистрированного права:	данные отсутствуют
9	Сведения о наличии решения об изъятии объекта недвижимости для государственных и муниципальных нужд:	данные отсутствуют
10	Сведения о невозможности государственной регистрации без личного участия правообладателя или его законного представителя:	данные отсутствуют



ДОКУМЕНТ ПОДПИСАН
ЭЛЕКТРОННОЙ ПОДПИСЬЮ


Сертификат: 0091AAF5A599507BC7E6D39D2DFA052F9A

Владелец: ФЕДЕРАЛЬНАЯ СЛУЖБА ГОСУДАРСТВЕННОЙ
РЕГИСТРАЦИИ, КАДАСТРА И КАРТОГРАФИИ
Действителен: с 16.09.2025 по 10.12.2026

полное наименование должности

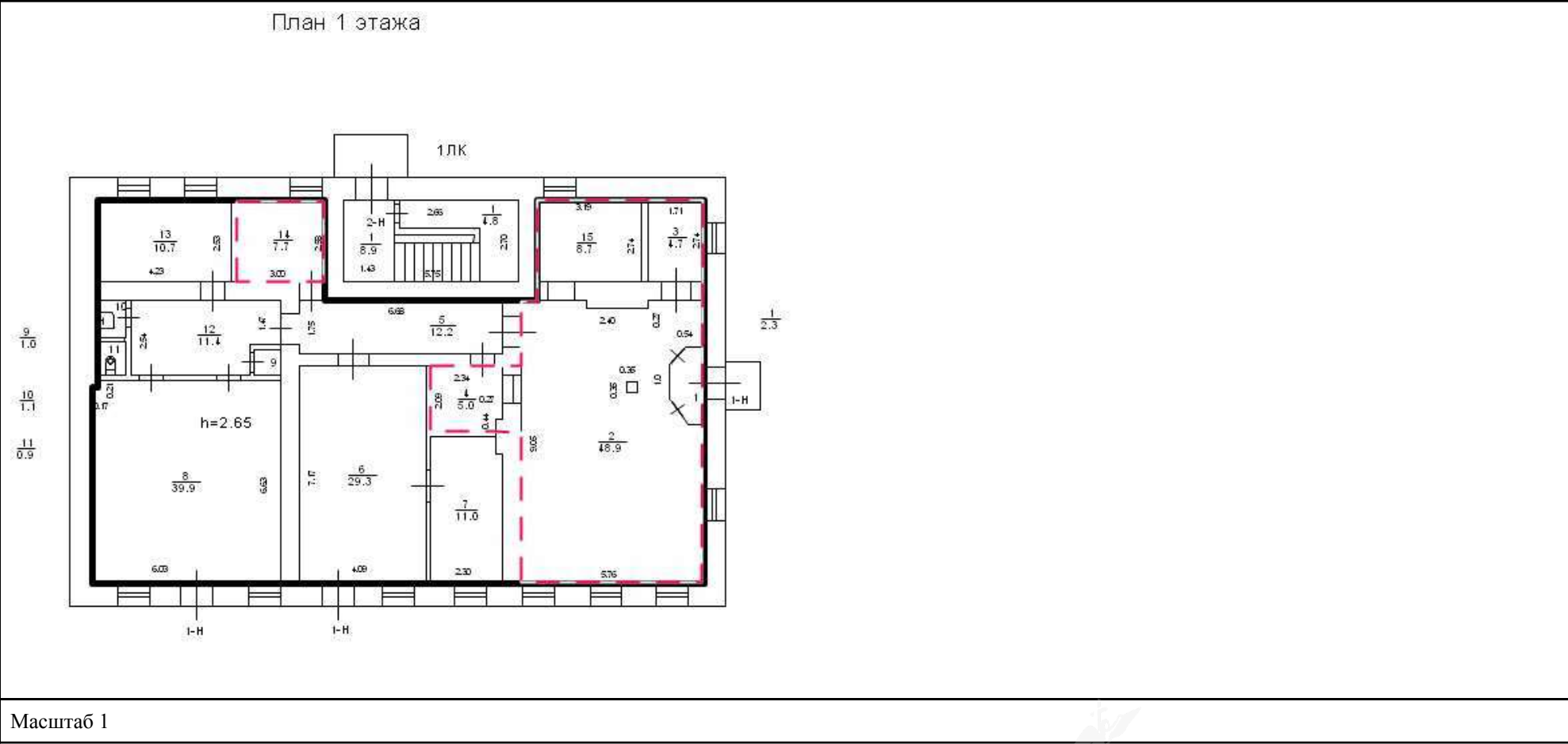
инициалы, фамилия

Помещение			
вид объекта недвижимости			
Лист № 4 раздела 2	Всего листов раздела 2: 4	Всего разделов: 4	Всего листов выписки: 10
03.12.2025г. № КУВИ-001/2025-219939147			
Кадастровый номер:		78:34:0010363:134	
11	Правопритязания и сведения о наличии поступивших, но не рассмотренных заявлений о проведении государственной регистрации права (перехода, прекращения права), ограничения права или обременения объекта недвижимости, сделки в отношении объекта недвижимости:	отсутствуют	

	 ДОКУМЕНТ ПОДПИСАН ЭЛЕКТРОННОЙ ПОДПИСЬЮ		
полное наименование должности	Сертификат: 0091AAF5A599507BC7E6D39D2DFA052F9A Владелец: ФЕДЕРАЛЬНАЯ СЛУЖБА ГОСУДАРСТВЕННОЙ РЕГИСТРАЦИИ, КАДАСТРА И КАРТОГРАФИИ Действителен: с 16.09.2025 по 10.12.2026		инициалы, фамилия

Выписка из Единого государственного реестра недвижимости об объекте недвижимости
План расположения помещения, машино-места на этаже (плане этажа)

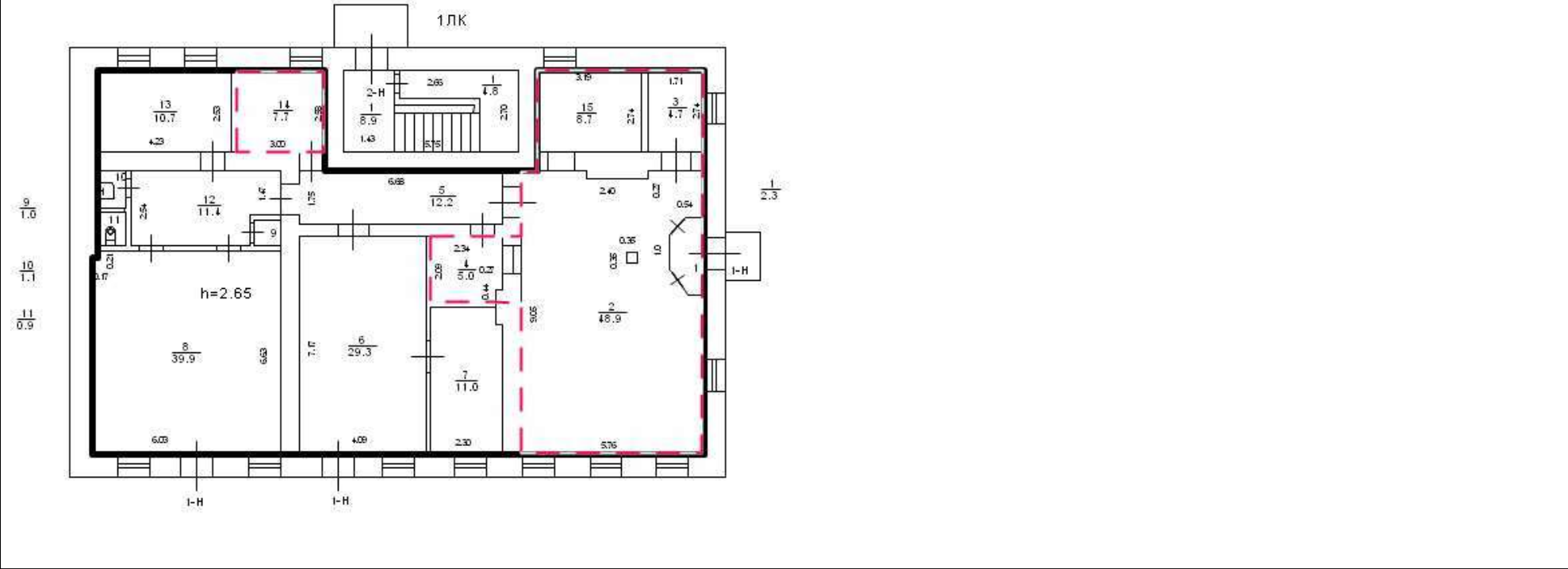
Помещение			
вид объекта недвижимости			
Лист № 1 раздела 8	Всего листов раздела 8: 3	Всего разделов: 4	Всего листов выписки: 10
03.12.2025г. № КУВИ-001/2025-219939147			
Кадастровый номер: 78:34:0010363:134		Номер этажа (этажей): 1	




полное наименование должности	<div><p>ДОКУМЕНТ ПОДПИСАН ЭЛЕКТРОННОЙ ПОДПИСЬЮ</p><p>Сертификат: 0091AAF5A599507BC7E6D39D2DFA052F9A</p><p>Владелец: ФЕДЕРАЛЬНАЯ СЛУЖБА ГОСУДАРСТВЕННОЙ РЕГИСТРАЦИИ, КАДАСТРА И КАРТОГРАФИИ</p><p>Действителен: с 16.09.2025 по 10.12.2026</p></div>	инициалы, фамилия

Помещение			
вид объекта недвижимости			
Лист № 2 раздела 8	Всего листов раздела 8: 3	Всего разделов: 4	Всего листов выписки: 10
03.12.2025г. № КУВИ-001/2025-219939147			
Кадастровый номер: 78:34:0010363:134		Номер этажа (этажей): 1	

План 1 этажа

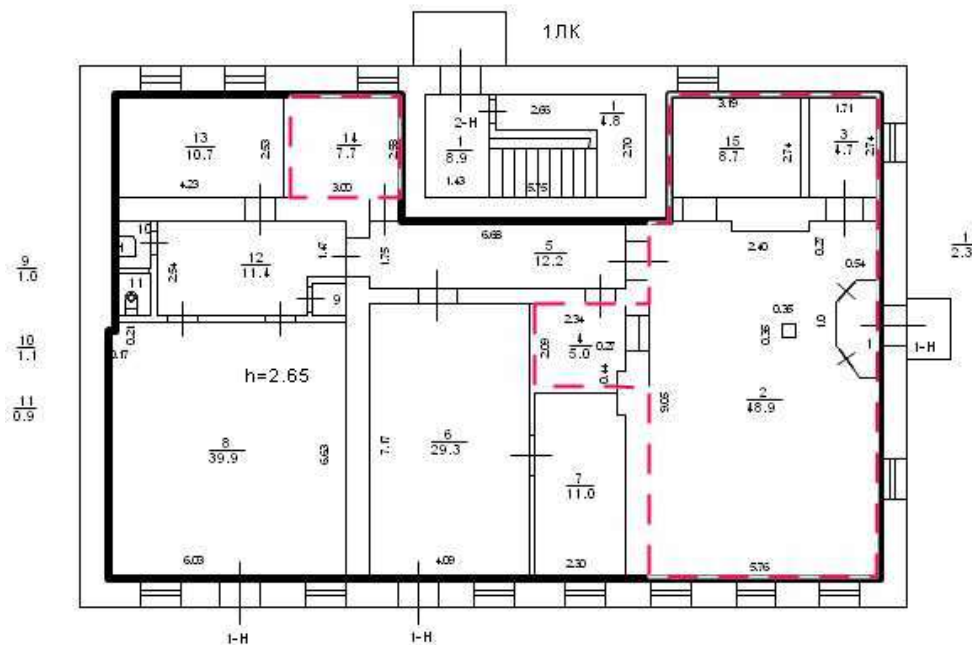


Масштаб 1

полное наименование должности	<div><p>ДОКУМЕНТ ПОДПИСАН ЭЛЕКТРОННОЙ ПОДПИСЬЮ</p><p>Сертификат: 0091AAF5A599507BC7E6D39D2DFA052F9A Владелец: ФЕДЕРАЛЬНАЯ СЛУЖБА ГОСУДАРСТВЕННОЙ РЕГИСТРАЦИИ, КАДАСТРА И КАРТОГРАФИИ Действителен: с 16.09.2025 по 10.12.2026</p></div>	инициалы, фамилия

Помещение			
вид объекта недвижимости			
Лист № 3 раздела 8	Всего листов раздела 8: 3	Всего разделов: 4	Всего листов выписки: 10
03.12.2025г. № КУВИ-001/2025-219939147			
Кадастровый номер: 78:34:0010363:134		Номер этажа (этажей): 1	

План 1 этажа



Масштаб 1



ДОКУМЕНТ ПОДПИСАН
ЭЛЕКТРОННОЙ ПОДПИСЬЮ

Сертификат: 0091AAF5A599507BC7E6D39D2DFA052F9A

Владелец: ФЕДЕРАЛЬНАЯ СЛУЖБА ГОСУДАРСТВЕННОЙ
РЕГИСТРАЦИИ, КАДАСТРА И КАРТОГРАФИИ
Действителен: с 16.09.2025 по 10.12.2026


полное наименование должности

инициалы, фамилия

Выписка из Единого государственного реестра недвижимости об объекте недвижимости
Сведения о части (частях) помещения

Помещение			
вид объекта недвижимости			
Лист № 1 раздела 9	Всего листов раздела 9: 1	Всего разделов: 4	Всего листов выписки: 10
03.12.2025г. № КУВИ-001/2025-219939147			
Кадастровый номер:		78:34:0010363:134	
Учетный номер части	Площадь, м2	Описание местоположения части	Содержание ограничения в использовании или ограничения права на объект недвижимости или обременения объекта недвижимости
1	2	3	4
1	77.3	чп образована из частей 1-4,14,15 помещения 1-Н расположенных на 1 этаже	данные отсутствуют

полное наименование должности		инициалы, фамилия	



ДОКУМЕНТ ПОДПИСАН
ЭЛЕКТРОННОЙ ПОДПИСЬЮ

Сертификат: 0091AAF5A599507BC7E6D39D2DFA052F9A
Владелец: ФЕДЕРАЛЬНАЯ СЛУЖБА ГОСУДАРСТВЕННОЙ
РЕГИСТРАЦИИ, КАДАСТРА И КАРТОГРАФИИ
Действителен: с 16.09.2025 по 10.12.2026

Санкт-Петербургское государственное казенное учреждение
«Имущество Санкт-Петербурга»
Отдел проведения проверок и обследований
земельных участков и объектов нежилого фонда

Акт обследования объекта нежилого фонда

г. Санкт-Петербург

«10» ноября 2025 г.

Сотрудником СПб ГКУ «Имущество Санкт-Петербурга» Медведевым А.В. проведено обследование объекта нежилого фонда:

1. Адрес: г. Санкт-Петербург, г. Кронштадт, ул. Владимирская, д. 17/5, лит. А, пом. 1-Н (ч.п.1-4, 14-15) МОП
2. Площадь: 77,3 кв. м. (с учетом коэффициента потребительских качеств 89,5 кв.м.)
3. Этаж: №1
4. Вход: отдельный с улицы
5. Кадастровый номер: 78:34:0010363:134
6. Состояние: нормальное
7. Элементы благоустройства: визуально выявлены элементы электроснабжения, отопления, водоснабжения, канализации.
8. Обследование проводилось с использованием документов технического и кадастрового учета: поэтажный план из выписки ЕГРН от 15.09.2025г.
9. В результате обследования объекта нежилого фонда установлено:
Помещение не используется, свободно от имущества третьих лиц.
Визуально перепланировки не выявлены.

Фотофиксация произведена на фотоаппарат Nikon COOLPIX AW130 № 42029953

Лицо, ответственное за обеспечение доступа:

Приложение: материалы фотофиксации на 3л.

Инспектор по обследованию ЗУ
отдела проведения проверок и обследований
земельных участков и объектов нежилого фонда
СПб ГКУ «Имущество Санкт-Петербурга»

Медведев А.В.
(ФИО)



**Санкт-Петербургское государственное казенное учреждение
«Имущество Санкт-Петербурга»
Отдел проведения проверок и обследований
земельных участков и объектов нежилого фонда**

Акт осмотра объекта нежилого фонда от 10.11.2025, расположенного по адресу: Санкт-Петербург, г. Кронштадт, ул. Владимирская, д. 17/5, лит. А, пом. 1-Н (ч.п.1-4, 14-15) МОП.

Фото №1



Фото №2



Фото №3 (общий с улицы)




Фото №4 (ч.п.1)



Фото №5 (ч.п.1)



Фото №6 (ч.п.2)



**Санкт-Петербургское государственное казенное учреждение
«Имущество Санкт-Петербурга»
Отдел проведения проверок и обследований
земельных участков и объектов нежилого фонда**

Акт осмотра объекта нежилого фонда от 10.11.2025, расположенного по адресу:
Санкт-Петербург, г. Кронштадт, ул. Владимирская, д. 17/5, лит. А, пом. 1-Н (ч.п.1-4, 14-15) МОП.
Фото №7 (ч.п.2) Фото №8 (ч.п.3)



Фото №9 (ч.п.3)



Фото №10 (ч.п.4)



Фото №11 (ч.п.4)



Фото №12 (ч.п.14)



**Санкт-Петербургское государственное казенное учреждение
«Имущество Санкт-Петербурга»
Отдел проведения проверок и обследований
земельных участков и объектов нежилого фонда**

Акт осмотра объекта нежилого фонда от 10.11.2025, расположенного по адресу:
Санкт-Петербург, г. Кронштадт, ул. Владимирская, д. 17/5, лит. А, пом. 1-Н (ч.п.1-4, 14-15) МОП.

Фото №13 (ч.п.14)



Фото №14 (ч.п.15)



Фото №15 (ч.п.15)



Фото №16 (ч.п.15)



Фото №17 (ч.п.5 МОП)



Фото №18 (ч.п.5 МОП)





ПРАВИТЕЛЬСТВО САНКТ-ПЕТЕРБУРГА
КОМИТЕТ ПО ГОСУДАРСТВЕННОМУ
КОНТРОЛЮ, ИСПОЛЬЗОВАНИЮ
И ОХРАНЕ ПАМЯТНИКОВ ИСТОРИИ
И КУЛЬТУРЫ

САНКТ-ПЕТЕРБУРГСКОЕ
ГОСУДАРСТВЕННОЕ КАЗЕННОЕ
УЧРЕЖДЕНИЕ
"ЦЕНТР ИНФОРМАЦИОННОГО
ОБЕСПЕЧЕНИЯ ОХРАНЫ ОБЪЕКТОВ
КУЛЬТУРНОГО НАСЛЕДИЯ"
(СПб ГКУ ЦИОООКН)

ул. Зодчего Росси, д. 1-3, литера А, помещ. 23-Н,
Санкт-Петербург, 191023
тел. (812) 417-22-30

<http://cioookn.kgiop.gov.spb.ru>

Email: cioookn@kgiop.gov.spb.ru

ОКПО 13826090 ОГРН 1129847027530

ИНН/КПП 7840482916/784001001

Заместителю директора
СПб ГКУ «Имущество Санкт-Петербурга»

Очкивской О.С.

№01-43-26686/25-0-1 от 21.10.2025

№ 01-43-26686/25-0-0 от 20.10.2025

На № 04-07-25111/25-0-0 от 20.10.2025

На Ваше обращение сообщаем, что объект по адресу: **Санкт-Петербург, город Кронштадт, Владимирская улица, дом 17/5, литера А** не относится к числу объектов (выявленных объектов) культурного наследия.

Объект расположен в границах зон охраны объектов культурного наследия на территории Санкт-Петербурга: единой охранной зоне 2 (участок ОЗ-2(50)01).

Требования по сохранению исторических зданий* и режим использования земель в границах зон охраны объектов культурного наследия на территории Санкт-Петербурга установлены Законом Санкт-Петербурга от 19.01.2009 N 820-7 (в редакции, вступившей в силу 26.02.2025) «О границах объединенных зон охраны объектов культурного наследия, расположенных на территории Санкт-Петербурга, режимах использования земель и требованиях к градостроительным регламентам в границах указанных зон».

*Историческое здание - здание, строение, сооружение, не являющееся объектом (выявленным объектом) культурного наследия, относящееся к следующим историческим периодам: в зонах охраны объектов культурного наследия, расположенных в исторически сложившихся центральных районах Санкт-Петербурга, а также в Невском районе Санкт-Петербурга, - построенное до 1917 г. (здесь и далее год постройки включительно), за исключением ценных средовых объектов, ценных рядовых объектов; в зонах охраны объектов культурного наследия, расположенных за пределами исторически сложившихся центральных районов Санкт-Петербурга (за исключением Невского района Санкт-Петербурга), - построенное до 1957 г., деревянное 1-2-этажное здание, строение, сооружение, построенное до 1917 г. (год постройки определяется в соответствии с учетно-технической документацией об объектах государственного технического учета и технической инвентаризации).

Начальник отдела информации об
объектах культурного наследия и
режимах зон охраны



ДОКУМЕНТ ПОДПИСАН
ЭЛЕКТРОННОЙ ПОДПИСЬЮ

Сертификат 6A7E63645C497806FD6B096CDBA48388
Владелец Коробкова Елена Валентиновна
Действителен с 12.02.2025 по 08.05.2026

Е.В. Коробкова

Гильфанова Е.И.
(812) 417-43-46



МЧС РОССИИ

**ГЛАВНОЕ УПРАВЛЕНИЕ
МИНИСТЕРСТВА РОССИЙСКОЙ ФЕДЕРАЦИИ
ПО ДЕЛАМ ГРАЖДАНСКОЙ ОБОРОНЫ,
ЧРЕЗВЫЧАЙНЫМ СИТУАЦИЯМ И ЛИКВИДАЦИИ
ПОСЛЕДСТВИЙ СТИХИЙНЫХ БЕДСТВИЙ
ПО Г. САНКТ-ПЕТЕРБУРГУ
(Главное управление МЧС России
по г. Санкт-Петербургу)**

ул. Большая Морская, д. 40, лит. А
г. Санкт-Петербург, 190031
тел. (812) 718-25-05, факс (812) 571-53-34
06.11.2025 № **ИБ-130-15464**

На № 04-21-25110/25-0-0 от 20.10.2025

О предоставлении учетных данных

Уважаемая Ольга Сергеевна!

Главное управление МЧС России по г. Санкт-Петербургу на Ваш запрос сообщает, что по итогам инвентаризации защитных сооружений гражданской обороны 2024 года, проведенной в соответствии с Постановлением Правительства Санкт-Петербурга от 28.10.2024 №926, объект недвижимости, расположенный по адресу: Санкт-Петербург, г. Кронштадт, Владимирская ул., д. 17/5, лит. А, пом. 1-Н (ч.п. 1-4, 14-15) (1 этаж), не является защитным сооружением гражданской обороны.

Исполняющий обязанности
начальника Главного управления

Д.Ю. Легенький



ДОКУМЕНТ ПОДПИСАН
ЭЛЕКТРОННОЙ ПОДПИСЬЮ

00E9A74DAC5EE8EF847648817EDF26EDB5
Владелец: Легенький Дмитрий Юрьевич
Действителен с 14.07.2025 по 07.10.2026

Петроченков Сергей Владимирович
8 (812) 247-09-95

СПб ГКУ «Имущество СПб»
№ 04-21-59673/25-0-0
от 18.11.2025



14.11.2025