

ПРАВИТЕЛЬСТВО САНКТ- ПЕТЕРБУРГА
КОМИТЕТ ИМУЩЕСТВЕННЫХ ОТНОШЕНИЙ САНКТ-ПЕТЕРБУРГА

РЕШЕНИЕ

о проведении аукциона на право заключения договора аренды объекта нежилого фонда,
находящегося в государственной собственности Санкт-Петербурга

от 11.11.2025

№ 05-25-44484/25-0-0

В соответствии с распоряжением Комитета имущественных отношений Санкт-Петербурга от 31.07.2019 № 127-р «О проведении аукционов на право заключения договоров аренды объектов нежилого фонда, находящихся в государственной собственности Санкт-Петербурга»:

1. Провести торги в форме аукциона на право заключения договора аренды объекта нежилого фонда (далее – Аукцион), находящегося в государственной собственности Санкт-Петербурга (далее – Объект), расположенного по адресу: Санкт-Петербург, ул. Гатчинская, д. 31-33, литера Б

Район Санкт-Петербурга: Петроградский

Кадастровый номер: 78:07:0003136:1017

Этаж: 1, цокольный

Общая площадь: 72,8 кв.м

Входы: 2 отдельных со двора

Элементы благоустройства: электроснабжение, водоснабжение, отопление, канализация

Целевое назначение: нежилое

2. Акционерному обществу «Фонд имущества Санкт-Петербурга» обеспечить организацию Аукциона.

3. Проведение Аукциона осуществляется в электронной форме.

4. Установить, что:

4.1. Договор аренды Объекта заключается на 10 лет.

4.2. Начальная цена составляет 473 399,04 (четыреста семьдесят три тысячи триста девяносто девять рублей 04 копейки) (без учета НДС).

5. Ограничения, обременения в отношении Объекта, определяемые в соответствии с заключениями уполномоченных исполнительных органов государственной власти и сведениями из Единого государственного реестра недвижимости: Объект не относится к числу объектов (выявленных объектов) культурного наследия. Объект расположен в границах зон охраны объектов культурного наследия на территории Санкт-Петербурга: единой зоне регулирования застройки и хозяйственной деятельности I (участок ОЗРЗ-1(07)01)


6. Информация о наличии (отсутствии) перепланировок/переустройства Объекта, не согласованных в установленном порядке: самовольное переустройство/перепланировка.

7. Информация о наличии (отсутствии) технологического присоединения энергопринимающих устройств, необходимых для электроснабжения Объекта к электрическим сетям: отсутствует.

8. Участниками Аукциона могут являться только физические лица, не являющиеся индивидуальными предпринимателями и применяющие специальный налоговый режим «Налог на профессиональный доход», субъекты малого и среднего предпринимательства, имеющие право на поддержку органами государственной власти и органами местного самоуправления в соответствии с частями 3 и 5 статьи 14 Федерального закона от 24.07.2007 №209-ФЗ «О развитии малого и среднего предпринимательства в Российской Федерации», или организации, образующие инфраструктуру поддержки субъектов малого и среднего предпринимательства

Заместитель
Комитета

председателя



И.В. Щукина

Филиал публично-правовой компании "Роскадастр" по Санкт-Петербургу

полное наименование органа регистрации прав

Выписка из Единого государственного реестра недвижимости об объекте недвижимости

Сведения о характеристиках объекта недвижимости

На основании запроса от 26.08.2025, поступившего на рассмотрение 26.08.2025, сообщаем, что согласно записям Единого государственного реестра недвижимости:


Раздел 1 Лист 1

Здание			
вид объекта недвижимости			

Лист № 1 раздела 1	Всего листов раздела 1: 2	Всего разделов: 5	Всего листов выписки: 7
--------------------	---------------------------	-------------------	-------------------------

26.08.2025г. № КУВИ-001/2025-163424218	
Кадастровый номер:	78:07:0003136:1017
Номер кадастрового квартала:	78:07:0003136
Дата присвоения кадастрового номера:	29.08.2012

Ранее присвоенный государственный учетный номер:	Инвентарный номер б/н; Кадастровый номер 78:3136:8:21
Местоположение:	г.Санкт-Петербург, Гатчинская улица, дом 31-33, литера Б
Площадь:	72.8
Назначение:	Нежилое
Наименование:	Административное
Количество этажей, в том числе подземных этажей:	1, в том числе подземных цокольный
Материал наружных стен:	Кирпичные
Год ввода в эксплуатацию по завершении строительства:	1910
Год завершения строительства:	данные отсутствуют
Кадастровая стоимость, руб.:	1864613.82
Кадастровые номера иных объектов недвижимости, в пределах которых расположен объект недвижимости:	78:07:0003136:8
Кадастровые номера помещений, машино-мест, расположенных в здании или сооружении:	78:07:0003136:1555, 78:07:0003136:1556
Кадастровые номера объектов недвижимости, из которых образован объект недвижимости:	данные отсутствуют
Кадастровые номера образованных объектов недвижимости:	данные отсутствуют
Сведения о включении объекта недвижимости в состав предприятия как имущественного комплекса:	данные отсутствуют
Сведения о включении объекта недвижимости в состав единого недвижимого комплекса:	данные отсутствуют
Виды разрешенного использования:	данные отсутствуют

полное наименование должности	 <p>ДОКУМЕНТ ПОДПИСАН ЭЛЕКТРОННОЙ ПОДПИСЬЮ</p>	инициалы, фамилия
	<p><small>Сертификат: 009F0BDC181A023B64597F1E2579BEFB50 Владелец: ФЕДЕРАЛЬНАЯ СЛУЖБА ГОСУДАРСТВЕННОЙ РЕГИСТРАЦИИ, КАДАСТРА И КАРТОГРАФИИ Действителен: с 02.08.2024 по 26.10.2025</small></p>	

Здание			
вид объекта недвижимости			
Лист № 2 раздела 1	Всего листов раздела 1: 2	Всего разделов: 5	Всего листов выписки: 7
26.08.2025г. № КУВИ-001/2025-163424218			
Кадастровый номер:		78:07:0003136:1017	
Сведения о включении объекта недвижимости в реестр объектов культурного наследия:		данные отсутствуют	
Сведения о кадастровом инженере:		дата завершения кадастровых работ: 01.01.2007	
Сведения о признании многоквартирного дома аварийным и подлежащим сносу или реконструкции и (или) о признании жилого помещения, в том числе жилого дома, непригодным для проживания:		данные отсутствуют	
Статус записи об объекте недвижимости:		Сведения об объекте недвижимости имеют статус "актуальные, ранее учтенные"	
Особые отметки:		Сведения, необходимые для заполнения раздела: 6 - Сведения о частях объекта недвижимости, отсутствуют.	
Получатель выписки:		КУНКОВА ОЛЬГА НИКОЛАЕВНА, действующий(ая) на основании документа "" САНКТ-ПЕТЕРБУРГСКОЕ ГОСУДАРСТВЕННОЕ КАЗЕННОЕ УЧРЕЖДЕНИЕ "ИМУЩЕСТВО САНКТ-ПЕТЕРБУРГА"	

полное наименование должности	 ДОКУМЕНТ ПОДПИСАН ЭЛЕКТРОННОЙ ПОДПИСЬЮ Сертификат: 009F0BDC181A023B64597F1E2579BEFB50 Владелец: ФЕДЕРАЛЬНАЯ СЛУЖБА ГОСУДАРСТВЕННОЙ РЕГИСТРАЦИИ, КАДАСТРА И КАРТОГРАФИИ Действителен: с 02.08.2024 по 26.10.2025	инициалы, фамилия
-------------------------------	---	-------------------

Выписка из Единого государственного реестра недвижимости об объекте недвижимости
Сведения о зарегистрированных правах

Здание			
вид объекта недвижимости			
Лист № 1 раздела 2	Всего листов раздела 2: 1	Всего разделов: 5	Всего листов выписки: 7
26.08.2025г. № КУВИ-001/2025-163424218			
Кадастровый номер:		78:07:0003136:1017	
1	Правообладатель (правообладатели):	1.1	Санкт-Петербург
	Сведения о возможности предоставления третьим лицам персональных данных физического лица:	1.1.1	данные отсутствуют
2	Вид, номер, дата и время государственной регистрации права:	2.1	Собственность 1441343.1 09.02.2001 00:00:00
3	Сведения об осуществлении государственной регистрации сделки, права без необходимого в силу закона согласия третьего лица, органа:	3.1	данные отсутствуют
4	Ограничение прав и обременение объекта недвижимости:	не зарегистрировано	
5	Договоры участия в долевом строительстве:	не зарегистрировано	
6	Заявленные в судебном порядке права требования:	данные отсутствуют	
7	Сведения о возможности предоставления третьим лицам персональных данных физического лица	данные отсутствуют	
8	Сведения о возражении в отношении зарегистрированного права:	данные отсутствуют	
9	Сведения о наличии решения об изъятии объекта недвижимости для государственных и муниципальных нужд:	данные отсутствуют	
10	Сведения о невозможности государственной регистрации без личного участия правообладателя или его законного представителя:	данные отсутствуют	
11	Правопритязания и сведения о наличии поступивших, но не рассмотренных заявлений о проведении государственной регистрации права (перехода, прекращения права), ограничения права или обременения объекта недвижимости, сделки в отношении объекта недвижимости:	отсутствуют	



ДОКУМЕНТ ПОДПИСАН
ЭЛЕКТРОННОЙ ПОДПИСЬЮ

Сертификат: 009F0BDC181A023B64597F1E2579BEFB50

Владелец: ФЕДЕРАЛЬНАЯ СЛУЖБА ГОСУДАРСТВЕННОЙ
РЕГИСТРАЦИИ, КАДАСТРА И КАРТОГРАФИИ
Действителен: с 02.08.2024 по 26.10.2025

полное наименование должности

инициалы, фамилия

Выписка из Единого государственного реестра недвижимости об объекте недвижимости
 Описание местоположения объекта недвижимости

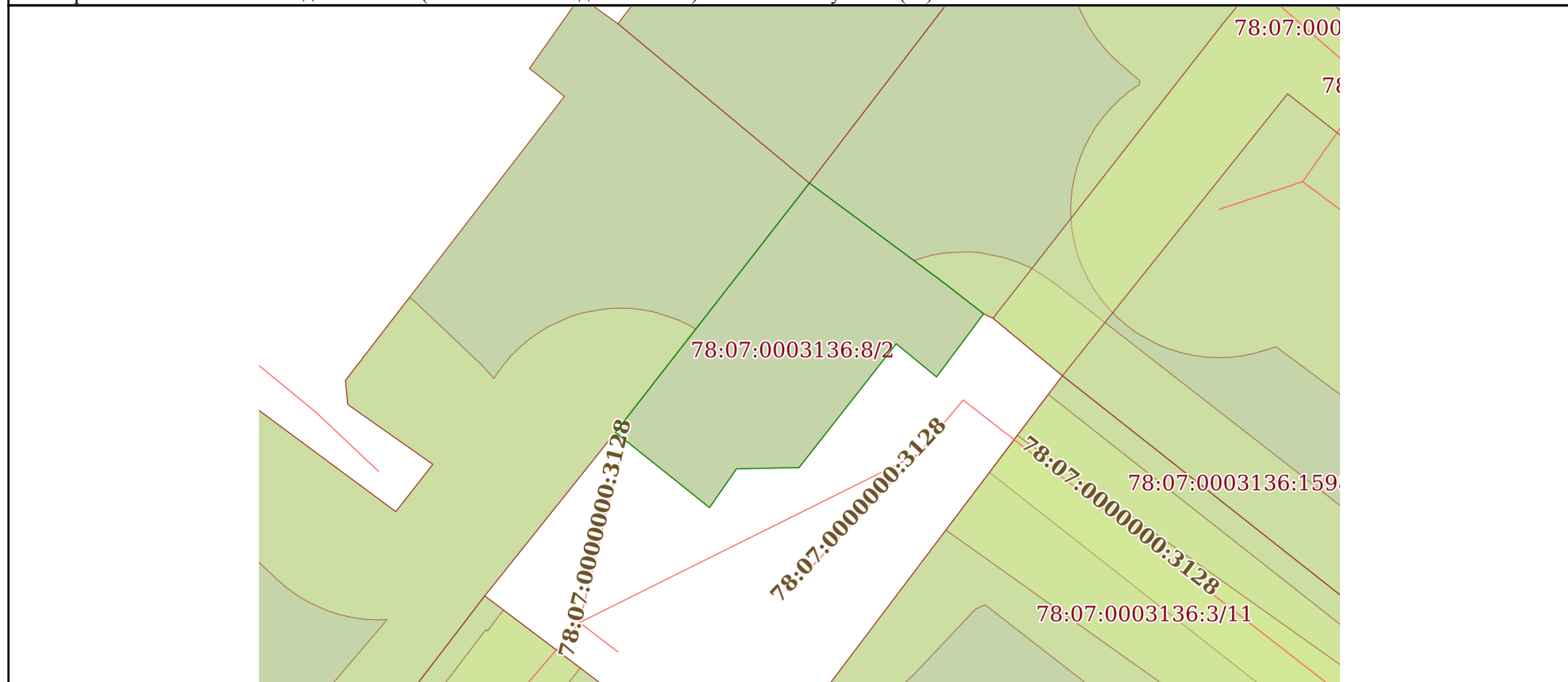
Здание			
вид объекта недвижимости			

Лист № 1 раздела 5	Всего листов раздела 5: 1	Всего разделов: 5	Всего листов выписки: 7
--------------------	---------------------------	-------------------	-------------------------


26.08.2025г. № КУВИ-001/2025-163424218

Кадастровый номер: 78:07:0003136:1017

Схема расположения объекта недвижимости (части объекта недвижимости) на земельном участке(ах)




Масштаб 1:200 Условные обозначения:

	 ДОКУМЕНТ ПОДПИСАН ЭЛЕКТРОННОЙ ПОДПИСЬЮ Сертификат: 009F0BDC181A023B64597F1E2579BEFB50 Владелец: ФЕДЕРАЛЬНАЯ СЛУЖБА ГОСУДАРСТВЕННОЙ РЕГИСТРАЦИИ, КАДАСТРА И КАРТОГРАФИИ Действителен: с 02.08.2024 по 26.10.2025	
полное наименование должности	инициалы, фамилия	

Выписка из Единого государственного реестра недвижимости об объекте недвижимости
Перечень помещений, машино-мест, расположенных в здании, сооружении

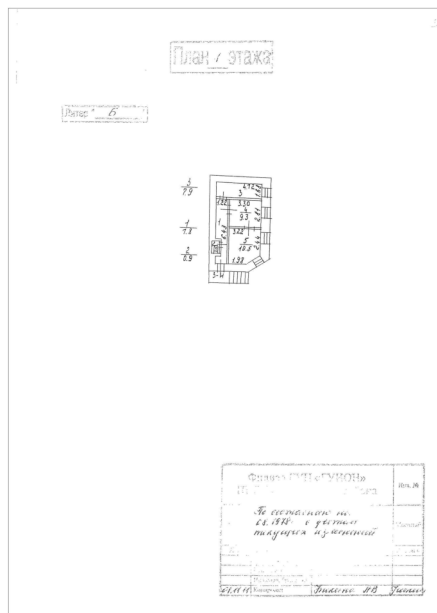
Здание			
вид объекта недвижимости			
Лист № 1 раздела 7	Всего листов раздела 7: 1	Всего разделов: 5	Всего листов выписки: 7
26.08.2025г. № КУВИ-001/2025-163424218			
Кадастровый номер:		78:07:0003136:1017	

№ п/п	Кадастровый номер помещения, машино-места	Номер этажа (этажей)	Обозначение (номер) помещения, машино-места на поэтажном плане	Назначение помещения	Вид разрешенного использования	Площадь, м2
1	78:07:0003136:1555	1	3-Н	Нежилое	данные отсутствуют	36.4
2	78:07:0003136:1556	цокольный	7-Н	Нежилое	данные отсутствуют	36.4


полное наименование должности	 ДОКУМЕНТ ПОДПИСАН ЭЛЕКТРОННОЙ ПОДПИСЬЮ	инициалы, фамилия
	Сертификат: 009F0BDC181A023B64597F1E2579BEFB50 Владелец: ФЕДЕРАЛЬНАЯ СЛУЖБА ГОСУДАРСТВЕННОЙ РЕГИСТРАЦИИ, КАДАСТРА И КАРТОГРАФИИ Действителен: с 02.08.2024 по 26.10.2025	

Выписка из Единого государственного реестра недвижимости об объекте недвижимости
 План расположения помещения, машино-места на этаже (плане этажа)

Здание			
вид объекта недвижимости			
Лист № 1 раздела 8	Всего листов раздела 8: 2	Всего разделов: 5	Всего листов выписки: 7
26.08.2025г. № КУВИ-001/2025-163424218			
Кадастровый номер: 78:07:0003136:1017		Номер этажа (этажей): 1	



Масштаб 1

полное наименование должности	 ДОКУМЕНТ ПОДПИСАН ЭЛЕКТРОННОЙ ПОДПИСЬЮ	инициалы, фамилия
	Сертификат: 009F0BDC181A023B64597F1E2579BEFB50 Владелец: ФЕДЕРАЛЬНАЯ СЛУЖБА ГОСУДАРСТВЕННОЙ РЕГИСТРАЦИИ, КАДАСТРА И КАРТОГРАФИИ Действителен: с 02.08.2024 по 26.10.2025	

Здание

вид объекта недвижимости

Лист № 2 раздела 8

Всего листов раздела 8: 2

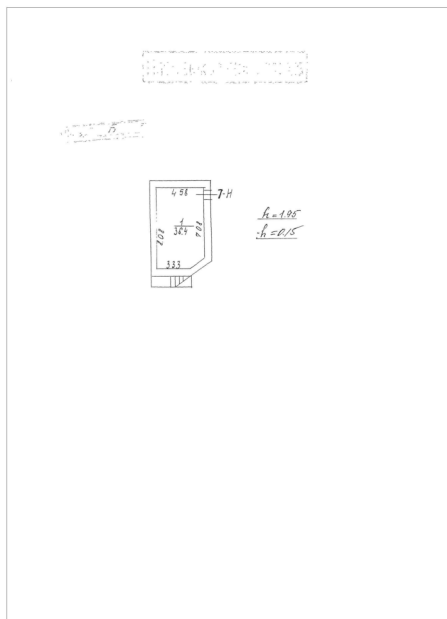
Всего разделов: 5

Всего листов выписки: 7

26.08.2025г. № КУВИ-001/2025-163424218

Кадастровый номер: 78:07:0003136:1017

Номер этажа (этажей): цокольный



Масштаб 1

ДОКУМЕНТ ПОДПИСАН
ЭЛЕКТРОННОЙ ПОДПИСЬЮ

Сертификат: 009F0BDC181A023B64597F1E2579BEFB50

Владелец: ФЕДЕРАЛЬНАЯ СЛУЖБА ГОСУДАРСТВЕННОЙ
РЕГИСТРАЦИИ, КАДАСТРА И КАРТОГРАФИИ
Действителен: с 02.08.2024 по 26.10.2025

полное наименование должности

инициалы, фамилия

РАСЧЕТ

арендной платы за нежилое помещение

к договору аренды нежилого фонда

№74/ПЗ-097687 от 26.08.2025 г. по адресу:

197136, г.Санкт-Петербург, Гатчинская улица, д. 31-33, литера Б, помещение N 1 этаж

1. СПРАВОЧНЫЕ ДАННЫЕ

1.1. Наименование предприятия, арендующего данное помещение

Алексеева Зинтара Васильевна

1.2. Существующие ограничения на использование объекта

Офисное: нет Торговое: нет Промышленное: нет

1.3. Арендваемая площадь (м.кв.): 36.40

1.4. Занимаемые этажи: 1 этаж

Тех.этаж: нет;

1.5. Состояние помещения: удовлетворительное

1.6. Вход в помещение: отдельный со двора

1.7. Тип здания: капитальное

1.8. Благоустройства: Водоснабжение: есть; Электроснабжение: есть;
Отопление: есть; Канализация: есть;

1.9. Коэффициент социальной значимости арендатора: 1.0

1.10. Расположение:

Зона: 1

Координата X: 112 628

Координата Y: 97 363

2. РАСЧЕТ АРЕНДНОЙ ПЛАТЫ

2.1. Расчетные коэффициенты

Базовая ставка	9 527.000
Арендный	0.700
Местоположения	1.097
Площади	1.104
Занимаемых этажей	1.000
Состояния помещения	0.920
Входа в помещение	0.500
Типа здания	1.000
Элементов благоустройства	
- водоснабжения	1.000
- канализации	1.000
- отопления	1.000
- электричества	1.000
Ставка арендной платы в РУБ. за м.кв. в год (без льгот):	3 715.247
Ставка арендной платы в РУБ. за м.кв. в год:	3 715.247

Индекс изменения размеров ставки арендной платы 1.828907714

Наилучшее использование: Торговля

Арендная плата при наилучшем использовании:

Без льгот:

В год: 247 332.36 руб. в квартал: 61 833.09 руб. в месяц: 20 611.03 руб.

Средняя стоимость 1 кв.м. в год: 6 794.84 руб.



РАСЧЕТ

арендной платы за нежилое помещение

к договору аренды нежилого фонда

№74/ПЗ-097687 от 26.08.2025 г. по адресу:

197136, г.Санкт-Петербург, Гатчинская улица, д. 31-33, литера Б, помещение N цоколь

1. СПРАВОЧНЫЕ ДАННЫЕ

1.1. Наименование предприятия, арендующего данное помещение

Алексеева Зинтара Васильевна

1.2. Существующие ограничения на использование объекта

Офисное: нет Торговое: нет Промышленное: нет

1.3. Арендваемая площадь (м.кв.): 36.40

1.4. Занимаемые этажи: Цокольный этаж с загл. более 0,5 м.

Тех.этаж: нет;

1.5. Состояние помещения: удовлетворительное

1.6. Вход в помещение: отдельный со двора

1.7. Тип здания: капитальное

1.8. Благоустройства: Водоснабжение: есть; Электроснабжение: есть;
Отопление: есть; Канализация: есть;

1.9. Коэффициент социальной значимости арендатора: 1.0

1.10. Расположение:

Зона: 1

Координата X: 112 628 Координата Y: 97 363

2. РАСЧЕТ АРЕНДНОЙ ПЛАТЫ

2.1. Расчетные коэффициенты

Базовая ставка	5 863.000
Арендный	0.700
Местоположения	1.183
Площади	1.015
Занимаемых этажей	0.960
Состояния помещения	0.740
Входа в помещение	0.970
Типа здания	1.000
Элементов благоустройства	
- водоснабжения	1.000
- канализации	1.000
- отопления	1.000
- электричества	1.000
Ставка арендной платы в РУБ. за м.кв. в год (без льгот):	3 395.810
Ставка арендной платы в РУБ. за м.кв. в год:	3 395.810

Индекс изменения размеров ставки арендной платы 1.828907714

Наилучшее использование: Офис

Арендная плата при наилучшем использовании:

Без льгот:

В год: 226 066.68 руб. в квартал: 56 516.67 руб. в месяц: 18 838.89руб.

Средняя стоимость 1 кв.м. в год: 6 210.62 руб.



Общая арендуемая площадь по договору: 72.80 (помещений: 2)

Количество объектов в расчете: 2

Арендная плата при наилучшем использовании:

Без льгот:

В год: 473 399.04 руб. в квартал: 118 349.76 руб. в месяц: 39 449.92 руб.

С учетом коэффициента социальной значимости:

В год: 473 399.04 руб. в квартал: 118 349.76 руб. в месяц: 39 449.92 руб.

Средняя стоимость 1 кв.м. в год: 6 502.73 руб.

Дата расчета: 26.08.2025 Исполнитель: _____

Кункова О.Н.



СПРАВКА ДЛЯ РАСЧЕТА АРЕНДНОЙ ПЛАТЫ



1. Сведения об объекте.

Адрес объекта:

Район	Петроградский	Улица	Гатчинская улица		
Номер дома	31-33	Корпус	Литера	Б	

Описательный адрес (угловых и сквозных строений): _____

Тип здания:

Капитальное
 Капитальное деревянное

Тип объекта аренды:

<input checked="" type="checkbox"/> здание	<input type="checkbox"/> часть здания
<input type="checkbox"/> сооружение	<input type="checkbox"/> часть сооружения
<input type="checkbox"/> помещение(я)	<input type="checkbox"/> часть(и) помещения(й)

Номер объекта учета *:

Номер помещения(й) (части(ей)), сдаваемого(ых) в аренду **: _____

--	--

Занимаемые этажи:

<input type="checkbox"/>	1-й этаж
<input type="checkbox"/>	2-й этаж (с лифтом)
<input type="checkbox"/>	2-й этаж (без лифта)
<input type="checkbox"/>	Выше 2-го (с лифтом)
<input type="checkbox"/>	Выше 2-го (без лифта)
<input type="checkbox"/>	Подвал (с заглублением до 1.5 м включительно)
<input type="checkbox"/>	Подвал (с заглублением более 1.5 м)
<input checked="" type="checkbox"/>	Цоколь (с заглублением до 0.5 м включительно)
<input type="checkbox"/>	Цоколь (с заглублением более 0.5 м)

Элементы благоустройства здания:

<input checked="" type="checkbox"/>	Электроснабжение
<input checked="" type="checkbox"/>	Водоснабжение
<input checked="" type="checkbox"/>	Отопление
<input checked="" type="checkbox"/>	Канализация

Элементы благоустройства объекта учета *:

<input type="checkbox"/>	Электроснабжение
<input type="checkbox"/>	Водоснабжение
<input type="checkbox"/>	Отопление
<input type="checkbox"/>	Канализация

Элементы благоустройства объекта аренды **: _____

<input type="checkbox"/> Технический этаж	<input type="checkbox"/> Электроснабжение	<input type="checkbox"/> Водоснабжение
	<input type="checkbox"/> Отопление	<input type="checkbox"/> Канализация

Входы в помещение:	Количество:	Номера по ситуационному плану:
С улицы отдельных:		
С улицы общих:		
Со двора отдельных:	2	2,3
Со двора общих:		
Через проходную:		

Общая площадь здания (кв. м): (заполняется при учете ПОН)	72.8
Общая площадь объекта учета (кв. м):	
Общая площадь помещения(й) (части(ей)), сдаваемого в аренду на занимаемом этаже (кв.м):	36.4
Коэффициент потребительских качеств ***:	
Общая площадь помещения(й) (части(ей)), сдаваемого(ых) в аренду на занимаемом этаже, с учетом коэффициента потребительских качеств ***(кв. м):	
Общая площадь объекта аренды (кв.м):	72.8

Примечание:

Общая площадь объекта учета по сведениям Единого государственного реестра недвижимости: 72.8 кв.м
 В 2012 году (с учетом последующих корректировок, при наличии) в филиал ФГБУ «ФКП Росреестра» по Санкт-Петербургу сведения о помещении были переданы для включения в Государственный кадастр недвижимости (с 01.01.2017 - Единый государственный реестр недвижимости) – верно/неверно (ненужное зачеркнуть)
 Сведения о перепланировке и т.д.

Характеристики и тип входа в объект аренды указаны согласно Выписке из ЕГРН № КУВИ-001/2025-103303240 от 12.05.2025 на основании обращения СПб ГКУ «Имущество Санкт-Петербурга» от 15.07.2025 №04-10-16728/25-0-0. Элементы благоустройства объекта аренды указаны по состоянию на 23.07.2025. При проведении обследования 23.07.2025 зафиксировано, что в результате оборудования пристройки на месте ранее учтенного крыльца заделан один отдельный вход со двора.

* не заполняется при учете первичного объекта недвижимости
 ** не заполняется, если объектом аренды является здание, сооружение
 *** не заполняется, если объект аренды соответствует объекту учета

СПРАВКА ДЛЯ РАСЧЕТА АРЕНДНОЙ ПЛАТЫ



1. Сведения об объекте.

Адрес объекта:

Район	Петроградский	Улица	Гатчинская улица	
Номер дома	31-33	Корпус	Литера	Б

Описательный адрес (угловых и сквозных строений): _____

Тип здания:

Капитальное
 Капитальное деревянное

Тип объекта аренды:

<input checked="" type="checkbox"/> здание	<input type="checkbox"/> часть здания
<input type="checkbox"/> сооружение	<input type="checkbox"/> часть сооружения
<input type="checkbox"/> помещение(я)	<input type="checkbox"/> часть(и) помещения(й)

Номер объекта учета *:

Номер помещения(й) (части(ей)), сдаваемого(ых) в аренду **: _____

--	--

Занимаемые этажи:

<input checked="" type="checkbox"/> 1-й этаж	
<input type="checkbox"/> 2-й этаж (с лифтом)	
<input type="checkbox"/> 2-й этаж (без лифта)	
<input type="checkbox"/> Выше 2-го (с лифтом)	
<input type="checkbox"/> Выше 2-го (без лифта)	
<input type="checkbox"/> Подвал (с заглублением до 1.5 м включительно)	
<input type="checkbox"/> Подвал (с заглублением более 1.5 м)	
<input type="checkbox"/> Цоколь (с заглублением до 0.5 м включительно)	
<input type="checkbox"/> Цоколь (с заглублением более 0.5 м)	

<input type="checkbox"/> Технический этаж	

Элементы благоустройства здания:

<input checked="" type="checkbox"/> Электроснабжение
<input checked="" type="checkbox"/> Водоснабжение
<input checked="" type="checkbox"/> Отопление
<input checked="" type="checkbox"/> Канализация

Элементы благоустройства объекта учета *:

<input type="checkbox"/> Электроснабжение
<input type="checkbox"/> Водоснабжение
<input type="checkbox"/> Отопление
<input type="checkbox"/> Канализация

Элементы благоустройства объекта аренды **: _____

<input type="checkbox"/> Электроснабжение	<input type="checkbox"/> Водоснабжение
<input type="checkbox"/> Отопление	<input type="checkbox"/> Канализация

Входы в помещение:	Количество:	Номера по ситуационному плану:
С улицы отдельных:		
С улицы общих:		
Со двора отдельных:	2	2,3
Со двора общих:		
Через проходную:		

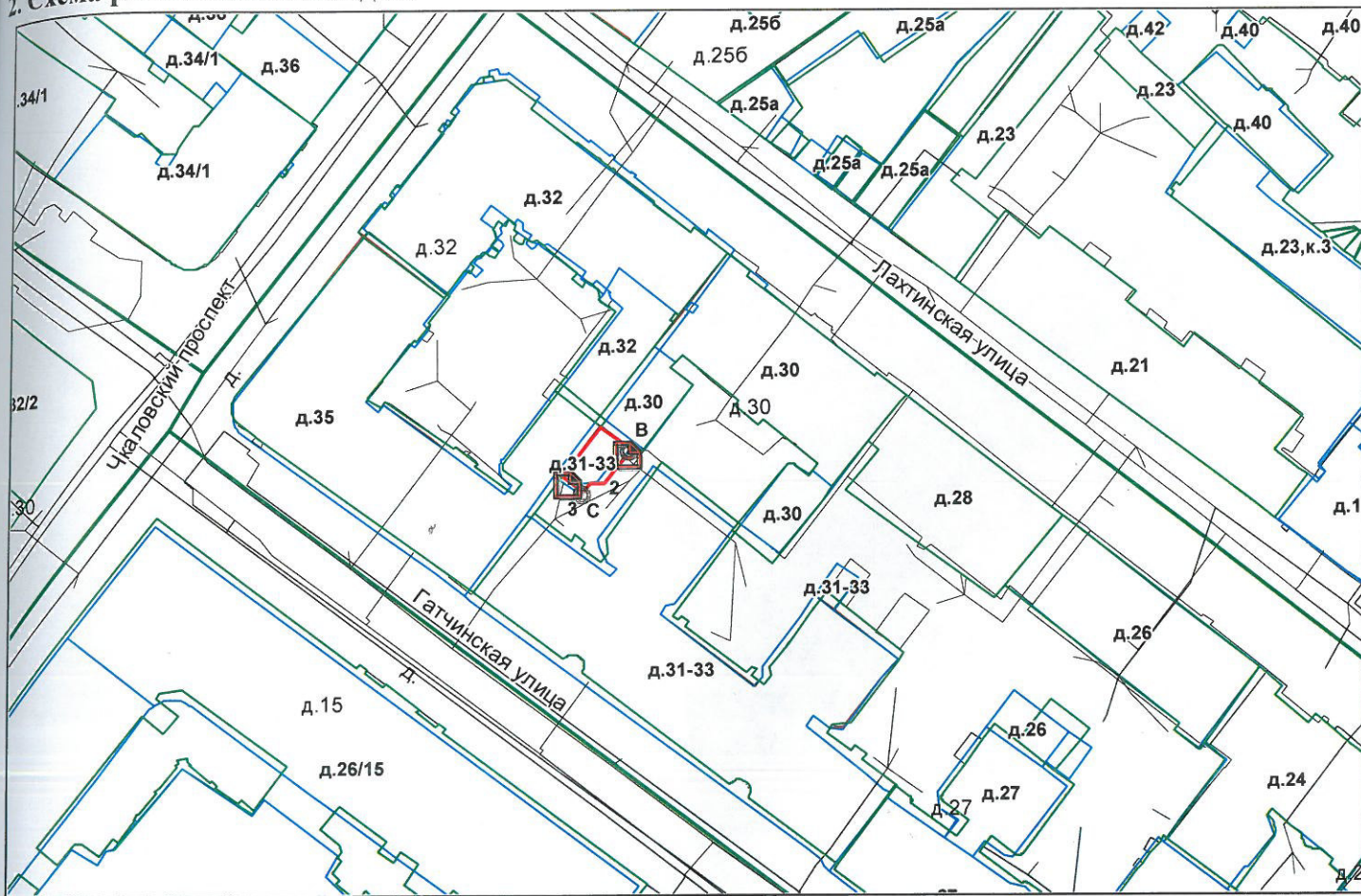
Общая площадь здания (кв. м): (заполняется при учете ПОН)	72.8
Общая площадь объекта учета (кв. м):	
Общая площадь помещения(й) (части(ей)), сдаваемого в аренду на занимаемом этаже (кв.м):	36.4
Коэффициент потребительских качеств ***:	
Общая площадь помещения(й) (части(ей)), сдаваемого(ых) в аренду на занимаемом этаже, с учетом коэффициента потребительских качеств ***(кв. м):	
Общая площадь объекта аренды (кв.м):	72.8

Примечание:

Общая площадь объекта учета по сведениям Единого государственного реестра недвижимости: 72.8 кв.м
 В 2012 году (с учетом последующих корректировок, при наличии) в филиал ФГБУ «ФКП Росреестра» по Санкт-Петербургу сведения о помещении были переданы для включения в Государственный кадастр недвижимости (с 01.01.2017 - Единый государственный реестр недвижимости) – верно/неверно (ненужное зачеркнуть)
 Сведения о перепланировке и т.д.
 Характеристики и тип входа в объект аренды указаны согласно Выписке из ЕГРН № КУВИ-001/2025-103303240 от 12.05.2025 на основании обращения СПб ГКУ «Имущество Санкт-Петербурга» от 15.07.2025 №04-10-16728/25-0-0.
 Элементы благоустройства объекта аренды указаны по состоянию на 23.07.2025. При проведении обследования 23.07.2025 зафиксировано, что в результате оборудования пристройки на месте ранее учтенного крыльца заделан один отдельный вход со двора.

* не заполняется при учете первичного объекта недвижимости
 ** не заполняется, если объектом аренды является здание, сооружение
 *** не заполняется, если объект аренды соответствует объекту учета

2. Схема расположения входов.



— - границы строения

Дополнительные сведения о строении: _____

3. Ведомость координат центров входов.

№ п/п	Характерная точка	№ вх.	Координаты центра входа		Примечание
			Х, м	У, м	
1	В	2	112638.29	97367.17	
2	С	3	112629.37	97362.83	

Исполнитель: Петрова Д.А.

Начальник ПИБ Центральное
деpartамента кадастровой
деятельности:

Дата: 23 июля 2025 года


[Handwritten signature]
В.Б.Митичева

Район:

Петроградский



Всего пронумеровано и
прошнуровано 5 листа(ов)
«23» 07 2025г.
Начальник ПИД Центральное
департамент кадастровой
деятельности
В.Б. Митичева



**Санкт-Петербургское государственное казенное учреждение
«Имущество Санкт-Петербурга»
Отдел проведения проверок и обследований
земельных участков и объектов нежилого фонда**

Акт обследования объекта нежилого фонда

г. Санкт-Петербург

«22» июля 2025г.

1. Адрес: г. Санкт-Петербург, ул. Гатчинская, д.31-33, лит. Б
2. Площадь: 72.8 кв. м.
3. Этаж: 1 , в том числе подземных цокольный
4. Вход: 2 отдельных со двора
5. Кадастровый номер: 78:07:0003136:1017
6. Состояние: удовлетворительное
7. Элементы благоустройства: визуально выявлены элементы электроснабжения, отопления, водоснабжения, канализации.
8. Обследование проводилось с использованием документов технического и кадастрового учета: поэтажный план из выписки ЕГРН от 12.05.2025г.
9. В результате обследования объекта нежилого фонда установлено:
Помещение не используется, свободно от имущества третьих лиц.
В пом. 7-Н ч.п.1 установлено сантехническое оборудование (унитаз, раковина) (фото №8-10)
В пом. 3-Н ч.п.2 установлено сантехническое оборудование (раковина) (фото №15)
Визуально выявлены перепланировки:
На месте ранее учтенного крыльца оборудована пристройка (фото №1,2) 1 отдельный вход со двора заложен (фото №1)
В пом. 7-Н, ч.п.1 установлены перегородки с дверьми, образованы 3 новые ч.п. (фото №6-8,11,12)
В пом. 7-Н, ч.п.1 оборудованы 3 оконных проема (фото №4-5)
В пом. 3-Н, дверной проем между ч.п.4 и ч.п.5 зашит (фото №19)
В пом. 3-Н, между ч.п.4 и ч.п.5 оборудован дверной проем с дверью (фото №20)

Фотофиксация произведена на фотоаппарат Nikon COOLPIX AW130 № 42029953

Лицо, ответственное за обеспечение доступа:

Приложение: материалы фотофиксации на 4л.

Инспектор по обследованию ЗУ
отдела проведения проверок и обследований
земельных участков и объектов нежилого фонда
СПб ГКУ «Имущество Санкт-Петербурга»

Туркин М.Ю.
(ФИО)



**Санкт-Петербургское государственное казенное учреждение
«Имущество Санкт-Петербурга»
Отдел проведения проверок и обследований
земельных участков и объектов нежилого фонда**

Акт осмотра объекта нежилого фонда от 22.07.2025, расположенного по адресу:
Санкт-Петербург, ул. Гатчинская, д.31-33, лит. Б, пом. 7-Н, пом. 3-Н

Фото №1



Фото №2



Фото №3 (отдельный со двора через приямок в пом. 7-Н)




Фото №4 (пом. 7-Н, ч.п.1)



Фото №5 (пом. 7-Н, ч.п.1)



Фото №6 (пом. 7-Н, ч.п.1)



**Санкт-Петербургское государственное казенное учреждение
«Имущество Санкт-Петербурга»
Отдел проведения проверок и обследований
земельных участков и объектов нежилого фонда**

Акт осмотра объекта нежилого фонда от 22.07.2025, расположенного по адресу:
Санкт-Петербург, ул. Гатчинская, д.31-33, лит. Б, пом. 7-Н, пом. 3-Н

Фото №7 (пом. 7-Н, ч.п.1)



Фото №8 (пом. 7-Н, ч.п.1)



Фото №9 (пом. 7-Н, ч.п.1)



Фото №10 (пом. 7-Н, ч.п.1)



Фото №11 (пом. 7-Н, ч.п.1)



Фото №12 (пом. 7-Н, ч.п.1)



**Санкт-Петербургское государственное казенное учреждение
«Имущество Санкт-Петербурга»
Отдел проведения проверок и обследований
земельных участков и объектов нежилого фонда**

Акт осмотра объекта нежилого фонда от 22.07.2025, расположенного по адресу:
Санкт-Петербург, ул. Гатчинская, д.31-33, лит. Б, пом. 7-Н, пом. 3-Н

Фото №13 (вход в пом. 3-Н)



Фото №14 (пом. 3-Н, ч.п.1)



Фото №15 (пом. 3-Н, ч.п.2)



Фото №16 (пом. 3-Н, ч.п.2)



Фото №17 (пом. 3-Н, ч.п.3)





Фото №18 (пом. 3-Н, ч.п.4)



**Санкт-Петербургское государственное казенное учреждение
«Имущество Санкт-Петербурга»
Отдел проведения проверок и обследований
земельных участков и объектов нежилого фонда**

Акт осмотра объекта нежилого фонда от 22.07.2025, расположенного по адресу:
Санкт-Петербург, ул. Гатчинская, д.31-33, лит. Б, пом. 7-Н, пом. 3-Н

Фото №19 (пом. 3-Н, ч.п.4)



Фото №20 (пом. 3-Н, ч.п.5)



Фото №21 (пом. 3-Н, ч.п.5)





ПРАВИТЕЛЬСТВО САНКТ-ПЕТЕРБУРГА

КОМИТЕТ ПО ГОСУДАРСТВЕННОМУ
КОНТРОЛЮ, ИСПОЛЬЗОВАНИЮ
И ОХРАНЕ ПАМЯТНИКОВ ИСТОРИИ
И КУЛЬТУРЫ

САНКТ-ПЕТЕРБУРГСКОЕ
ГОСУДАРСТВЕННОЕ КАЗЕННОЕ
УЧРЕЖДЕНИЕ
"ЦЕНТР ИНФОРМАЦИОННОГО
ОБЕСПЕЧЕНИЯ ОХРАНЫ ОБЪЕКТОВ
КУЛЬТУРНОГО НАСЛЕДИЯ"
(СПб ГКУ ЦИОООКН)

ул. Зодчего Росси, д. 1-3, Санкт-Петербург, 191011
тел. (812) 417-2232
<http://cioookn.kgiop.gov.spb.ru>

Заместителю директора СПб ГКУ
«Имущество Санкт-Петербурга»

Очкивской О.С.

№01-43-12140/25-0-1 от 13.05.2025

№ 01-43-12140/25-0-0 от 12.05.2025

На № 04-07-11225/25-0-0 от 12.05.2025

На Ваше обращение сообщаем, что объект по адресу: **г. Санкт-Петербург, Гатчинская улица, дом 31-33, литера Б** не относится к числу объектов (выявленных объектов) культурного наследия.

Объект расположен в границах зон охраны объектов культурного наследия на территории Санкт-Петербурга: единой зоне регулирования застройки и хозяйственной деятельности 1 (участок ОЗРЗ-1(07)01).

Требования по сохранению исторических зданий* и режим использования земель в границах зон охраны объектов культурного наследия на территории Санкт-Петербурга установлен Законом Санкт-Петербурга от 19.01.2009 N 820-7 (в редакции, вступившей в силу 26.02.2025) «О границах объединенных зон охраны объектов культурного наследия, расположенных на территории Санкт-Петербурга, режимах использования земель и требованиях к градостроительным регламентам в границах указанных зон».

*Исторические здания - здания (строения, сооружения) различных исторических периодов не состоящие на государственной охране как объекты культурного наследия: в центральных районах -построенные до 1917 г.: в остальных районах - до 1957 г. и деревянные 1-2 этажные здания, построенные до 1917 г. (год постройки включительно).

**Исполняющий обязанности
начальника отдела информации об
объектах культурного наследия и
режимах зон охраны**

ДОКУМЕНТ ПОДПИСАН
ЭЛЕКТРОННОЙ ПОДПИСЬЮ

Сертификат 0E078575D177C8D051539C44A6F27F71
Владелец Сырцова Елена Петровна
Действителен с 13.02.2025 по 09.05.2026

Е.П. Сырцова

Долгушина М.И.
(812) 417-43-46





МЧС РОССИИ

**ГЛАВНОЕ УПРАВЛЕНИЕ
МИНИСТЕРСТВА РОССИЙСКОЙ ФЕДЕРАЦИИ
ПО ДЕЛАМ ГРАЖДАНСКОЙ ОБОРОНЫ,
ЧРЕЗВЫЧАЙНЫМ СИТУАЦИЯМ И ЛИКВИДАЦИИ
ПОСЛЕДСТВИЙ СТИХИЙНЫХ БЕДСТВИЙ
ПО Г. САНКТ-ПЕТЕРБУРГУ
(Главное управление МЧС России
по г. Санкт-Петербургу)**

ул. Большая Морская, д. 40, лит. А
г. Санкт-Петербург, 190031

тел. (812) 718-25-05, факс (812) 571-53-34

28.05.2025 № ИВ-130-8503

На № 04-21-11224/25-0-0 от 12.05.2025

Заместителю директора
СПб ГКУ «Имущество
Санкт-Петербурга»

Очкивской О.С.

ул. Новгородская, д. 20, лит. А,
Санкт-Петербург, 191124

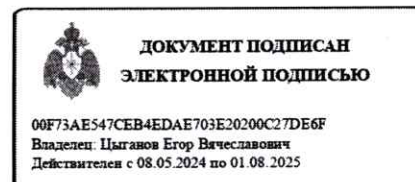
О предоставлении учетных данных

Уважаемая Ольга Сергеевна!

Главное управление МЧС России по г. Санкт-Петербургу на Ваш запрос сообщает, что по итогам инвентаризации защитных сооружений гражданской обороны 2024 года, проведенной в соответствии с Постановлением Правительства Санкт-Петербурга от 28.10.2024 №926, объект недвижимости, расположенный по адресу: Санкт-Петербург, Гатчинская ул., д. 31-33, лит. Б, не является защитным сооружением гражданской обороны.

Заместитель начальника Главного управления
(по гражданской обороне и защите населения)

Е.В. Цыганов



СПб ГКУ «Имущество СПб»
№ 04-21-31018/25-0-0
от 06.06.2025



Петроченков Сергей Владимирович
8 (812) 247-09-95