

ПРАВИТЕЛЬСТВО САНКТ- ПЕТЕРБУРГА  
КОМИТЕТ ИМУЩЕСТВЕННЫХ ОТНОШЕНИЙ САНКТ-ПЕТЕРБУРГА

**РЕШЕНИЕ**

о проведении аукциона на право заключения договора аренды объекта нежилого фонда,  
находящегося в государственной собственности Санкт-Петербурга

от 22.12.2025

№ 05-25-50048/25-0-0

В соответствии с распоряжением Комитета имущественных отношений Санкт-Петербурга от 31.07.2019 № 127-р «О проведении аукционов на право заключения договоров аренды объектов нежилого фонда, находящихся в государственной собственности Санкт-Петербурга»:

1. Провести торги в форме аукциона на право заключения договора аренды объекта нежилого фонда (далее – Аукцион), находящегося в государственной собственности Санкт-Петербурга (далее – Объект), расположенного по адресу: Санкт-Петербург, 9-я Советская улица, дом 19, корпус 1, литера А, помещение 1-Н.

Район Санкт-Петербурга: Центральный

Кадастровый номер: 78:31:0001427:2372

Этаж: подвал

Общая площадь: 92,8 кв.м

Входы: 1 отдельный с улицы, 1 отдельный со двора

Элементы благоустройства: электроснабжение, отопление, водоснабжение, канализация

Целевое назначение: нежилое

2. Акционерному обществу «Фонд имущества Санкт-Петербурга» обеспечить организацию Аукциона.

3. Проведение Аукциона осуществляется в электронной форме.

4. Установить, что:

4.1. Договор аренды Объекта заключается на 10 лет.

4.2. Начальная цена составляет 960 467,48 (девятьсот шестьдесят тысяч четыреста шестьдесят семь рублей 48 копеек) (без учета НДС).

5. Ограничения, обременения в отношении Объекта, определяемые в соответствии с заключениями уполномоченных исполнительных органов государственной власти и сведениями из Единого государственного реестра недвижимости: Объект относится к числу объектов охраняемой среды – является ценным рядовым объектом. Объект расположен в границах зон охраны объектов культурного наследия на территории Санкт-Петербурга: единой зоне регулирования застройки и хозяйственной деятельности 1 (участок ОЗРЗ-1(31)).


6. Информация о наличии (отсутствии) перепланировок/переустройства Объекта, не согласованных в установленном порядке: самовольная перепланировка/переустройство.

7. Информация о наличии (отсутствии) технологического присоединения энергопринимающих устройств, необходимых для электроснабжения Объекта к электрическим сетям: 4,72 (четыре целых семьдесят две сотых) кВт.

8. Участниками Аукциона могут являться только физические лица, не являющиеся индивидуальными предпринимателями и применяющие специальный налоговый режим «Налог на профессиональный доход», субъекты малого и среднего предпринимательства, имеющие право на поддержку органами государственной власти и органами местного самоуправления в соответствии с частями 3 и 5 статьи 14 Федерального закона от 24.07.2007 №209-ФЗ «О развитии малого и среднего предпринимательства в Российской Федерации», или организации, образующие инфраструктуру поддержки субъектов малого и среднего предпринимательства.

Заместитель  
Комитета

председателя



И.В.Щукина

# РАСЧЕТ

арендной платы за нежилое помещение  
к договору аренды нежилого фонда

№ 193130, г. Санкт-Петербург, 9-я Советская улица, д. 19, к. 1, литера А, помещение N 1-Н  
от г. по адресу:

## 1. СПРАВОЧНЫЕ ДАННЫЕ

1.1. Наименование предприятия, арендующего данное помещение

1.2. Существующие ограничения на использование объекта

Офисное: нет Торговое: нет Промышленное: нет

1.3. Арендваемая площадь (м.кв.): 92.80

1.4. Занимаемые этажи: Подвал с заглублением до 1,5 м.

Тех.этаж: нет;

1.5. Состояние помещения: удовлетворительное

1.6. Вход в помещение: отдельный с улицы

1.7. Тип здания: капитальное

1.8. Благоустройства: Водоснабжение: есть; Электроснабжение: есть;  
Отопление: есть; Канализация: есть;

1.9. Коэффициент социальной значимости арендатора: 1.0

1.10. Расположение:

Зона: 1

Координата X: 117 068

Координата Y: 94 429

## 2. РАСЧЕТ АРЕНДНОЙ ПЛАТЫ

### 2.1. Расчетные коэффициенты

Базовая ставка	9 527.000
Арендный	0.700
Местоположения	0.974
Площади	1.084
Занимаемых этажей	0.840
Состояния помещения	0.920
Входа в помещение	1.000
Типа здания	1.000
Элементов благоустройства	
- водоснабжения	1.000
- канализации	1.000
- отопления	1.000
- электричества	1.000
Ставка арендной платы в РУБ. за м.кв. в год (без льгот):	5 441.386
Ставка арендной платы в РУБ. за м.кв. в год:	5 441.386

Индекс изменения размеров ставки арендной платы 1.902064023

Наилучшее использование: Торговля

Арендная плата при наилучшем использовании:

Без льгот:

В год: 960 467.48 руб. в квартал: 240 116.87 руб. в месяц: 80 038.96 руб.

Средняя стоимость 1 кв.м. в год: 10 349.86 руб.

Общая арендуемая площадь по договору: 92.80 (помещений: 1)

Количество объектов в расчете: 1

Арендная плата при наилучшем использовании:

Без льгот:

В год: 960 467.48 руб. в квартал: 240 116.87 руб. в месяц: 80 038.96 руб.

С учетом коэффициента социальной значимости:

В год: 960 467.48 руб. в квартал: 240 116.87 руб. в месяц: 80 038.96 руб.

Средняя стоимость 1 кв.м. в год: 10 349.87 руб.

Дата расчета: 12.01.2026 Исполнитель: 

Мотаева Е.И.

Филиал публично-правовой компании "Роскадастр" по Санкт-Петербургу  
полное наименование органа регистрации прав

Выписка из Единого государственного реестра недвижимости об основных характеристиках и зарегистрированных правах на объект недвижимости

Сведения об основных характеристиках объекта недвижимости

На основании запроса от 26.11.2025, поступившего на рассмотрение 26.11.2025, сообщаем, что согласно записям Единого государственного реестра недвижимости:

Раздел 1 Лист 1

Помещение			
вид объекта недвижимости			
Лист № 1 раздела 1	Всего листов раздела 1: 2	Всего разделов: 3	Всего листов выписки: 4
26.11.2025г. № КУВИ-001/2025-215222633			
Кадастровый номер:		78:31:0001427:2372	
Номер кадастрового квартала:		78:31:0001427	
Дата присвоения кадастрового номера:		09.01.2013	
Ранее присвоенный государственный учетный номер:		Кадастровый номер 78:1427:0:23:2	
Местоположение:		Санкт-Петербург, ул. 9-я Советская, д. 19, корп. 1, литера. А, пом. 1-Н	
Площадь, м2:		92.8	
Назначение:		Нежилое	
Наименование:		Нежилое помещение	
Номер, тип этажа, на котором расположено помещение, машино-место		Подвал № подвал	
Вид жилого помещения:		данные отсутствуют	
Кадастровая стоимость, руб:		5196479.61	
Кадастровые номера иных объектов недвижимости, в пределах которых расположен объект недвижимости:		78:31:0001427:2005	
Виды разрешенного использования:		данные отсутствуют	
Сведения об отнесении жилого помещения к определенному виду жилых помещений специализированного жилищного фонда, к жилым помещениям наемного дома социального использования или наемного дома коммерческого использования:		данные отсутствуют	
Сведения о признании многоквартирного дома аварийным и подлежащим сносу или реконструкции и (или) о признании жилого помещения, в том числе жилого дома, непригодным для проживания:		данные отсутствуют	
Статус записи об объекте недвижимости:		Сведения об объекте недвижимости имеют статус "актуальные, ранее учтенные"	
Особые отметки:		данные отсутствуют	

полное наименование должности		инициалы, фамилия	




ДОКУМЕНТ ПОДПИСАН  
ЭЛЕКТРОННОЙ ПОДПИСЬЮ

Сертификат: 0091AAF5A599507BC7E6D39D2DFA052F9A

Владелец: ФЕДЕРАЛЬНАЯ СЛУЖБА ГОСУДАРСТВЕННОЙ  
РЕГИСТРАЦИИ, КАДАСТРА И КАРТОГРАФИИ  
Действителен: с 16.09.2025 по 10.12.2026

Помещение			
вид объекта недвижимости			
Лист № 2 раздела 1	Всего листов раздела 1: 2	Всего разделов: 3	Всего листов выписки: 4
26.11.2025г. № КУВИ-001/2025-215222633			
Кадастровый номер:		78:31:0001427:2372	
Получатель выписки:		Мотаева Екатерина Игоревна, действующий(ая) на основании документа "" САНКТ-ПЕТЕРБУРГСКОЕ ГОСУДАРСТВЕННОЕ КАЗЕННОЕ УЧРЕЖДЕНИЕ "ИМУЩЕСТВО САНКТ-ПЕТЕРБУРГА"	

полное наименование должности	 ДОКУМЕНТ ПОДПИСАН ЭЛЕКТРОННОЙ ПОДПИСЬЮ Сертификат: 0091AAF5A599507BC7E6D39D2DFA052F9A Владелец: ФЕДЕРАЛЬНАЯ СЛУЖБА ГОСУДАРСТВЕННОЙ РЕГИСТРАЦИИ, КАДАСТРА И КАРТОГРАФИИ Действителен: с 16.09.2025 по 10.12.2026	инициалы, фамилия



Выписка из Единого государственного реестра недвижимости об основных характеристиках и зарегистрированных правах на объект недвижимости

Сведения о зарегистрированных правах

Помещение			
вид объекта недвижимости			
Лист № 1 раздела 2	Всего листов раздела 2: 1	Всего разделов: 3	Всего листов выписки: 4
26.11.2025г. № КУВИ-001/2025-215222633			
Кадастровый номер:		78:31:0001427:2372	

1	Правообладатель (правообладатели):	1.1	Санкт-Петербург
	Сведения о возможности предоставления третьим лицам персональных данных физического лица:	1.1.1	данные отсутствуют
2	Вид, номер, дата и время государственной регистрации права:	2.1	Собственность 78-01-43/2000-639.1 18.12.2000 00:00:00
3	Документы-основания	3.1	Распоряжение Комитета по управлению городским имуществом, № 991-р, выдан 05.06.2000
4	Сведения об осуществлении государственной регистрации сделки, права, ограничения права без необходимого в силу закона согласия третьего лица, органа:	4.1	данные отсутствуют
5	Ограничение прав и обременение объекта недвижимости:	не зарегистрировано	
6	Заявленные в судебном порядке права требования:	данные отсутствуют	
7	Сведения о возражении в отношении зарегистрированного права:	данные отсутствуют	
8	Сведения о возможности предоставления третьим лицам персональных данных физического лица	данные отсутствуют	
9	Сведения о наличии решения об изъятии объекта недвижимости для государственных и муниципальных нужд:	данные отсутствуют	
10	Сведения о невозможности государственной регистрации без личного участия правообладателя или его законного представителя:	данные отсутствуют	
11	Правопритязания и сведения о наличии поступивших, но не рассмотренных заявлений о проведении государственной регистрации права (перехода, прекращения права), ограничения права или обременения объекта недвижимости, сделки в отношении объекта недвижимости:	отсутствуют	

полное наименование должности	 ДОКУМЕНТ ПОДПИСАН ЭЛЕКТРОННОЙ ПОДПИСЬЮ Сертификат: 0091AAF5A599507BC7E6D39D2DFA052F9A Владелец: ФЕДЕРАЛЬНАЯ СЛУЖБА ГОСУДАРСТВЕННОЙ РЕГИСТРАЦИИ, КАДАСТРА И КАРТОГРАФИИ Действителен: с 16.09.2025 по 10.12.2026	инициалы, фамилия

Выписка из Единого государственного реестра недвижимости об основных характеристиках и зарегистрированных правах на объект недвижимости  
План расположения помещения, машино-места на этаже (плане этажа)

Помещение			
вид объекта недвижимости			
Лист № 1 раздела 5	Всего листов раздела 5: 1	Всего разделов: 3	Всего листов выписки: 4
26.11.2025г. № КУВИ-001/2025-215222633			
Кадастровый номер: 78:31:0001427:2372		Номер этажа (этажей): подвал	
<div><p>План - подвала</p></div>			

## СПРАВКА ДЛЯ РАСЧЕТА АРЕНДНОЙ ПЛАТЫ



## 1. Сведения об объекте.

## Адрес объекта:

Район	Центральный	Улица	9-я Советская улица		
Номер дома	19	Корпус	1	Литера	A

Описательный адрес (угловых и сквозных строений):

9-я Советская улица, дом 19

## Тип здания:

<input checked="" type="checkbox"/>	Капитальное
<input type="checkbox"/>	Капитальное деревянное

## Тип объекта аренды:

<input type="checkbox"/>	здание	<input type="checkbox"/>	часть здания
<input type="checkbox"/>	сооружение	<input type="checkbox"/>	часть сооружения
<input checked="" type="checkbox"/>	помещение(я)	<input type="checkbox"/>	часть(и) помещения(й)

## Номер объекта учета \*:

1-Н
-----

## Номер помещения(й) (части(ей)), сдаваемого(ых) в аренду \*\*:

1-Н
-----

## Занимаемые этажи:

<input type="checkbox"/>	1-й этаж
<input type="checkbox"/>	2-й этаж (с лифтом)
<input type="checkbox"/>	2-й этаж (без лифта)
<input type="checkbox"/>	Выше 2-го (с лифтом)
<input type="checkbox"/>	Выше 2-го (без лифта)
<input checked="" type="checkbox"/>	Подвал (с заглублением до 1.5 м включительно)
<input type="checkbox"/>	Подвал (с заглублением более 1.5 м)
<input type="checkbox"/>	Цоколь (с заглублением до 0.5 м включительно)
<input type="checkbox"/>	Цоколь (с заглублением более 0.5 м)

<input type="checkbox"/>	Технический этаж
--------------------------	------------------

## Элементы благоустройства здания:

<input checked="" type="checkbox"/>	Электроснабжение
<input checked="" type="checkbox"/>	Водоснабжение
<input checked="" type="checkbox"/>	Отопление
<input checked="" type="checkbox"/>	Канализация

## Элементы благоустройства объекта учета \*:

<input checked="" type="checkbox"/>	Электроснабжение
<input checked="" type="checkbox"/>	Водоснабжение
<input checked="" type="checkbox"/>	Отопление
<input checked="" type="checkbox"/>	Канализация

## Элементы благоустройства объекта аренды \*\*:

<input checked="" type="checkbox"/>	Электроснабжение	<input checked="" type="checkbox"/>	Водоснабжение
<input checked="" type="checkbox"/>	Отопление	<input checked="" type="checkbox"/>	Канализация

Входы в помещение:	Количество:	Номера по ситуационному плану:
С улицы отдельных:	1	1
С улицы общих:		
Со двора отдельных:	1	2
Со двора общих:		
Через проходную:		

## Общая площадь здания (кв. м):

(заполняется при учете ПОН)

## Общая площадь объекта учета (кв. м):

## Общая площадь помещения(й) (части(ей)), сдаваемого в аренду на занимаемом этаже (кв.м):

## Коэффициент потребительских качеств \*\*\*:

## Общая площадь помещения(й) (части(ей)), сдаваемого(ых) в аренду на занимаемом этаже, с учетом коэффициента потребительских качеств \*\*\* (кв. м):

## Общая площадь объекта аренды (кв.м):

92.8
92.8   1-Н
92.8

## Примечание:

Общая площадь объекта учета по сведениям Единого государственного реестра недвижимости: 92.8 кв.м

В 2012 году (с учетом последующих корректировок, при наличии) в филиал ФГБУ «ФКП Росреестра» по Санкт-Петербургу сведения о помещении были переданы для включения в Государственный кадастр недвижимости (с 01.01.2017 - Единый государственный реестр недвижимости) – верно/неверно (ненужное зачеркнуть)

Сведения о перепланировке и т.д.

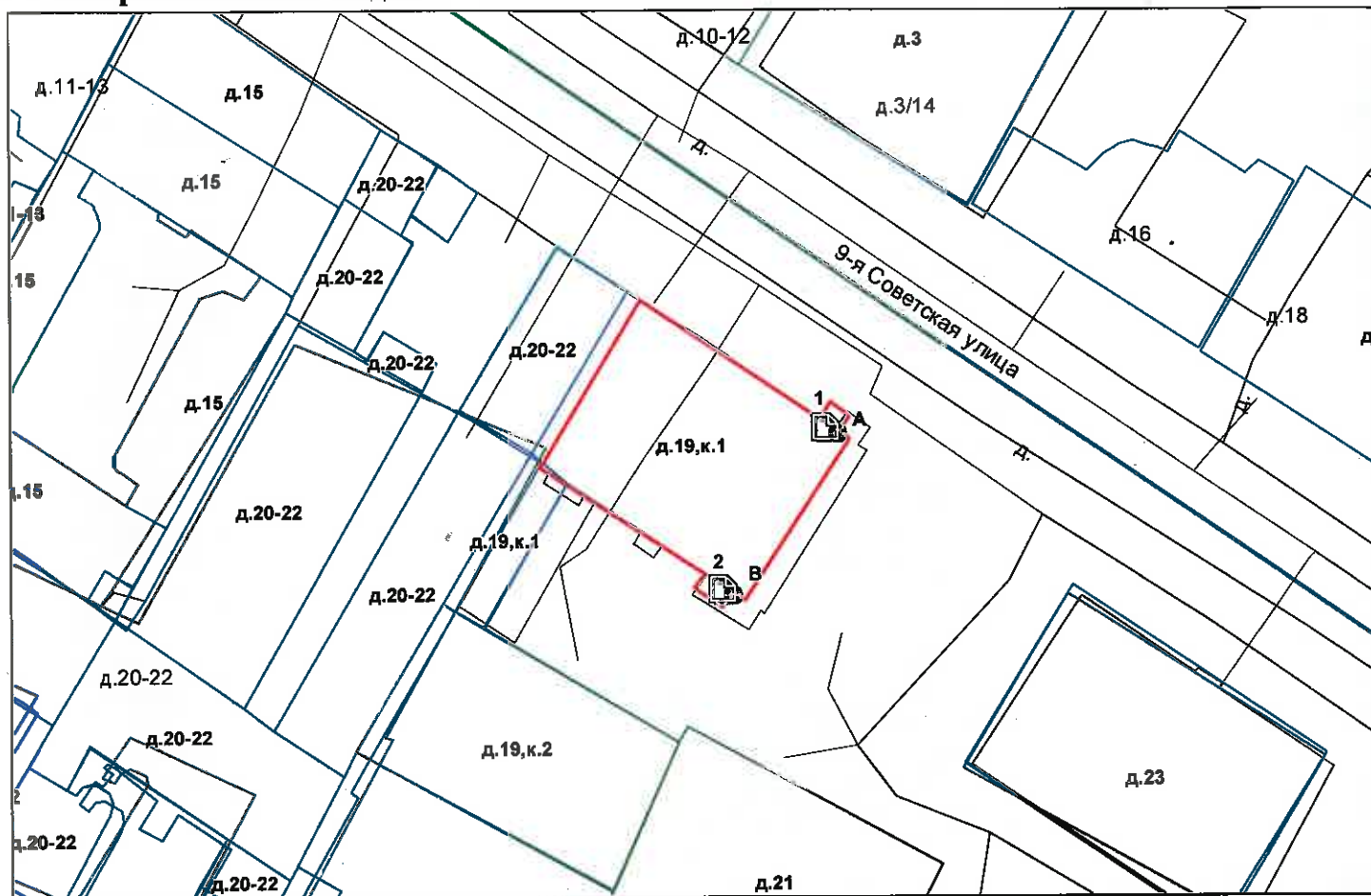
Характеристики и тип входа в объект аренды указаны согласно Выписке из ЕГРН №КУВИ-001/2025-173525506 от 12.09.2025 на основании обращения СПб ГКУ «Имущество Санкт-Петербурга» от 24.09.2025 №04-10-22859/25-0-0. Элементы благоустройства объекта аренды указаны по состоянию на 03.10.2025.

\* не заполняется при учете первичного объекта недвижимости

\*\* не заполняется, если объектом аренды является здание, сооружение

\*\*\* не заполняется, если объект аренды соответствует объекту учета

## 2. Схема расположения входов.



— границы строения

Дополнительные сведения о строении: \_\_\_\_\_

## 3. Ведомость координат центров входов.

№ п/п	Характерная точка	№ вх.	Координаты центра входа		Примечание
			Х, м	У, м	
1	А	1	117068.76	94429.49	
2	В	2	117060.85	94417.33	

Исполнитель: Саскевич У.О.

Начальник ПИБ Центральное  
департамента кадастровой  
деятельности:

Дата: 03 октября 2025 года

Район: \_\_\_\_\_

Центральный





Всего пронумеровано и  
пронумеровано 03.10.2 листа(ов) 2025г.

Начальник ПИБ-Центральное  
департамент кадастровой  
деятельности  
В.Б. Митичева



**Санкт-Петербургское государственное казенное учреждение  
«Имущество Санкт-Петербурга»  
Отдел проведения проверок и обследований  
земельных участков и объектов нежилого фонда**

**Акт обследования объекта нежилого фонда**

г. Санкт-Петербург

«24» сентября 2025 г.

Сотрудником СПб ГКУ «Имущество Санкт-Петербурга» Сыченко Э.А. проведено обследование объекта нежилого фонда:

1. Адрес: г. Санкт-Петербург, ул. 9-я Советская, д. 19, корп. 1, лит. А, пом. 1-Н.
2. Площадь: 92.8 кв. м.
3. Этаж: подвал
4. Вход: 1 отдельный со двора через приямок, 1 отдельный с улицы через приямок
5. Кадастровый номер: 78:31:0001427:2372
6. Состояние: удовлетворительное
7. Элементы благоустройства: визуально выявлены элементы электроснабжения, водоснабжения, отопления, канализации
8. Обследование проводилось с использованием документов технического и кадастрового учета: поэтажный план из выписки ЕГРН от 12.09.2025 г.
9. В результате обследования объекта нежилого фонда установлено:  
Помещение не используется свободно от имущества третьих лиц, захламлено.  
В ч.п.3 установлено сантехническое оборудование (раковина) (фото 11).  
В ч.п.4 демонтировано сантехническое оборудование (раковина) (фото 14).  
В ч.п.5 демонтировано сантехническое оборудование (раковина) (фото 17).  
В ч.п.9 демонтировано сантехническое оборудование (раковина) (фото 26,27).  
В помещении проходят транзитные трубы.  
Визуально выявлены перепланировки:  
в ч.п.1 оборудован оконный проем, не обозначенный на поэтажном плане (фото 6,7).

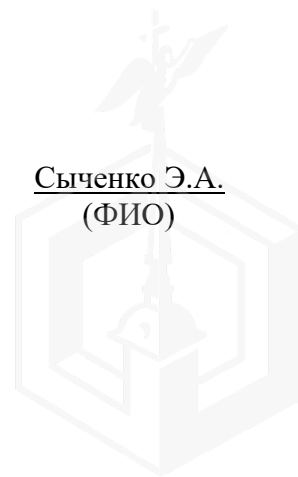
Фотофиксация произведена на фотоаппарат Nikon COOLPIX AW130 № 42030056

Лицо, ответственное за обеспечение доступа:

Приложение: материалы фотофиксации на 5л.

Инспектор по обследованию ОНФ  
отдела проведения проверок и обследований  
земельных участков и объектов нежилого фонда  
СПб ГКУ «Имущество Санкт-Петербурга»

Сыченко Э.А.  
(ФИО)



**Санкт-Петербургское государственное казенное учреждение  
«Имущество Санкт-Петербурга»  
Отдел проведения проверок и обследований  
земельных участков и объектов нежилого фонда**

Акт осмотра объекта нежилого фонда от 24.09.2025, расположенного по адресу:  
Санкт-Петербург, ул. 9-я Советская, д. 19, корп. 1, лит. А, пом. 1-Н.

Фото №1



Фото №2 (вход в помещение)



Фото №3



Фото №4



Фото №5 (вход в помещение)



Фото №6





**Санкт-Петербургское государственное казенное учреждение  
«Имущество Санкт-Петербурга»  
Отдел проведения проверок и обследований  
земельных участков и объектов нежилого фонда**

Акт осмотра объекта нежилого фонда от 24.09.2025, расположенного по адресу:  
Санкт-Петербург, ул. 9-я Советская, д. 19, корп. 1, лит. А, пом. 1-Н.

Фото №7 (ч.п.1)



Фото №8 (ч.п.1)



Фото №9 (ч.п.2)



Фото №10 (ч.п.2)



Фото №11 (ч.п.3)



Фото №12 (ч.п.3)





**Санкт-Петербургское государственное казенное учреждение  
«Имущество Санкт-Петербурга»  
Отдел проведения проверок и обследований  
земельных участков и объектов нежилого фонда**

Акт осмотра объекта нежилого фонда от 24.09.2025, расположенного по адресу:  
Санкт-Петербург, ул. 9-я Советская, д. 19, корп. 1, лит. А, пом. 1-Н.

Фото №13 (ч.п.4)



Фото №14 (ч.п.4)



Фото №15 (ч.п.б/н)



Фото №16 (ч.п.б/н)



Фото №17 (ч.п.5)



Фото №18 (ч.п.5)





**Санкт-Петербургское государственное казенное учреждение  
«Имущество Санкт-Петербурга»  
Отдел проведения проверок и обследований  
земельных участков и объектов нежилого фонда**

Акт осмотра объекта нежилого фонда от 24.09.2025, расположенного по адресу:  
Санкт-Петербург, ул. 9-я Советская, д. 19, корп. 1, лит. А, пом. 1-Н.

Фото №19 (ч.п.6)



Фото №20 (ч.п.6)



Фото №21 (ч.п.7)



Фото №22 (ч.п.8)



Фото №23 (ч.п.9)



Фото №24 (ч.п.9)



**Санкт-Петербургское государственное казенное учреждение  
«Имущество Санкт-Петербурга»  
Отдел проведения проверок и обследований  
земельных участков и объектов нежилого фонда**

Акт осмотра объекта нежилого фонда от 24.09.2025, расположенного по адресу:  
Санкт-Петербург, ул. 9-я Советская, д. 19, корп. 1, лит. А, пом. 1-Н.

Фото №25 (ч.п.9)



Фото №26 (ч.п.9)



Фото №27 (ч.п.9)





ПРАВИТЕЛЬСТВО САНКТ-ПЕТЕРБУРГА  
КОМИТЕТ ПО ГОСУДАРСТВЕННОМУ  
КОНТРОЛЮ, ИСПОЛЬЗОВАНИЮ  
И ОХРАНЕ ПАМЯТНИКОВ ИСТОРИИ  
И КУЛЬТУРЫ

САНКТ-ПЕТЕРБУРГСКОЕ  
ГОСУДАРСТВЕННОЕ КАЗЕННОЕ  
УЧРЕЖДЕНИЕ  
"ЦЕНТР ИНФОРМАЦИОННОГО  
ОБЕСПЕЧЕНИЯ ОХРАНЫ ОБЪЕКТОВ  
КУЛЬТУРНОГО НАСЛЕДИЯ"  
(СПб ГКУ ЦИОООКН)

ул. Зодчего Росси, д. 1-3, литера А, помещ. 23-Н,  
Санкт-Петербург, 191023  
тел. (812) 417-22-30

<http://cioookn.kgiop.gov.spb.ru>

**Email:** [cioookn@kgiop.gov.spb.ru](mailto:cioookn@kgiop.gov.spb.ru)

ОКПО 13826090 ОГРН 1129847027530

ИНН/КПП 7840482916/784001001

Заместителю директора  
СПб ГКУ «Имущество Санкт-Петербурга»

Очкивской О.С.

№01-43-22949/25-0-1 от 09.09.2025

№ 01-43-22949/25-0-0 от 09.09.2025

На № 04-07-21407/25-0-0 от 09.09.2025

На Ваше обращение сообщаем, что объект по адресу: **г. Санкт-Петербург, 9-я Советская улица, дом 19, корпус 1, литера А** не относится к числу объектов (выявленных объектов) культурного наследия. Согласно Закону Санкт-Петербурга от 19.01.2009 N 820-7 (в редакции, вступившей в силу 26.02.2025) «О границах объединенных зон охраны объектов культурного наследия, расположенных на территории Санкт-Петербурга, режимах использования земель и требованиях к градостроительным регламентам в границах указанных зон» (далее – Закон) относится к числу объектов охраняемой среды – является ценным рядовым объектом.

Объект расположен в границах зон охраны объектов культурного наследия на территории Санкт-Петербурга: единой зоне регулирования застройки и хозяйственной деятельности 1 (участок ОЗРЗ-1(31)).

Требования по сохранению объектов охраняемой среды и режим использования земель в границах зон охраны объектов культурного наследия на территории Санкт-Петербурга установлены вышеуказанным Законом.

Начальник отдела информации об  
объектах культурного наследия и  
режимах зон охраны

ДОКУМЕНТ ПОДПИСАН  
ЭЛЕКТРОННОЙ ПОДПИСЬЮ

Сертификат 6A7E63645C497806FD6B096CDBA48388  
Владелец **Коробкова Елена Валентиновна**  
Действителен с 12.02.2025 по 08.05.2026

**Е.В. Коробкова**

Гильфанова Е.И.  
(812) 417-43-46





08.10.2025



МЧС РОССИИ

ГЛАВНОЕ УПРАВЛЕНИЕ  
МИНИСТЕРСТВА РОССИЙСКОЙ ФЕДЕРАЦИИ  
ПО ДЕЛАМ ГРАЖДАНСКОЙ ОБОРОНЫ,  
ЧРЕЗВЫЧАЙНЫМ СИТУАЦИЯМ И ЛИКВИДАЦИИ  
ПОСЛЕДСТВИЙ СТИХИЙНЫХ БЕДСТВИЙ  
ПО Г. САНКТ-ПЕТЕРБУРГУ  
(Главное управление МЧС России  
по г. Санкт-Петербургу)

ул. Большая Морская, д. 40, лит. А  
г. Санкт-Петербург, 190031  
тел. (812) 718-25-05, факс (812) 571-53-34  
02.10.2025 № ИВ-130-13956

На № 04-21-21769/25-0-0 от 12.09.2025

Заместителю директора  
СПб ГКУ «Имущество  
Санкт-Петербурга»

Очкивской О.С.

ул. Новгородская, д. 20, лит. А,  
Санкт-Петербург, 191124

О предоставлении учетных данных

Уважаемая Ольга Сергеевна!

Главное управление МЧС России по г. Санкт-Петербургу на Ваш запрос сообщает, что по итогам инвентаризации защитных сооружений гражданской обороны 2024 года, проведенной в соответствии с Постановлением Правительства Санкт-Петербурга от 28.10.2024 №926, объект недвижимости, расположенный по адресу: Санкт-Петербург, 9-я Советская ул., д. 19, корп. 1, лит. А, пом. 1-Н, не является защитным сооружением гражданской обороны.

Заместитель начальника Главного управления  
(по гражданской обороне и защите населения)

Е.В. Цыганов



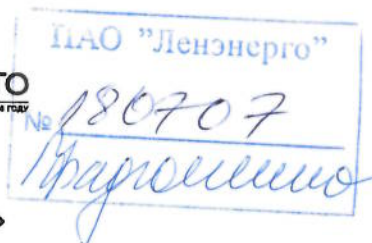
ДОКУМЕНТ ПОДПИСАН  
ЭЛЕКТРОННОЙ ПОДПИСЬЮ

00BC7128349BF0436808A8DF9D9B228012  
Владелец: Цыганов Егор Вячеславович  
Действителен с 14.07.2025 по 07.10.2026

Петроченков Сергей Владимирович  
8 (812) 247-09-95

СПб ГКУ «Имущество СПб»  
№ 04-21-52291/25-0-0  
от 08.10.2025





ПУБЛИЧНОЕ АКЦИОНЕРНОЕ ОБЩЕСТВО  
ЭНЕРГЕТИКИ И ЭЛЕКТРИФИКАЦИИ «ЛЕНЭНЕРГО»

площадь Конституции, д. 1, Санкт-Петербург, 196247

тел.: 8 (800) 700-14-71, факс: 8 (812) 494-32-54, e-mail: office@lenenergo.ru, горячая линия: 8 (812) 494-31-71

А К Т

об осуществлении технологического присоединения

№ 15-39422

от 21 05 20 16 г.

Публичное акционерное общество энергетики и электрификации «Ленэнерго»,

(полное наименование сетевой организации)

именуемое в дальнейшем сетевой организацией, в лице

начальника департамента технологического присоединения по СПб Тарараксина Леонида Вадимовича,

(должность, Ф.И.О. лица – представителя сетевой организации)

действующего на основании

доверенности № 399-15 от 07.10.2015г.,

(устава, доверенности, иных документов)

с одной стороны, и

Комитет имущественных отношений Санкт-Петербурга,

(полное наименование заявителя – юридического лица, Ф.И.О. заявителя – физического лица)

именуемый в дальнейшем заявителем с другой стороны, вместе именуемые сторонами, оформили и подписали настоящий акт о нижеследующем.

Характеристики выполненного присоединения:

максимальная мощность: **4,72 (четыре целых семьдесят две сотых) кВт**, с учетом опосредованно присоединенных энергопринимающих устройств субабонентов,

Энергопринимающие устройства заявителя: **ВРУ объекта в совокупности с питающей, распределительной и групповой сетями**

№ объекта	Наименование объекта	Адрес объекта
1	Нежилое помещение	Санкт-Петербург, 9-я Советская ул., д. 19, к. 1, лит. А, пом. 1Н





Перечень точек присоединения:

№ объекта	Точка присоединения	Источник питания (наименование питающих линий)	Описание точки присоединения	Уровень напряжения (кВ)	Максимальная мощность (кВт)	Категория надежности электроснабжения	Предельное значение коэффициента реактивной мощности (tg φ)	Устройства защиты, релейной защиты, противаварийной и режимной автоматики
1	РУ-0,38 кВ кабельного разделителя № 4832 (через распределительную сеть дома)	ТЭЦ-2 (РТП 888, ТП 223, ф.2-14, ф.2-17, ф.2-37)	Контактные соединения коммутационных аппаратов РУ-0,38 кВ кабельного разделителя № 4832 и кабельных наконечников кабельной линии 0,38 кВ отходящей в сторону ГРЩ дома № 19, к. 1, лит. А по 9-й Советской ул. (через распределительную сеть дома)	0,38/0,22	4,72	3	0,35	-

Приборы учета (измерительные комплексы):

№ объекта	Точка присоединения	Приборы учета			Измерительные трансформаторы тока				Измерительные трансформаторы напряжения			
		Место установки	Тип	Класс точности	Место установки	Тип	Коэффициент трансформации	Класс точности	Место установки	Тип	Коэффициент трансформации	Класс точности
1	-	-	-	-	-	-	-	-	-	-	-	-
В соответствии с актом допуска прибора учета в эксплуатацию № _____.												

Прочие сведения:

Акт о технологическом присоединении:

№ 13-22219-ЦР-233 (рег. № 126508 от 11.02.2014) – аннулируется.

Стороны подтверждают, что технологическое присоединение энергопринимающих устройств (энергетических установок) к электрической сети сетевой организации выполнено в соответствии с правилами и нормами. Заявитель претензий по оказанию услуг к сетевой организации не имеет.

Подписи сторон:

**Сетевая организация:**

ПАО «Ленэнерго»

Начальник департамента технологического присоединения по СПб

Тараксин Л.В.

**Заявитель:**

КИО

Начальник Управления анализа сделок с объектами недвижимости

Дов. 02.04.2016 № 3831-42

