



Ку

ПРАВИТЕЛЬСТВО САНКТ-ПЕТЕРБУРГА

КОМИТЕТ ИМУЩЕСТВЕННЫХ ОТНОШЕНИЙ САНКТ-ПЕТЕРБУРГА

РАСПОРЯЖЕНИЕ

ОКУД 0251221

25. 11. 2025

№ 1440-РК

**Об использовании объекта
недвижимости по адресу:
Санкт-Петербург, Большой
проспект В.О., дом 42,
литера Б**

В соответствии с приказом Федеральной антимонопольной службы от 21.03.2023 №147/23 «О порядке проведения конкурсов или аукционов на право заключения договоров аренды, договоров безвозмездного пользования, договоров доверительного управления имуществом, иных договоров, предусматривающих переход прав в отношении государственного или муниципального имущества, и перечне видов имущества, в отношении которого заключение указанных договоров может осуществляться путем проведения торгов в форме конкурса» (далее – Приказ ФАС № 147/23), пунктом 2.10 постановления Правительства Санкт-Петербурга от 12.07.2011 № 939 «О порядке взаимодействия исполнительных органов государственной Санкт-Петербурга при распоряжении имуществом, находящимся в государственной собственности Санкт-Петербурга», пунктом 6 распоряжения Комитета имущественных отношений Санкт-Петербурга (далее – Комитет) от 31.07.2019 № 127-р «О проведении аукционов на право заключения договоров аренды объектов нежилого фонда, находящихся в государственной собственности Санкт-Петербурга» (далее – Распоряжение № 127-р):

1. Провести аукцион на право заключения договора аренды в электронной форме (далее – Аукцион) в отношении **нежилого здания площадью 232,7 кв.м,** с кадастровым номером 78:06:0002052:1017 (ранее присвоенный кадастровый номер 78:2052:0:5), этажность 1, в том числе подземных 0, имеющего три отдельных входа со двора, оборудованного элементами благоустройства: электроснабжение, отопление, водоснабжение, канализация, находящегося в границах зон охраны и (или) защитных зон объектов культурного наследия на территории Санкт-Петербурга: единой зоне регулирования застройки и хозяйственной деятельности 1 (участок ОЗРЗ-1(06)01) **по адресу: Санкт-Петербург, Большой проспект В.О., дом 42, литера Б,** находящегося в государственной собственности Санкт-Петербурга и являющегося имуществом казны Санкт-Петербурга, (далее – Объект), для использования под нежилые цели, на срок 10 (десять) лет.

2. Информация о наличии (отсутствии) технологического присоединения энергопринимающих устройств, необходимых для электроснабжения Объекта к электрическим сетям: 6,5 кВт (согласно акту об осуществлении технологического присоединения от 20.05.2016 № 15-8571, оформленному на нежилое помещение 4Н, 6Н, 7Н по адресу: Санкт-Петербург, Большой пр. В.О., дом 42, литера А; нежилое здание по адресу: Санкт-Петербург, Большой пр. В.О., дом 42, литера Б).

3. Установить, что Аукцион проводится на условиях:

3.1. Начальная цена размера годовой арендной платы составляет 1 995 402,84 руб. (один миллион девятьсот девяносто пять тысяч четыреста два рубля восемьдесят четыре копейки) (без учета НДС).

3.2. Объект находится в фактическом пользовании Общества с ограниченной ответственностью «ПетербургГаз» (ОГРН 1047833005406) (далее – Общество). Право пользования Объектом у победителя Аукциона возникает с даты передачи Объекта от Общества к Комитету по акту приема-передачи, но не позднее 6 месяцев с даты подведения итогов Аукциона.

3.3. Стороны приступают к исполнению своих обязательств по договору аренды с даты подписания акта приема-передачи между Комитетом и победителем Аукциона (в том числе обязанность победителя Аукциона по внесению арендной платы возникает с даты подписания акта приема-передачи).

3.4. Победитель Аукциона обязан согласовать/утвердить в установленном порядке документацию по перепланировке/переустройству Объекта.


4. Установить, что функции по организации и проведению Аукциона осуществляются юридическим лицом, с которым заключен соответствующий договор (далее - специализированная организация).

5. Специализированной организации обеспечить проведение Аукциона в порядке, установленном Приказом ФАС № 147/23, Распоряжением № 127-р, настоящим распоряжением и иными нормативными правовыми актами.

6. Управлению информатизации и автоматизации Комитета в течение 10 рабочих дней обеспечить размещение настоящего распоряжения на официальном сайте Комитета www.comtim.spb.ru в информационно-телекоммуникационной сети «Интернет».

7. Контроль за исполнением пункта 6 настоящего распоряжения возложить на заместителя председателя Комитета, непосредственно контролирующего и координирующего деятельность Управления информатизации и автоматизации Комитета.

**Заместитель председателя
Комитета**



П.С.Фролов



ПРАВИТЕЛЬСТВО САНКТ-ПЕТЕРБУРГА

КОМИТЕТ ИМУЩЕСТВЕННЫХ ОТНОШЕНИЙ САНКТ-ПЕТЕРБУРГА

РАСПОРЯЖЕНИЕ ОКУД 0251221

29. 12. 2025

№ 1605 -РК

**О внесении изменения
в распоряжение Комитета
имущественных отношений
Санкт-Петербурга от 25.11.2025
№ 1440-рк**

1. Внести в распоряжение Комитета имущественных отношений Санкт-Петербурга от 25.11.2025 № 1440-рк «Об использовании объекта недвижимости по адресу: Санкт-Петербург, Большой проспект В.О., дом 42, литера Б» (далее – Распоряжение) следующие изменения:

1.1. Пункт 3.1 Распоряжения изложить в следующей редакции:

«2.2. Начальная цена размера годовой арендной платы составляет 2 075 218,96 руб. (два миллиона семьдесят пять тысяч двести восемнадцать рублей 96 копеек) (без учета НДС).».

2. Контроль за исполнением настоящего распоряжения оставляю за собой.

Заместитель председателя Комитета



И.В.Щукина





ПРАВИТЕЛЬСТВО САНКТ-ПЕТЕРБУРГА

КОМИТЕТ ИМУЩЕСТВЕННЫХ ОТНОШЕНИЙ САНКТ-ПЕТЕРБУРГА

РАСПОРЯЖЕНИЕ ОКУД 0251221

16.01.2026

№ 27 -РК

О внесении изменения
в распоряжение Комитета
имущественных отношений
Санкт-Петербурга от 25.11.2025
№ 1440-рк


1. Внести в распоряжение Комитета имущественных отношений Санкт-Петербурга (далее – Комитет) от 25.11.2025 № 1440-рк «Об использовании объекта недвижимости по адресу: Санкт-Петербург, Большой проспект В.О., дом 42, литера Б» (в редакции распоряжения Комитета от 29.12.2025 № 1605-рк) (далее – Распоряжение) следующее изменение:

1.1. Дополнить Распоряжение пунктом 3.5 следующего содержания:

«3.5. Участниками Аукциона могут являться только физические лица, не являющиеся индивидуальными предпринимателями и применяющие специальный налоговый режим «Налог на профессиональный доход», субъекты малого и среднего предпринимательства, имеющие право на поддержку органами государственной власти и органами местного самоуправления в соответствии с частями 3 и 5 статьи 14 Федерального закона от 24.07.2007 №209-ФЗ «О развитии малого и среднего предпринимательства в Российской Федерации», или организации, образующие инфраструктуру поддержки субъектов малого и среднего предпринимательства.».

2. Контроль за исполнением настоящего распоряжения оставляю за собой.

Заместитель председателя Комитета



И.В.Щукина

РАСЧЕТ

арендной платы за часть здания
к договору аренды нежилого фонда

№ от г. по адресу:
199034, г.Санкт-Петербург, Большой проспект В.О., д. 42, литера Б, часть здания N 1 этаж

1. СПРАВОЧНЫЕ ДАННЫЕ

1.1. Наименование предприятия, арендующего данное помещение

1.2. Существующие ограничения на использование объекта

Офисное: нет Торговое: нет Промышленное: нет

1.3. Арендваемая площадь (м.кв.): 232.70

1.4. Занимаемые этажи: 1 этаж

Тех.этаж: нет;

1.5. Состояние помещения: нормальное

1.6. Вход в помещение: отдельный со двора

1.7. Тип здания: капитальное

1.8. Благоустройства: Водоснабжение: есть; Электроснабжение: есть;

Отопление: есть; Канализация: есть;

1.9. Коэффициент социальной значимости арендатора: 1.0

1.10. Расположение:

Зона: 1

Координата X: 111 325

Координата Y: 94 207

2. РАСЧЕТ АРЕНДНОЙ ПЛАТЫ

2.1. Расчетные коэффициенты

Базовая ставка	5 863.000
Арендный	0.700
Местоположения	1.223
Площади	0.963
Занимаемых этажей	1.000
Состояния помещения	1.000
Входа в помещение	0.970
Типа здания	1.000
Элементов благоустройства	
- водоснабжения	1.000
- канализации	1.000
- отопления	1.000
- электричества	1.000
Ставка арендной платы в РУБ. за м.кв. в год (без льгот):	4 688.592
Ставка арендной платы в РУБ. за м.кв. в год:	4 688.592

Индекс изменения размеров ставки арендной платы 1.902064023

Наилучшее использование: Офис

Арендная плата при наилучшем использовании:

Без льгот:

В год: 2 075 218.96 руб. в квартал: 518 804.74 руб. в месяц: 172 934.91 руб.

Средняя стоимость 1 кв.м. в год: 8 918.00 руб.

Общая арендуемая площадь по договору: 232.70 (часть здания)

Количество объектов в расчете: 1

Арендная плата при наилучшем использовании:

Без льгот:

В год: 2 075 218.96 руб. в квартал: 518 804.74 руб. в месяц: 172 934.91 руб.

С учетом коэффициента социальной значимости:

В год: 2 075 218.96 руб. в квартал: 518 804.74 руб. в месяц: 172 934.91 руб.

Средняя стоимость 1 кв.м. в год: 8 918.00 руб.

Дата расчета: 12.01.2026 Исполнитель: 

Коритан Н.В.

СПРАВКА ДЛЯ РАСЧЕТА АРЕНДНОЙ ПЛАТЫ



1. Сведения об объекте.

Адрес объекта:

Район	Василеостровский	Улица	Большой проспект В.О.
Номер дома	42	Корпус	Литера Б

Описательный адрес (угловых и сквозных строений):

Тип здания:

- ☒ Капитальное
☐ Капитальное деревянное

Тип объекта аренды:

- ☒ здание
☐ сооружение
☐ помещение(я)
☐ часть здания
☐ часть сооружения
☐ часть(и) помещения(й)

Номер объекта учета *:

Номер помещения(й) (части(ей)), сдаваемого(ых) в аренду **:

Занимаемые этажи:

- ☒ 1-й этаж
☐ 2-й этаж (с лифтом)
☐ 2-й этаж (без лифта)
☐ Выше 2-го (с лифтом)
☐ Выше 2-го (без лифта)
☐ Подвал (с заглублением до 1.5 м включительно)
☐ Подвал (с заглублением более 1.5 м)
☐ Цоколь (с заглублением до 0.5 м включительно)
☐ Цоколь (с заглублением более 0.5 м)

Элементы благоустройства здания:

- ☒ Электроснабжение
☒ Водоснабжение
☒ Отопление
☒ Канализация

Элементы благоустройства объекта учета *:

- ☐ Электроснабжение
☐ Водоснабжение
☐ Отопление
☐ Канализация

Элементы благоустройства объекта аренды **:

- ☐ Электроснабжение
☐ Водоснабжение
☐ Отопление
☐ Канализация

☐ Технический этаж

Входы в помещение:	Количество:	Номера по ситуационному плану:
С улицы отдельных:		
С улицы общих:		
Со двора отдельных:	3	1,2,3
Со двора общих:		
Через проходную:		

Общая площадь здания (кв. м):
(заполняется при учете ПОН)

232.7

Общая площадь объекта учета (кв. м):

Общая площадь помещения(й) (части(ей)),
сдаваемого в аренду на занимаемом этаже (кв.м):

232.7

Коэффициент потребительских качеств ***:

Общая площадь помещения(й) (части(ей)), сдаваемого(ых) в
аренду на занимаемом этаже,

с учетом коэффициента потребительских качеств *** (кв. м):

Общая площадь объекта аренды (кв.м):

232.7

Примечание:

Общая площадь объекта учета по сведениям Единого государственного реестра недвижимости: 232.7 кв.м

В 2012 году (с учетом последующих корректировок, при наличии) в филиал ФГБУ «ФКП Росреестра» по Санкт-Петербургу сведения о помещении были переданы для включения в Государственный кадастр недвижимости (с 01.01.2017 - Единый государственный реестр недвижимости) – верно/неверно (ненужное зачеркнуть)

Сведения о перепланировке и т.д.

Характеристики объекта аренды указаны согласно Выписке из ЕГРН №КУВИ-001/2025-43232120 от 17.02.2025.

Элементы благоустройства и тип входа в объект аренды указаны по состоянию на 04.03.2025.

* не заполняется при учете первичного объекта недвижимости

** не заполняется, если объектом аренды является здание, сооружение

*** не заполняется, если объект аренды соответствует объекту учета

2. Схема расположения входов.



- границы строения

Дополнительные сведения о строении: _____

3. Ведомость координат центров входов.

№ п/п	Характерная точка	№ вх.	Координаты центра входа		Примечание
			Х, м	У, м	
1	А	1	111325.42	94207.55	
2	А	2	111321.76	94205.50	
3	В	3	111313.99	94198.56	

Исполнитель: Ахметова Е.Ю.


Начальник ПИБ Центральное
департамента кадастровой
деятельности:

Дата: 05 марта 2025 года


Район:

В.Б.Митичева

Василеостровский



Всего пронумеровано и
проиндексировано 2 листа(ов)
«05.03» 2025г.
Начальник ПИБ Центральное
департамент кадастровой
деятельности
В.Б. Митичева



Филиал публично-правовой компании "Роскадастр" по Санкт-Петербургу

полное наименование органа регистрации прав

Выписка из Единого государственного реестра недвижимости об объекте недвижимости

Сведения о характеристиках объекта недвижимости

На основании запроса от 01.10.2025, поступившего на рассмотрение 01.10.2025, сообщаем, что согласно записям Единого государственного реестра недвижимости:


Раздел 1 Лист 1

Здание			
вид объекта недвижимости			


Лист № 1 раздела 1	Всего листов раздела 1: 2	Всего разделов: 6	Всего листов выписки: 10
--------------------	---------------------------	-------------------	--------------------------

01.10.2025г. № КУВИ-001/2025-183766677	
Кадастровый номер:	78:06:0002052:1017
Номер кадастрового квартала:	78:06:0002052
Дата присвоения кадастрового номера:	29.08.2012

Ранее присвоенный государственный учетный номер:	Кадастровый номер 78:2052:0:5
Адрес:	г.Санкт-Петербург, Большой проспект В.О., дом 42, литера Б
Площадь:	232.7
Назначение:	Нежилое
Наименование:	Мастерские
Количество этажей, в том числе подземных этажей:	1, в том числе подземных 0
Материал наружных стен:	Кирпичные
Год ввода в эксплуатацию по завершении строительства:	1953
Год завершения строительства:	данные отсутствуют
Кадастровая стоимость, руб.:	3385443.47
Кадастровые номера иных объектов недвижимости, в пределах которых расположен объект недвижимости:	78:06:0002052:1472
Кадастровые номера помещений, машино-мест, расположенных в здании или сооружении:	78:06:0002052:1191, 78:06:0002052:1192, 78:06:0002052:1193
Кадастровые номера объектов недвижимости, из которых образован объект недвижимости:	данные отсутствуют
Кадастровые номера образованных объектов недвижимости:	данные отсутствуют
Сведения о включении объекта недвижимости в состав предприятия как имущественного комплекса:	данные отсутствуют
Сведения о включении объекта недвижимости в состав единого недвижимого комплекса:	данные отсутствуют
Виды разрешенного использования:	данные отсутствуют


полное наименование должности	 ДОКУМЕНТ ПОДПИСАН ЭЛЕКТРОННОЙ ПОДПИСЬЮ Сертификат: 009F0BDC181A023B64597F1E2579BEFB50 Владелец: ФЕДЕРАЛЬНАЯ СЛУЖБА ГОСУДАРСТВЕННОЙ РЕГИСТРАЦИИ, КАДАСТРА И КАРТОГРАФИИ Действителен: с 02.08.2024 по 26.10.2025	инициалы, фамилия

Здание	
вид объекта недвижимости	
Лист № 2 раздела 1	Всего листов раздела 1: 2
Всего разделов: 6	
Всего листов выписки: 10	
01.10.2025г. № КУВИ-001/2025-183766677	
Кадастровый номер:	78:06:0002052:1017
Сведения о включении объекта недвижимости в реестр объектов культурного наследия:	данные отсутствуют
Сведения о кадастровом инженере:	дата завершения кадастровых работ: 27.03.2001 Белашев Павел Владимирович, № 411, в Ассоциация СРО "Балтийское объединение кадастровых инженеров", СНИЛС 10840250920, договор на выполнение кадастровых работ от 19.12.2023 № 017/1223-ПД, дата завершения кадастровых работ: 03.04.2024
Сведения о признании многоквартирного дома аварийным и подлежащим сносу или реконструкции и (или) о признании жилого помещения, в том числе жилого дома, непригодным для проживания:	данные отсутствуют
Статус записи об объекте недвижимости:	Сведения об объекте недвижимости имеют статус "актуальные, ранее учтенные"
Особые отметки:	Сведения, необходимые для заполнения раздела: 6 - Сведения о частях объекта недвижимости, отсутствуют.
Получатель выписки:	Баулина Анастасия Андреевна, действующий(ая) на основании документа "" САНКТ-ПЕТЕРБУРГСКОЕ ГОСУДАРСТВЕННОЕ КАЗЕННОЕ УЧРЕЖДЕНИЕ "ИМУЩЕСТВО САНКТ-ПЕТЕРБУРГА"

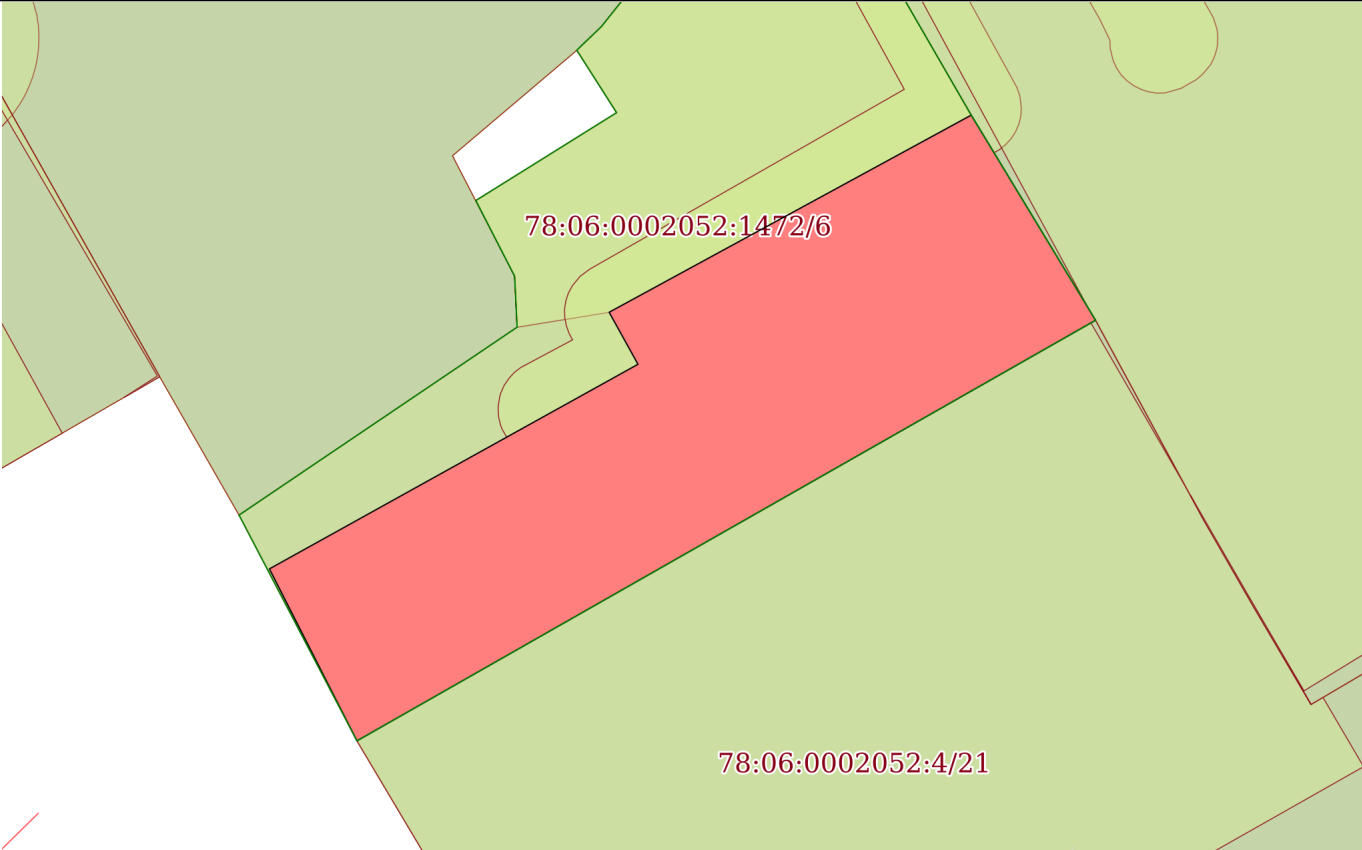
полное наименование должности	 ДОКУМЕНТ ПОДПИСАН ЭЛЕКТРОННОЙ ПОДПИСЬЮ Сертификат: 009F0BDC181A023B64597F1E2579BEFB50 Владелец: ФЕДЕРАЛЬНАЯ СЛУЖБА ГОСУДАРСТВЕННОЙ РЕГИСТРАЦИИ, КАДАСТРА И КАРТОГРАФИИ Действителен: с 02.08.2024 по 26.10.2025	инициалы, фамилия


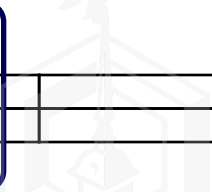
Выписка из Единого государственного реестра недвижимости об объекте недвижимости
Сведения о зарегистрированных правах

Здание			
вид объекта недвижимости			
Лист № 1 раздела 2		Всего листов раздела 2: 1	Всего разделов: 6
Всего листов выписки: 10			
01.10.2025г. № КУВИ-001/2025-183766677			
Кадастровый номер:		78:06:0002052:1017	
1	Правообладатель (правообладатели):	1.1	Санкт-Петербург
	Сведения о возможности предоставления третьим лицам персональных данных физического лица:	1.1.1	данные отсутствуют
2	Вид, номер, дата и время государственной регистрации права:	2.1	Собственность 78-01-36/2003-160.1 20.05.2003 00:00:00
3	Сведения об осуществлении государственной регистрации сделки, права без необходимого в силу закона согласия третьего лица, органа:	3.1	данные отсутствуют
4	Ограничение прав и обременение объекта недвижимости:	не зарегистрировано	
5	Договоры участия в долевом строительстве:	не зарегистрировано	
6	Заявленные в судебном порядке права требования:	данные отсутствуют	
7	Сведения о возможности предоставления третьим лицам персональных данных физического лица	данные отсутствуют	
8	Сведения о возражении в отношении зарегистрированного права:	данные отсутствуют	
9	Сведения о наличии решения об изъятии объекта недвижимости для государственных и муниципальных нужд:	данные отсутствуют	
10	Сведения о невозможности государственной регистрации без личного участия правообладателя или его законного представителя:	данные отсутствуют	
11	Правопритязания и сведения о наличии поступивших, но не рассмотренных заявлений о проведении государственной регистрации права (перехода, прекращения права), ограничения права или обременения объекта недвижимости, сделки в отношении объекта недвижимости:	отсутствуют	

полное наименование должности	 ДОКУМЕНТ ПОДПИСАН ЭЛЕКТРОННОЙ ПОДПИСЬЮ Сертификат: 009F0BDC181A023B64597F1E2579BEFB50 Владелец: ФЕДЕРАЛЬНАЯ СЛУЖБА ГОСУДАРСТВЕННОЙ РЕГИСТРАЦИИ, КАДАСТРА И КАРТОГРАФИИ Действителен: с 02.08.2024 по 26.10.2025	инициалы, фамилия

Выписка из Единого государственного реестра недвижимости об объекте недвижимости
Описание местоположения объекта недвижимости


Здание			
вид объекта недвижимости			
Лист № 1 раздела 5	Всего листов раздела 5: 1	Всего разделов: 6	Всего листов выписки: 10
01.10.2025г. № КУВИ-001/2025-183766677			
Кадастровый номер:		78:06:0002052:1017	
Схема расположения объекта недвижимости (части объекта недвижимости) на земельном участке(ах)			
			
Масштаб 1:300	Условные обозначения:		

полное наименование должности	<div><p>ДОКУМЕНТ ПОДПИСАН ЭЛЕКТРОННОЙ ПОДПИСЬЮ</p><p>Сертификат: 009F0BDC181A023B64597F1E2579BEFB50</p><p>Владелец: ФЕДЕРАЛЬНАЯ СЛУЖБА ГОСУДАРСТВЕННОЙ РЕГИСТРАЦИИ, КАДАСТРА И КАРТОГРАФИИ</p><p>Действителен: с 02.08.2024 по 26.10.2025</p></div>		инициалы, фамилия


Выписка из Единого государственного реестра недвижимости об объекте недвижимости
Описание местоположения объекта недвижимости

Здание			
вид объекта недвижимости			
Лист № 1 раздела 5.1	Всего листов раздела 5.1: 2	Всего разделов: 6	Всего листов выписки: 10
01.10.2025г. № КУВИ-001/2025-183766677			
Кадастровый номер:		78:06:0002052:1017	

1. Сведения о координатах характерных точек контура объекта недвижимости						
Система координат СК-1964						
Номер точки	Координаты, м		Радиус, м	Средняя квадратическая погрешность определения координат характерных точек контура, м	Глубина, высота, м	
	X	Y			H1	H2
1	2	3	4	5	6	7
1	94196.01	111302.28	-	0.1	данные отсутствуют	данные отсутствуют
2	94204.23	111317.1	-	0.1	данные отсутствуют	данные отсутствуют
3	94206.32	111315.94	-	0.1	данные отсутствуют	данные отсутствуют
4	94214.24	111330.5	-	0.1	данные отсутствуют	данные отсутствуют
5	94206	111335.5	-	0.1	данные отсутствуют	данные отсутствуют
6	94189.1	111305.8	-	0.1	данные отсутствуют	данные отсутствуют
1	94196.01	111302.28	-	0.1	данные отсутствуют	данные отсутствуют
2. Сведения о предельных высоте и глубине конструктивных элементов объекта недвижимости						
Предельная глубина конструктивных элементов объекта недвижимости, м				данные отсутствуют		
Предельная высота конструктивных элементов объекта недвижимости, м				данные отсутствуют		

полное наименование должности	<div><div>ДОКУМЕНТ ПОДПИСАН ЭЛЕКТРОННОЙ ПОДПИСЬЮ</div><div>Сертификат: 009F0BDC181A023B64597F1E2579BEFB50</div><div>Владелец: ФЕДЕРАЛЬНАЯ СЛУЖБА ГОСУДАРСТВЕННОЙ РЕГИСТРАЦИИ, КАДАСТРА И КАРТОГРАФИИ</div><div>Действителен: с 02.08.2024 по 26.10.2025</div></div>	инициалы, фамилия


Здание							
вид объекта недвижимости							
Лист № 2 раздела 5.1		Всего листов раздела 5.1: 2		Всего разделов: 6		Всего листов выписки: 10	
01.10.2025г. № КУВИ-001/2025-183766677							
Кадастровый номер:			78:06:0002052:1017				
3. Сведения о характерных точках пересечения контура объекта недвижимости с контуром (контурами) иных зданий, сооружений, объектов незавершенного строительства							
Система координат 78.1							
Номера характерных точек контура	Координаты, м		Средняя квадратическая погрешность определения координат характерных точек контура, м	Глубина, высота, м		Кадастровые номера иных объектов недвижимости, с контурами которых пересекается контур данного объекта недвижимости	
	X	Y		H1	H2		
1	2	3	4	5	6	7	
данные отсутствуют	данные отсутствуют	данные отсутствуют	данные отсутствуют	данные отсутствуют	данные отсутствуют	данные отсутствуют	

полное наименование должности	 ДОКУМЕНТ ПОДПИСАН ЭЛЕКТРОННОЙ ПОДПИСЬЮ Сертификат: 009F0BDC181A023B64597F1E2579BEFB50 Владелец: ФЕДЕРАЛЬНАЯ СЛУЖБА ГОСУДАРСТВЕННОЙ РЕГИСТРАЦИИ, КАДАСТРА И КАРТОГРАФИИ Действителен: с 02.08.2024 по 26.10.2025	инициалы, фамилия

Выписка из Единого государственного реестра недвижимости об объекте недвижимости
Перечень помещений, машино-мест, расположенных в здании, сооружении

Здание			
вид объекта недвижимости			
Лист № 1 раздела 7	Всего листов раздела 7: 1	Всего разделов: 6	Всего листов выписки: 10
01.10.2025г. № КУВИ-001/2025-183766677			
Кадастровый номер:		78:06:0002052:1017	

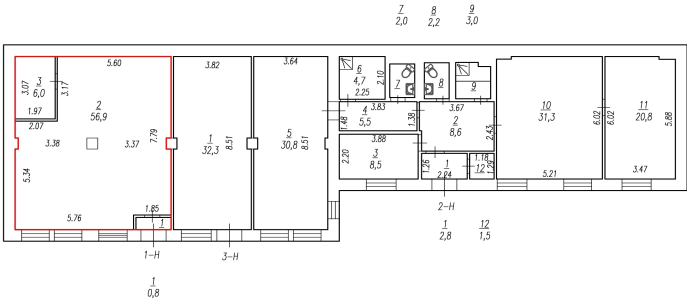
N п/п	Кадастровый номер помещения, машино-места	Номер этажа (этажей)	Обозначение (номер) помещения, машино-места на поэтажном плане	Назначение помещения	Вид разрешенного использования	Площадь, м2
1	78:06:0002052:1191	1	1-Н	Нежилое	данные отсутствуют	63.7
2	78:06:0002052:1192	1	2-Н	Нежилое	данные отсутствуют	121.7
3	78:06:0002052:1193	1	3-Н	Нежилое	данные отсутствуют	32.3

полное наименование должности	 ДОКУМЕНТ ПОДПИСАН ЭЛЕКТРОННОЙ ПОДПИСЬЮ Сертификат: 009F0BDC181A023B64597F1E2579BEFB50 Владелец: ФЕДЕРАЛЬНАЯ СЛУЖБА ГОСУДАРСТВЕННОЙ РЕГИСТРАЦИИ, КАДАСТРА И КАРТОГРАФИИ Действителен: с 02.08.2024 по 26.10.2025	инициалы, фамилия

Выписка из Единого государственного реестра недвижимости об объекте недвижимости
План расположения помещения, машино-места на этаже (плане этажа)


Здание			
вид объекта недвижимости			
Лист № 1 раздела 8	Всего листов раздела 8: 3	Всего разделов: 6	Всего листов выписки: 10
01.10.2025г. № КУВИ-001/2025-183766677			
Кадастровый номер: 78:06:0002052:1017		Номер этажа (этажей): 1	

План 1 этажа



Масштаб
1:200

Масштаб 1:200



ДОКУМЕНТ ПОДПИСАН
ЭЛЕКТРОННОЙ ПОДПИСЬЮ

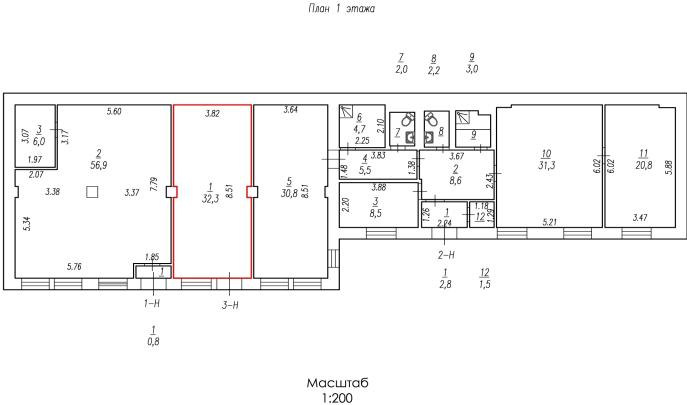
Сертификат: 009F0BDC181A023B64597F1E2579BEFB50

Владелец: ФЕДЕРАЛЬНАЯ СЛУЖБА ГОСУДАРСТВЕННОЙ
РЕГИСТРАЦИИ, КАДАСТРА И КАРТОГРАФИИ


Действителен: с 02.08.2024 по 26.10.2025

полное наименование должности	инициалы, фамилия
-------------------------------	-------------------

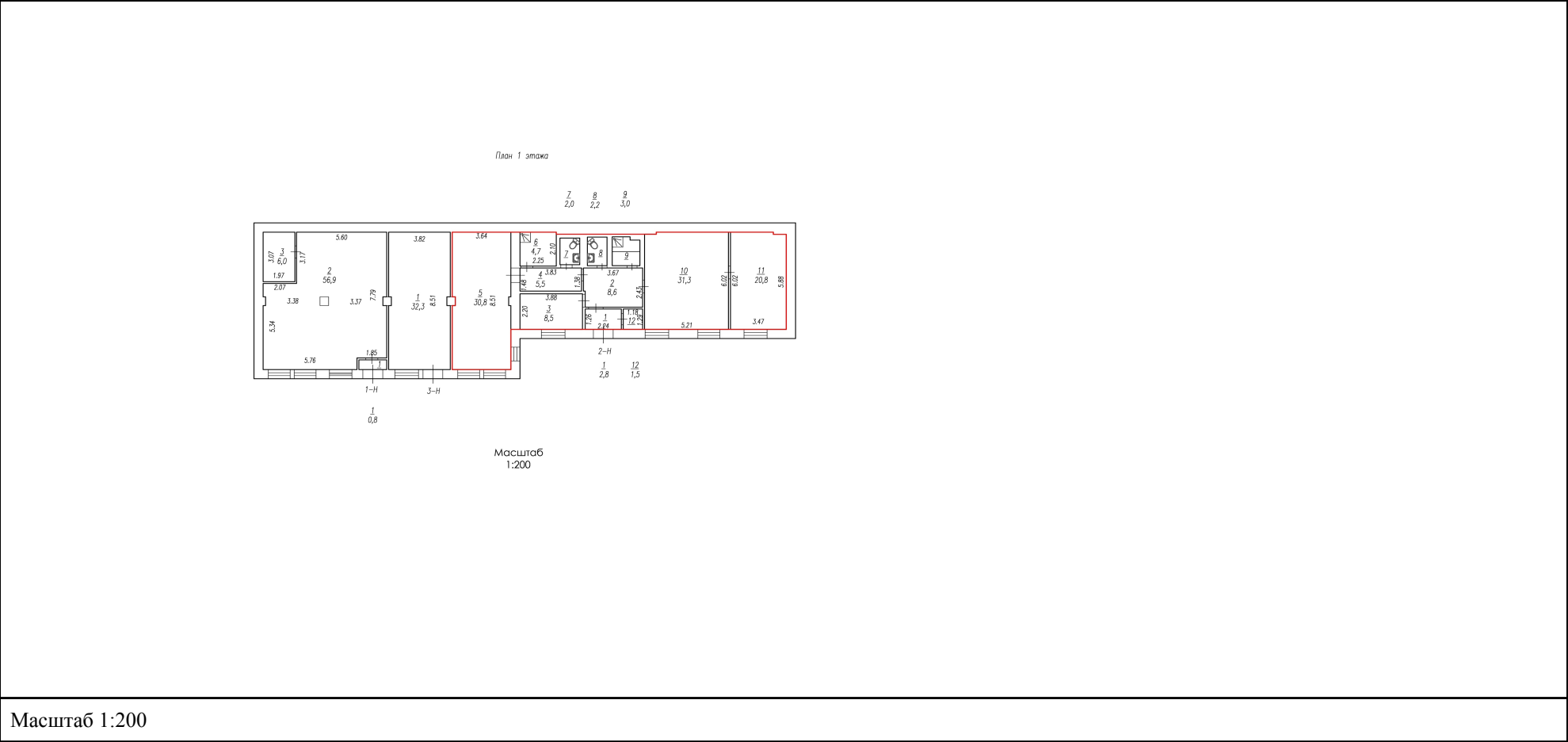
Здание			
вид объекта недвижимости			
Лист № 2 раздела 8	Всего листов раздела 8: 3	Всего разделов: 6	Всего листов выписки: 10
01.10.2025г. № КУВИ-001/2025-183766677			
Кадастровый номер: 78:06:0002052:1017		Номер этажа (этажей): 1	




Масштаб 1:200

полное наименование должности		ДОКУМЕНТ ПОДПИСАН ЭЛЕКТРОННОЙ ПОДПИСЬЮ	инициалы, фамилия
	Сертификат: 009F0BDC181A023B64597F1E2579BEFB50		
	Владелец: ФЕДЕРАЛЬНАЯ СЛУЖБА ГОСУДАРСТВЕННОЙ РЕГИСТРАЦИИ, КАДАСТРА И КАРТОГРАФИИ Действителен: с 02.08.2024 по 26.10.2025		

Здание			
вид объекта недвижимости			
Лист № 3 раздела 8	Всего листов раздела 8: 3	Всего разделов: 6	Всего листов выписки: 10
01.10.2025г. № КУВИ-001/2025-183766677			
Кадастровый номер: 78:06:0002052:1017		Номер этажа (этажей): 1	



Масштаб 1:200

полное наименование должности	 ДОКУМЕНТ ПОДПИСАН ЭЛЕКТРОННОЙ ПОДПИСЬЮ Сертификат: 009F0BDC181A023B64597F1E2579BEFB50 Владелец: ФЕДЕРАЛЬНАЯ СЛУЖБА ГОСУДАРСТВЕННОЙ РЕГИСТРАЦИИ, КАДАСТРА И КАРТОГРАФИИ Действителен: с 02.08.2024 по 26.10.2025	инициалы, фамилия

Филиал публично-правовой компании "Роскадастр" по Санкт-Петербургу
полное наименование органа регистрации прав
Выписка из Единого государственного реестра недвижимости об объекте недвижимости

Сведения о характеристиках объекта недвижимости

На основании запроса от 01.10.2025, поступившего на рассмотрение 01.10.2025, сообщаем, что согласно записям Единого государственного реестра недвижимости:


Раздел 1 Лист 1

Земельный участок			
вид объекта недвижимости			

Лист № 1 раздела 1	Всего листов раздела 1: 3	Всего разделов: 8	Всего листов выписки: 22
--------------------	---------------------------	-------------------	--------------------------

01.10.2025г. № КУВИ-001/2025-183733534	
Кадастровый номер:	78:06:0002052:1472
Номер кадастрового квартала:	78:06:0002052
Дата присвоения кадастрового номера:	16.07.2013

Ранее присвоенный государственный учетный номер:	данные отсутствуют
Местоположение:	г.Санкт-Петербург, Большой проспект В.О., дом 42, литера Б
Площадь:	626 +/- 9
Кадастровая стоимость, руб.:	1467612.37
Кадастровые номера расположенных в пределах земельного участка объектов недвижимости:	78:06:0002052:1017
Кадастровые номера объектов недвижимости, из которых образован объект недвижимости:	данные отсутствуют
Кадастровые номера образованных объектов недвижимости:	данные отсутствуют
Категория земель:	Земли населенных пунктов
Виды разрешенного использования:	для размещения жилищно-эксплуатационных служб
Сведения о кадастровом инженере:	Ермакова Ольга Геннадьевна, дата завершения кадастровых работ: 20.06.2013
Сведения о лесах, водных объектах и об иных природных объектах, расположенных в пределах земельного участка:	данные отсутствуют
Сведения о том, что земельный участок полностью расположен в границах зоны с особыми условиями использования территории, территории объекта культурного наследия, публичного сервитута:	данные отсутствуют
Сведения о том, что земельный участок расположен в границах особой экономической зоны, территории опережающего развития, зоны территориального развития в Российской Федерации, игровой зоны:	данные отсутствуют

полное наименование должности	 ДОКУМЕНТ ПОДПИСАН ЭЛЕКТРОННОЙ ПОДПИСЬЮ Сертификат: 009F0BDC181A023B64597F1E2579BEFB50 Владелец: ФЕДЕРАЛЬНАЯ СЛУЖБА ГОСУДАРСТВЕННОЙ РЕГИСТРАЦИИ, КАДАСТРА И КАРТОГРАФИИ Действителен: с 02.08.2024 по 26.10.2025	инициалы, фамилия

Земельный участок			
вид объекта недвижимости			
Лист № 2 раздела 1	Всего листов раздела 1: 3	Всего разделов: 8	Всего листов выписки: 22
01.10.2025г. № КУВИ-001/2025-183733534			
Кадастровый номер:		78:06:0002052:1472	
Сведения о том, что земельный участок расположен в границах особо охраняемой природной территории, Байкальской природной территории и ее экологических зон, лесопарковом зеленом поясе, охотничьего угодья, лесничества:		данные отсутствуют	
Сведения о расположении земельного участка и (или) расположенного на нем объекта недвижимости в границах территории, в отношении которой принято решение о резервировании земель для государственных или муниципальных нужд:		данные отсутствуют	
Сведения о результатах проведения государственного земельного надзора:		данные отсутствуют	
Сведения о расположении земельного участка в границах территории, в отношении которой утвержден проект межевания территории:		данные отсутствуют	
Условный номер земельного участка:		данные отсутствуют	
Сведения о принятии акта и (или) заключении договора, предусматривающих предоставление в соответствии с земельным законодательством исполнительным органом государственным органом власти или органом местного самоуправления, находящегося в государственной или муниципальной собственности земельного участка для строительства наемного дома социального использования или наемного дома коммерческого использования:		данные отсутствуют	
Сведения о том, что земельный участок или земельные участки образованы на основании решения об изъятии земельного участка и (или) расположенного на нем объекта недвижимости для государственных или муниципальных нужд:		данные отсутствуют	
Сведения о том, что земельный участок образован из земель или земельного участка, государственная собственность на которые не разграничена:		данные отсутствуют	
Сведения о наличии земельного спора о местоположении границ земельных участков:		данные отсутствуют	
Статус записи об объекте недвижимости:		Сведения об объекте недвижимости имеют статус "актуальные"	
Особые отметки:		Сведения об ограничениях права на объект недвижимости, обременениях данного объекта, не зарегистрированных в реестре прав, ограничений прав и обременений недвижимого имущества: вид	



ДОКУМЕНТ ПОДПИСАН
ЭЛЕКТРОННОЙ ПОДПИСЬЮ


Сертификат: 009F0BDC181A023B64597F1E2579BEFB50

Владелец: ФЕДЕРАЛЬНАЯ СЛУЖБА ГОСУДАРСТВЕННОЙ
РЕГИСТРАЦИИ, КАДАСТРА И КАРТОГРАФИИ
Действителен: с 02.08.2024 по 26.10.2025

полное наименование должности

инициалы, фамилия

Земельный участок			
вид объекта недвижимости			
Лист № 3 раздела 1	Всего листов раздела 1: 3	Всего разделов: 8	Всего листов выписки: 22
01.10.2025г. № КУВИ-001/2025-183733534			
Кадастровый номер:		78:06:0002052:1472	
		ограничения (обременения): прочие ограничения прав и обременения объекта недвижимости; срок действия не установлен. вид ограничения (обременения): прочие ограничения прав и обременения объекта недвижимости; срок действия не установлен. вид ограничения (обременения): прочие ограничения прав и обременения объекта недвижимости; срок действия не установлен. вид ограничения (обременения): ограничения прав на земельный участок, предусмотренные статьей 56 Земельного кодекса Российской Федерации; срок действия: с 17.07.2024; реквизиты документа-основания: закон Санкт-Петербурга «О границах объединенных зон охраны объектов культурного наследия, расположенных на территории Санкт-Петербурга, режимах использования земель и требованиях к градостроительным регламентам в границах указанным зон. от 19.01.2009 № 820-7 выдан: Комитет по государственному контролю, использованию и охране памятников истории и культуры Правительства Санкт-Петербурга.	
Получатель выписки:		Ваулина Анастасия Андреевна, действующий(ая) на основании документа "" САНКТ-ПЕТЕРБУРГСКОЕ ГОСУДАРСТВЕННОЕ КАЗЕННОЕ УЧРЕЖДЕНИЕ "ИМУЩЕСТВО САНКТ-ПЕТЕРБУРГА"	

полное наименование должности	 ДОКУМЕНТ ПОДПИСАН ЭЛЕКТРОННОЙ ПОДПИСЬЮ Сертификат: 009F0BDC181A023B64597F1E2579BEFB50 Владелец: ФЕДЕРАЛЬНАЯ СЛУЖБА ГОСУДАРСТВЕННОЙ РЕГИСТРАЦИИ, КАДАСТРА И КАРТОГРАФИИ Действителен: с 02.08.2024 по 26.10.2025	инициалы, фамилия

Выписка из Единого государственного реестра недвижимости об объекте недвижимости
Сведения о зарегистрированных правах

Земельный участок			
вид объекта недвижимости			
Лист № 1 раздела 2		Всего листов раздела 2: 4	Всего разделов: 8
Всего листов выписки: 22			
01.10.2025г. № КУВИ-001/2025-183733534			
Кадастровый номер:		78:06:0002052:1472	
1	Правообладатель (правообладатели):	1.1	Санкт-Петербург
	Сведения о возможности предоставления третьим лицам персональных данных физического лица:	1.1.1	данные отсутствуют
2	Вид, номер, дата и время государственной регистрации права:	2.1	Собственность 78-78-33/043/2014-265 30.05.2014 00:00:00
3	Сведения об осуществлении государственной регистрации сделки, права без необходимого в силу закона согласия третьего лица, органа:	3.1	данные отсутствуют
4	Ограничение прав и обременение объекта недвижимости:		
4.1	вид:	Прочие ограничения прав и обременения объекта недвижимости	
	дата государственной регистрации:	30.05.2014 00:00:00	
	номер государственной регистрации:	78-78-33/043/2014-265	
	срок, на который установлены ограничение прав и обременение объекта недвижимости:	Срок действия с 30.05.2014 с 30.05.2014	
	лицо, в пользу которого установлены ограничение прав и обременение объекта недвижимости:	публичный	
	сведения о возможности предоставления третьим лицам персональных данных физического лица	данные отсутствуют	
	основание государственной регистрации:	Кадастровый паспорт земельного участка (Выписка из государственного кадастра недвижимости), № 78/201/13-141608, выдан 16.07.2013, Филиал федерального государственного бюджетного учреждения "Федеральная кадастровая палата Федеральной службы государственной регистрации, кадастра и картографии" по Санкт-Петербургу	
	сведения об осуществлении государственной регистрации сделки, права, ограничения права без необходимого в силу закона согласия третьего лица, органа:	данные отсутствуют	
	сведения об управляющем залогом и о договоре управления залогом, если такой договор заключен для управления ипотекой:	данные отсутствуют	



ДОКУМЕНТ ПОДПИСАН
ЭЛЕКТРОННОЙ ПОДПИСЬЮ

Сертификат: 009F0BDC181A023B64597F1E2579BEFB50

Владелец: ФЕДЕРАЛЬНАЯ СЛУЖБА ГОСУДАРСТВЕННОЙ
РЕГИСТРАЦИИ, КАДАСТРА И КАРТОГРАФИИ
Действителен: с 02.08.2024 по 26.10.2025

полное наименование должности

инициалы, фамилия

Земельный участок			
вид объекта недвижимости			
Лист № 2 раздела 2	Всего листов раздела 2: 4	Всего разделов: 8	Всего листов выписки: 22

01.10.2025г. № КУВИ-001/2025-183733534

Кадастровый номер: 78:06:0002052:1472

		сведения о депозитарии, который осуществляет хранение обездвиженной документарной закладной или электронной закладной:	
		ведения о внесении изменений или дополнений в регистрационную запись об ипотеке:	
4.2	вид:	Прочие ограничения прав и обременения объекта недвижимости	
	дата государственной регистрации:	30.05.2014 00:00:00	
	номер государственной регистрации:	78-78-33/043/2014-265	
	срок, на который установлены ограничение прав и обременение объекта недвижимости:	Срок действия с 30.05.2014 с 30.05.2014	
	лицо, в пользу которого установлены ограничение прав и обременение объекта недвижимости:	публичный	
	сведения о возможности предоставления третьим лицам персональных данных физического лица	данные отсутствуют	
	основание государственной регистрации:	Кадастровый паспорт земельного участка (Выписка из государственного кадастра недвижимости), № 78/201/13-141608, выдан 16.07.2013, Филиал федерального государственного бюджетного учреждения "Федеральная кадастровая палата Федеральной службы государственной регистрации, кадастра и картографии" по Санкт-Петербургу	
	сведения об осуществлении государственной регистрации сделки, права, ограничения права без необходимого в силу закона согласия третьего лица, органа:	данные отсутствуют	
	сведения об управляющем залогом и о договоре управления залогом, если такой договор заключен для управления ипотекой:	данные отсутствуют	
		сведения о депозитарии, который осуществляет хранение обездвиженной документарной закладной или электронной закладной:	
	ведения о внесении изменений или дополнений в регистрационную запись об ипотеке:		
4.3	вид:	Прочие ограничения прав и обременения объекта недвижимости	
	дата государственной регистрации:	30.05.2014 00:00:00	
	номер государственной регистрации:	78-78-33/043/2014-265	



ДОКУМЕНТ ПОДПИСАН
ЭЛЕКТРОННОЙ ПОДПИСЬЮ

Сертификат: 009F0BDC181A023B64597F1E2579BEFB50

Владелец: ФЕДЕРАЛЬНАЯ СЛУЖБА ГОСУДАРСТВЕННОЙ

РЕГИСТРАЦИИ, КАДАСТРА И КАРТОГРАФИИ

Действителен: с 02.08.2024 по 26.10.2025

полное наименование должности

инициалы, фамилия

Земельный участок			
вид объекта недвижимости			
Лист № 3 раздела 2	Всего листов раздела 2: 4	Всего разделов: 8	Всего листов выписки: 22

01.10.2025г. № КУВИ-001/2025-183733534

Кадастровый номер: 78:06:0002052:1472

	срок, на который установлены ограничение прав и обременение объекта недвижимости:	Срок действия с 30.05.2014 с 30.05.2014
	лицо, в пользу которого установлены ограничение прав и обременение объекта недвижимости:	публичный
	сведения о возможности предоставления третьим лицам персональных данных физического лица	данные отсутствуют
	основание государственной регистрации:	Кадастровый паспорт земельного участка (Выписка из государственного кадастра недвижимости), № 78/201/13-141608, выдан 16.07.2013, Филиал федерального государственного бюджетного учреждения "Федеральная кадастровая палата Федеральной службы государственной регистрации, кадастра и картографии" по Санкт-Петербургу
	сведения об осуществлении государственной регистрации сделки, права, ограничения права без необходимого в силу закона согласия третьего лица, органа:	данные отсутствуют
	сведения об управляющем залогом и о договоре управления залогом, если такой договор заключен для управления ипотекой:	данные отсутствуют
	сведения о депозитарии, который осуществляет хранение обездвиженной документарной закладной или электронной закладной:	
	ведения о внесении изменений или дополнений в регистрационную запись об ипотеке:	
5	Договоры участия в долевом строительстве:	не зарегистрировано
6	Заявленные в судебном порядке права требования:	данные отсутствуют
7	Сведения о возможности предоставления третьим лицам персональных данных физического лица	данные отсутствуют
8	Сведения о возражении в отношении зарегистрированного права:	данные отсутствуют
9	Сведения о наличии решения об изъятии объекта недвижимости для государственных и муниципальных нужд:	данные отсутствуют
10	Сведения о невозможности государственной регистрации без личного участия правообладателя или его законного представителя:	данные отсутствуют



ДОКУМЕНТ ПОДПИСАН
ЭЛЕКТРОННОЙ ПОДПИСЬЮ

Сертификат: 009F0BDC181A023B64597F1E2579BEFB50

Владелец: ФЕДЕРАЛЬНАЯ СЛУЖБА ГОСУДАРСТВЕННОЙ
РЕГИСТРАЦИИ, КАДАСТРА И КАРТОГРАФИИ
Действителен: с 02.08.2024 по 26.10.2025

полное наименование должности

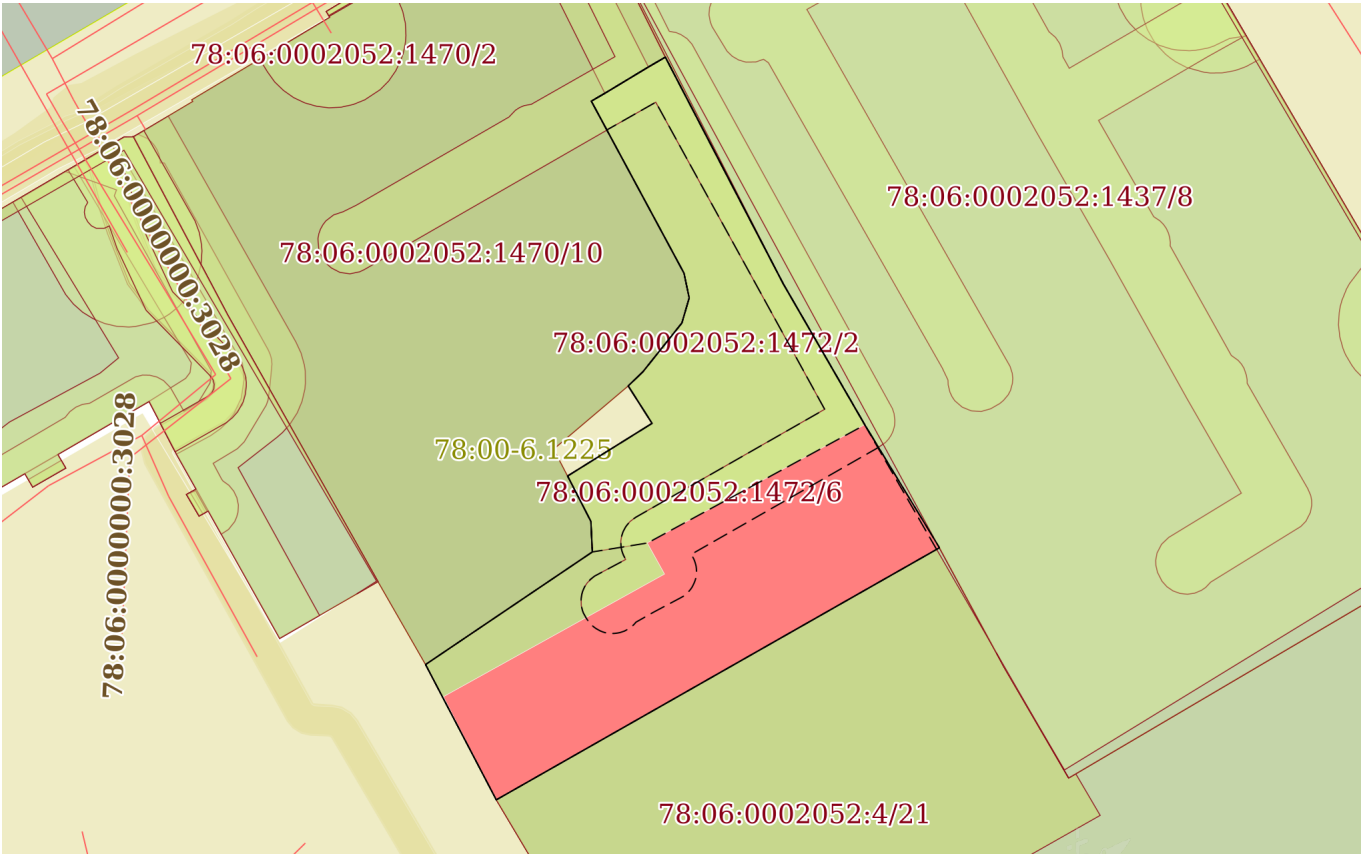
инициалы, фамилия


Земельный участок			
вид объекта недвижимости			
Лист № 4 раздела 2	Всего листов раздела 2: 4	Всего разделов: 8	Всего листов выписки: 22
01.10.2025г. № КУВИ-001/2025-183733534			
Кадастровый номер:		78:06:0002052:1472	
11	Правопритязания и сведения о наличии поступивших, но не рассмотренных заявлений о проведении государственной регистрации права (перехода, прекращения права), ограничения права или обременения объекта недвижимости, сделки в отношении объекта недвижимости:	отсутствуют	
11	Сведения о невозможности государственной регистрации перехода, прекращения, ограничения права на земельный участок из земель сельскохозяйственного назначения:	данные отсутствуют	

полное наименование должности	 ДОКУМЕНТ ПОДПИСАН ЭЛЕКТРОННОЙ ПОДПИСЬЮ Сертификат: 009F0BDC181A023B64597F1E2579BEFB50 Владелец: ФЕДЕРАЛЬНАЯ СЛУЖБА ГОСУДАРСТВЕННОЙ РЕГИСТРАЦИИ, КАДАСТРА И КАРТОГРАФИИ Действителен: с 02.08.2024 по 26.10.2025	инициалы, фамилия

Выписка из Единого государственного реестра недвижимости об объекте недвижимости
Описание местоположения земельного участка

Земельный участок			
вид объекта недвижимости			
Лист № 1 раздела 3	Всего листов раздела 3: 1	Всего разделов: 8	Всего листов выписки: 22
01.10.2025г. № КУВИ-001/2025-183733534			
Кадастровый номер:		78:06:0002052:1472	


План (чертеж, схема) земельного участка			
			
Масштаб 1:500	Условные обозначения:		

		ДОКУМЕНТ ПОДПИСАН ЭЛЕКТРОННОЙ ПОДПИСЬЮ	
Сертификат: 009F0BDC181A023B64597F1E2579BEFB50		Владелец: ФЕДЕРАЛЬНАЯ СЛУЖБА ГОСУДАРСТВЕННОЙ РЕГИСТРАЦИИ, КАДАСТРА И КАРТОГРАФИИ	
полное наименование должности		инициалы, фамилия	
		Действителен: с 02.08.2024 по 26.10.2025	

Выписка из Единого государственного реестра недвижимости об объекте недвижимости
Описание местоположения земельного участка

Земельный участок			
вид объекта недвижимости			
Лист № 1 раздела 3.1		Всего листов раздела 3.1: 1	Всего разделов: 8
Всего листов выписки: 22			
01.10.2025г. № КУВИ-001/2025-183733534			
Кадастровый номер:		78:06:0002052:1472	


Описание местоположения границ земельного участка							
№ п/п	Номер точки		Дирекционный угол	Горизонтальное проложение, м	Описание закрепления на местности	Кадастровые номера смежных участков	Сведения об адресах правообладателей смежных земельных участков
	начальн ая	конечн ая					
1	2	3	4	5	6	7	8
1	1.1.1	1.1.2	59°47.0`	1.05	данные отсутствуют	78:06:0002052:1470(1)	данные отсутствуют
2	1.1.2	1.1.3	58°50.0`	3.4	данные отсутствуют	78:06:0002052:1470(1)	данные отсутствуют
3	1.1.3	1.1.4	59°55.9`	1.32	данные отсутствуют	78:06:0002052:1470(1)	данные отсутствуют
4	1.1.4	1.1.5	152°31.4`	17.14	данные отсутствуют	78:06:0002052:1437(1)	данные отсутствуют
5	1.1.5	1.1.6	149°57.3`	10.91	данные отсутствуют	78:06:0002052:1437(1)	данные отсутствуют
6	1.1.6	1.1.7	148°45.1`	9.64	данные отсутствуют	78:06:0002052:1437(1)	данные отсутствуют
7	1.1.7	1.1.8	240°21.5`	34.17	данные отсутствуют	78:06:0002052:4(1)	адрес отсутствует
8	1.1.8	1.1.9	332°24.5`	10.23	данные отсутствуют	данные отсутствуют	данные отсутствуют
9	1.1.9	1.1.10	55°58.1`	13.49	данные отсутствуют	78:06:0002052:1470(1)	данные отсутствуют
10	1.1.10	1.1.11	357°12.4`	2.05	данные отсутствуют	78:06:0002052:1470(1)	данные отсутствуют
11	1.1.11	1.1.12	332°50.1`	3.42	данные отсутствуют	78:06:0002052:1470(1)	данные отсутствуют
12	1.1.12	1.1.13	58°2.9`	6.67	данные отсутствуют	данные отсутствуют	данные отсутствуют
13	1.1.13	1.1.14	327°29.1`	2.98	данные отсутствуют	данные отсутствуют	данные отсутствуют
14	1.1.14	1.1.15	46°10.9`	1.37	данные отсутствуют	78:06:0002052:1470(1)	данные отсутствуют
15	1.1.15	1.1.16	38°35.8`	4.18	данные отсутствуют	78:06:0002052:1470(1)	данные отсутствуют
16	1.1.16	1.1.17	16°15.6`	1.75	данные отсутствуют	78:06:0002052:1470(1)	данные отсутствуют
17	1.1.17	1.1.18	348°5.6`	1.7	данные отсутствуют	78:06:0002052:1470(1)	данные отсутствуют
18	1.1.18	1.1.1	331°41.6`	13.1	данные отсутствуют	78:06:0002052:1470(1)	данные отсутствуют

полное наименование должности	<div><div>ДОКУМЕНТ ПОДПИСАН ЭЛЕКТРОННОЙ ПОДПИСЬЮ</div><div>Сертификат: 009F0BDC181A023B64597F1E2579BEFB50</div><div>Владелец: ФЕДЕРАЛЬНАЯ СЛУЖБА ГОСУДАРСТВЕННОЙ РЕГИСТРАЦИИ, КАДАСТРА И КАРТОГРАФИИ</div><div>Действителен: с 02.08.2024 по 26.10.2025</div></div>	инициалы, фамилия

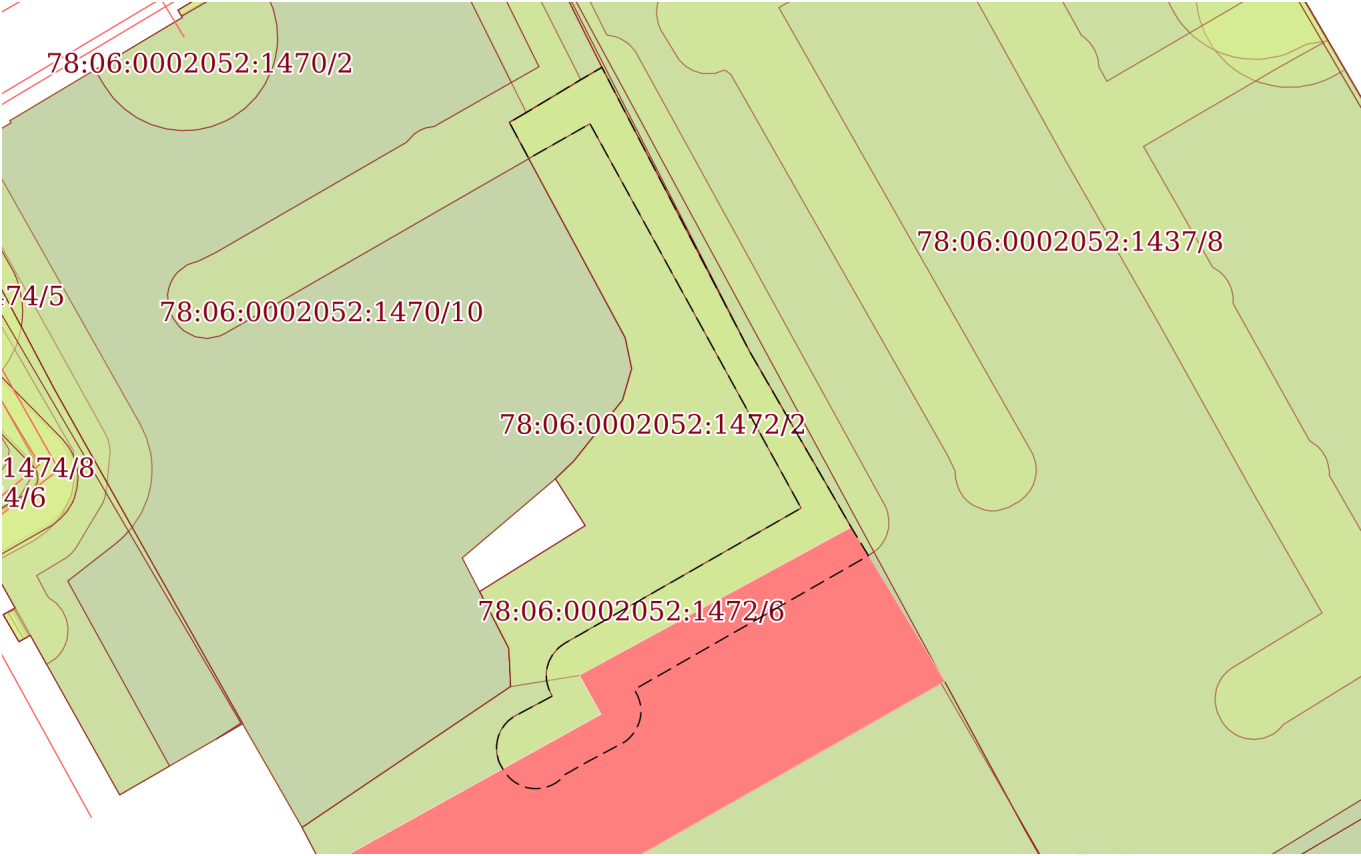
Выписка из Единого государственного реестра недвижимости об объекте недвижимости
Описание местоположения земельного участка

Земельный участок			
вид объекта недвижимости			
Лист № 1 раздела 3.2	Всего листов раздела 3.2: 1	Всего разделов: 8	Всего листов выписки: 22
01.10.2025г. № КУВИ-001/2025-183733534			
Кадастровый номер:		78:06:0002052:1472	

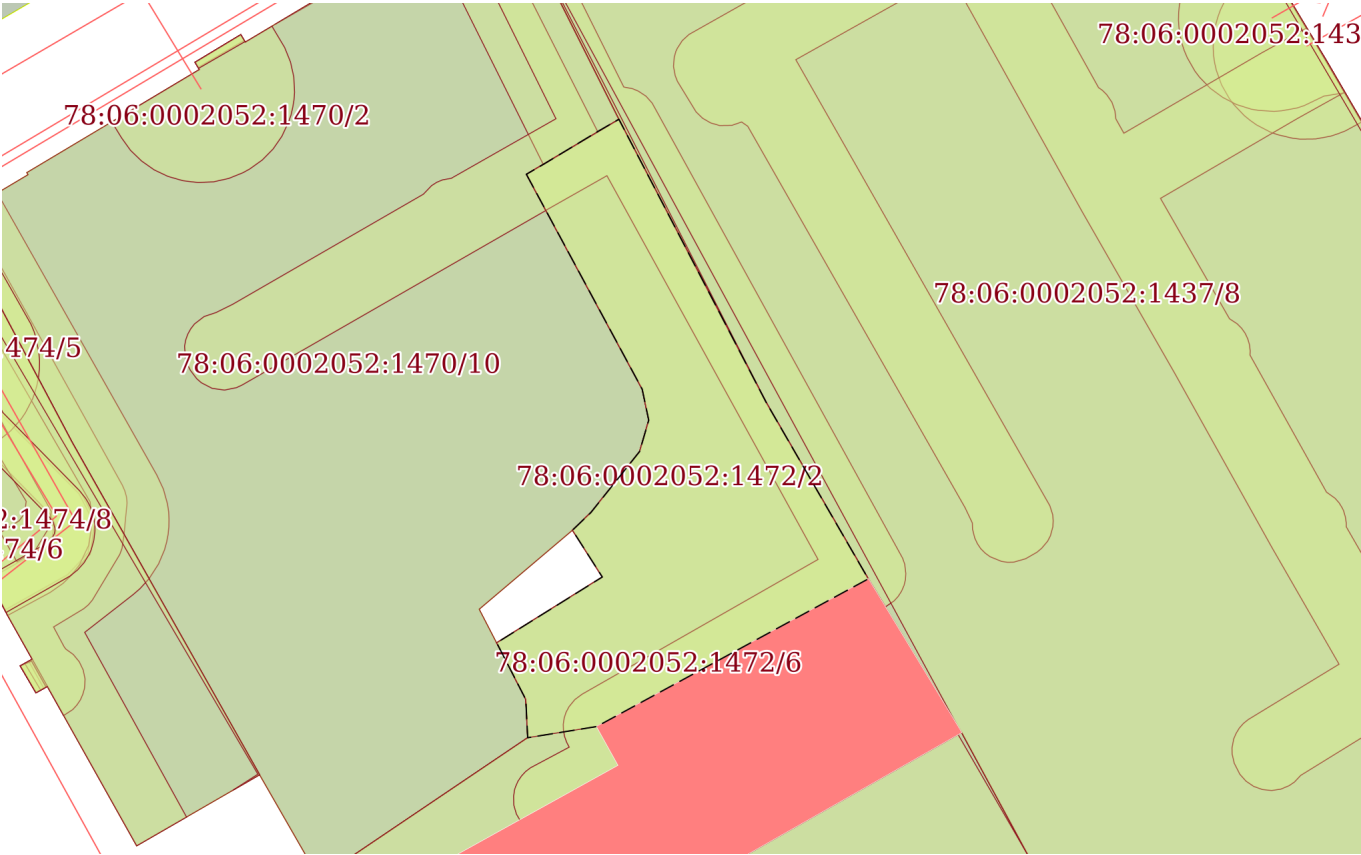
Сведения о характерных точках границы земельного участка				
Система координат СК-1964				
Номер точки	Координаты, м		Описание закрепления на местности	Средняя квадратичная погрешность определения координат характерных точек границ земельного участка, м
	X	Y		
1	2	3	4	5
1	94235.94	111312.17	-	-
2	94236.47	111313.08	-	-
3	94238.23	111315.99	-	-
4	94238.89	111317.13	-	-
5	94223.68	111325.04	-	-
6	94214.24	111330.5	-	-
7	94206	111335.5	-	-
8	94189.1	111305.8	-	-
9	94198.17	111301.06	-	-
10	94205.72	111312.24	-	-
11	94207.77	111312.14	-	-
12	94210.81	111310.58	-	-
13	94214.34	111316.24	-	-
14	94216.85	111314.64	-	-
15	94217.8	111315.63	-	-
16	94221.07	111318.24	-	-
17	94222.75	111318.73	-	-
18	94224.41	111318.38	-	-
1	94235.94	111312.17	-	-

полное наименование должности	 ДОКУМЕНТ ПОДПИСАН ЭЛЕКТРОННОЙ ПОДПИСЬЮ Сертификат: 009F0BDC181A023B64597F1E2579BEFB50 Владелец: ФЕДЕРАЛЬНАЯ СЛУЖБА ГОСУДАРСТВЕННОЙ РЕГИСТРАЦИИ, КАДАСТРА И КАРТОГРАФИИ Действителен: с 02.08.2024 по 26.10.2025	инициалы, фамилия

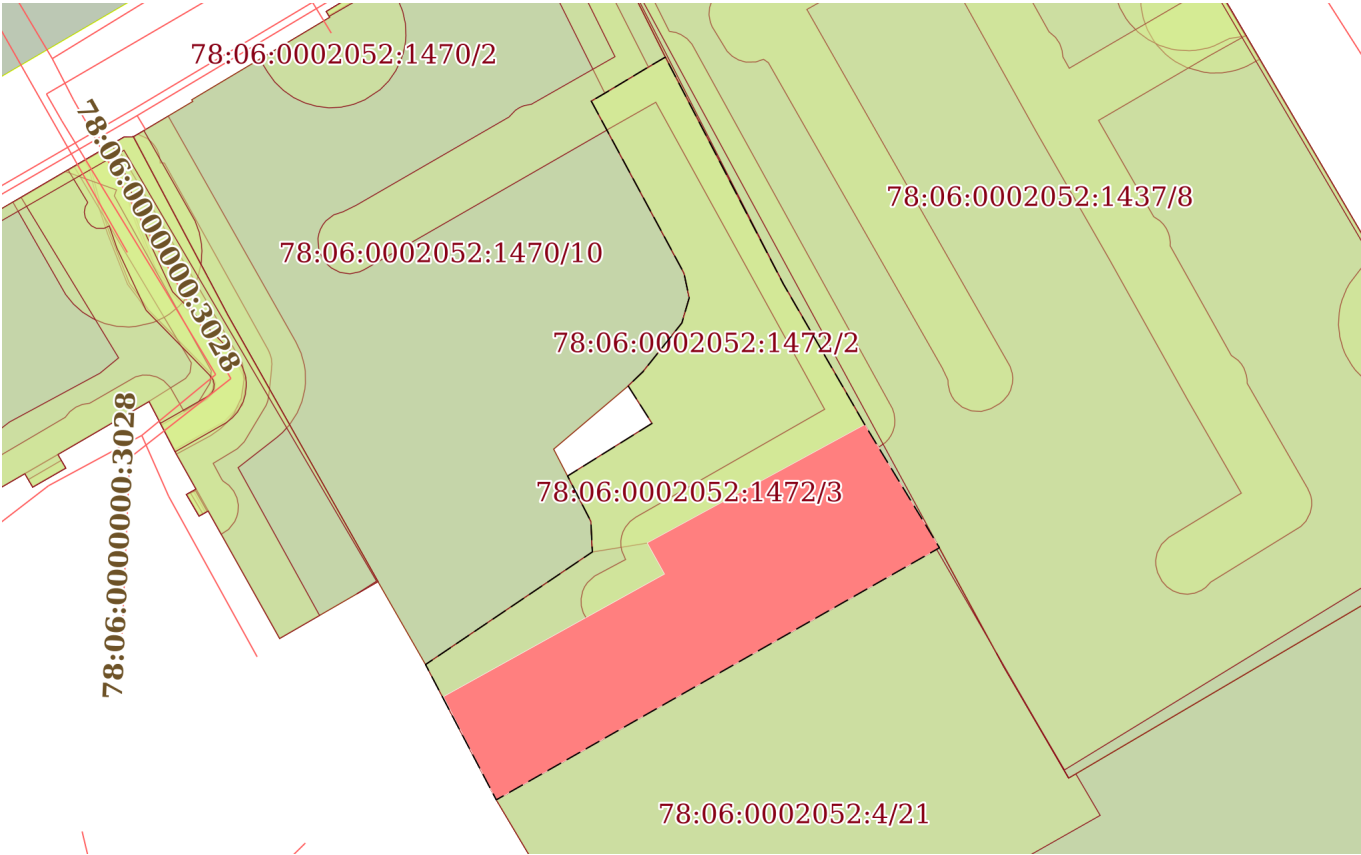
Выписка из Единого государственного реестра недвижимости об объекте недвижимости
Сведения о частях земельного участка

Земельный участок			
вид объекта недвижимости			
Лист № 1 раздела 4	Всего листов раздела 4: 4	Всего разделов: 8	Всего листов выписки: 22
01.10.2025г. № КУВИ-001/2025-183733534			
Кадастровый номер:		78:06:0002052:1472	
План (чертеж, схема) части земельного участка		Учетный номер части: 78:06:0002052:1472/1	
			
Масштаб 1:400		Условные обозначения:	

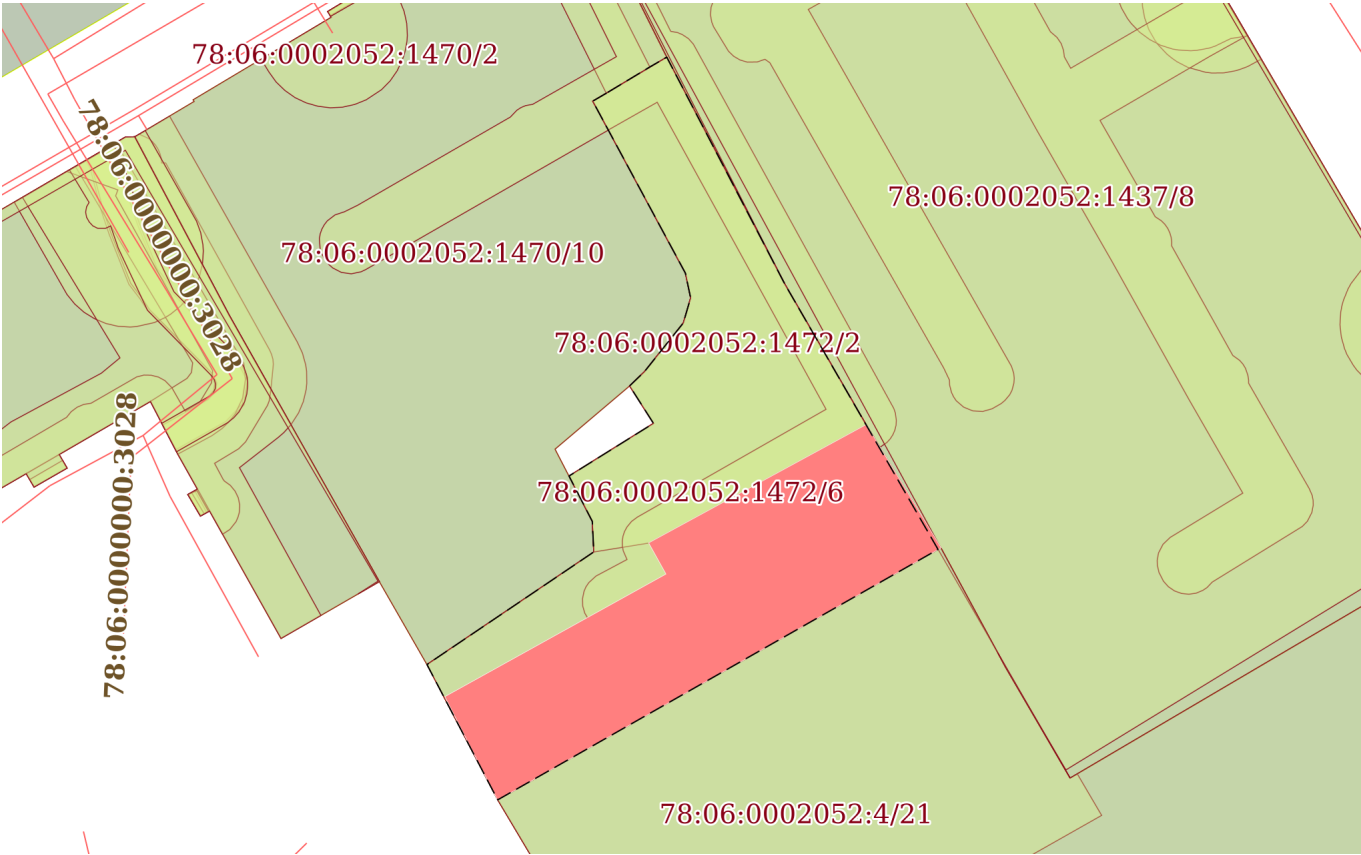
полное наименование должности		ДОКУМЕНТ ПОДПИСАН ЭЛЕКТРОННОЙ ПОДПИСЬЮ	инициалы, фамилия
	Сертификат: 009F0BDC181A023B64597F1E2579BEFB50		
	Владелец: ФЕДЕРАЛЬНАЯ СЛУЖБА ГОСУДАРСТВЕННОЙ РЕГИСТРАЦИИ, КАДАСТРА И КАРТОГРАФИИ Действителен: с 02.08.2024 по 26.10.2025		


Земельный участок			
вид объекта недвижимости			
Лист № 2 раздела 4	Всего листов раздела 4: 4	Всего разделов: 8	Всего листов выписки: 22
01.10.2025г. № КУВИ-001/2025-183733534			
Кадастровый номер:		78:06:0002052:1472	
План (чертеж, схема) части земельного участка		Учетный номер части: 78:06:0002052:1472/2	
			
Масштаб 1:400	Условные обозначения:		

полное наименование должности	 ДОКУМЕНТ ПОДПИСАН ЭЛЕКТРОННОЙ ПОДПИСЬЮ Сертификат: 009F0BDC181A023B64597F1E2579BEFB50 Владелец: ФЕДЕРАЛЬНАЯ СЛУЖБА ГОСУДАРСТВЕННОЙ РЕГИСТРАЦИИ, КАДАСТРА И КАРТОГРАФИИ Действителен: с 02.08.2024 по 26.10.2025	инициалы, фамилия

Земельный участок			
вид объекта недвижимости			
Лист № 3 раздела 4	Всего листов раздела 4: 4	Всего разделов: 8	Всего листов выписки: 22
01.10.2025г. № КУВИ-001/2025-183733534			
Кадастровый номер:		78:06:0002052:1472	
План (чертеж, схема) части земельного участка		Учетный номер части: 78:06:0002052:1472/3	
			
Масштаб 1:500		Условные обозначения:	


полное наименование должности		ДОКУМЕНТ ПОДПИСАН ЭЛЕКТРОННОЙ ПОДПИСЬЮ	инициалы, фамилия
	Сертификат: 009F0BDC181A023B64597F1E2579BEFB50		
	Владелец: ФЕДЕРАЛЬНАЯ СЛУЖБА ГОСУДАРСТВЕННОЙ РЕГИСТРАЦИИ, КАДАСТРА И КАРТОГРАФИИ Действителен: с 02.08.2024 по 26.10.2025		

Земельный участок			
вид объекта недвижимости			
Лист № 4 раздела 4	Всего листов раздела 4: 4	Всего разделов: 8	Всего листов выписки: 22
01.10.2025г. № КУВИ-001/2025-183733534			
Кадастровый номер:		78:06:0002052:1472	
План (чертеж, схема) части земельного участка		Учетный номер части: 78:06:0002052:1472/6	
			
Масштаб 1:500	Условные обозначения:		

полное наименование должности		ДОКУМЕНТ ПОДПИСАН ЭЛЕКТРОННОЙ ПОДПИСЬЮ	инициалы, фамилия
	Сертификат: 009F0BDC181A023B64597F1E2579BEFB50		
	Владелец: ФЕДЕРАЛЬНАЯ СЛУЖБА ГОСУДАРСТВЕННОЙ РЕГИСТРАЦИИ, КАДАСТРА И КАРТОГРАФИИ Действителен: с 02.08.2024 по 26.10.2025		

Выписка из Единого государственного реестра недвижимости об объекте недвижимости
Сведения о частях земельного участка


Земельный участок			
вид объекта недвижимости			
Лист № 1 раздела 4.1	Всего листов раздела 4.1: 1	Всего разделов: 8	Всего листов выписки: 22
01.10.2025г. № КУВИ-001/2025-183733534			
Кадастровый номер:		78:06:0002052:1472	
Учетный номер части	Площадь, м2	Содержание ограничения в использовании или ограничения права на объект недвижимости или обременения объекта недвижимости	
1	2	3	
78:06:0002052:1472/1	151	вид ограничения (обременения): прочие ограничения прав и обременения объекта недвижимости; Срок действия: не установлен; Содержание ограничения (обременения): Охранная зона газораспределительной сети	
78:06:0002052:1472/2	279	вид ограничения (обременения): прочие ограничения прав и обременения объекта недвижимости; Срок действия: не установлен; Содержание ограничения (обременения): Право прохода и проезда	
78:06:0002052:1472/3	626	вид ограничения (обременения): прочие ограничения прав и обременения объекта недвижимости; Срок действия: не установлен; Содержание ограничения (обременения): Зона регулирования застройки и хозяйственной деятельности	
78:06:0002052:1472/6	625	вид ограничения (обременения): ограничения прав на земельный участок, предусмотренные статьей 56 Земельного кодекса Российской Федерации; Срок действия: не установлен; реквизиты документа-основания: закон Санкт-Петербурга «О границах объединенных зон охраны объектов культурного наследия, расположенных на территории Санкт-Петербурга, режимах использования земель и требованиях к градостроительным регламентам в границах указанным зон. от 19.01.2009 № 820-7 выдан: Комитет по государственному контролю, использованию и охране памятников истории и культуры Правительства Санкт-Петербурга; Содержание ограничения (обременения): РЕЖИМЫ ИСПОЛЬЗОВАНИЯ ЗЕМЕЛЬ И ТРЕБОВАНИЯ К ГРАДОСТРОИТЕЛЬНЫМ РЕГЛАМЕНТАМ ВГРАНИЦАХ ОБЪЕДИНЕННЫХ ЗОН ОХРАНЫ ОБЪЕКТОВ КУЛЬТУРНОГО НАСЛЕДИЯ, РАСПОЛОЖЕННЫХНА ТЕРРИТОРИИ САНКТ-ПЕТЕРБУРГА установлены Законом Санкт-Петербурга от 19 января 2009 г. № 820-7.; Реестровый номер границы: 78:00-6.1225; Вид объекта реестра границ: Зона с особыми условиями использования территории; Вид зоны по документу: Единая зона регулирования застройки и хозяйственной деятельности объектов культурного наследия исторически сложившихся центральных районов Санкт-Петербурга первой категории (ОЗРЗ-1); Тип зоны: Зона охраны объекта культурного наследия	

полное наименование должности	<div><p>ДОКУМЕНТ ПОДПИСАН ЭЛЕКТРОННОЙ ПОДПИСЬЮ</p><p>Сертификат: 009F0BDC181A023B64597F1E2579BEFB50</p><p>Владелец: ФЕДЕРАЛЬНАЯ СЛУЖБА ГОСУДАРСТВЕННОЙ РЕГИСТРАЦИИ, КАДАСТРА И КАРТОГРАФИИ</p><p>Действителен: с 02.08.2024 по 26.10.2025</p></div>	инициалы, фамилия

Выписка из Единого государственного реестра недвижимости об объекте недвижимости
Сведения о частях земельного участка

Земельный участок			
вид объекта недвижимости			
Лист № 1 раздела 4.2	Всего листов раздела 4.2: 7	Всего разделов: 8	Всего листов выписки: 22
01.10.2025г. № КУВИ-001/2025-183733534			
Кадастровый номер:		78:06:0002052:1472	

Сведения о характерных точках границы части (частей) земельного участка				
Учетный номер части: 78:06:0002052:1472/1				
Система координат СК-1964				
Номер точки	Координаты, м		Описание закрепления на местности	Средняя квадратичная погрешность определения координат характерных точек границ земельного участка, м
	X	Y		
1	2	3	4	5
1	94236.47	111313.08	-	-
2	94238.23	111315.99	-	-
3	94238.89	111317.13	-	-
4	94223.68	111325.04	-	-
5	94214.24	111330.5	-	-
6	94212.73	111331.42	-	-
7	94205.56	111318.87	-	-
8	94205.39	111318.96	-	-
9	94205.24	111319.04	-	-
10	94205.09	111319.1	-	-
11	94204.93	111319.15	-	-
12	94204.77	111319.19	-	-
13	94204.61	111319.21	-	-
14	94204.44	111319.22	-	-
15	94204.28	111319.22	-	-
16	94204.11	111319.2	-	-
17	94203.95	111319.17	-	-
18	94203.79	111319.12	-	-
19	94203.64	111319.06	-	-
20	94203.49	111318.99	-	-
21	94203.34	111318.91	-	-

полное наименование должности		 ДОКУМЕНТ ПОДПИСАН ЭЛЕКТРОННОЙ ПОДПИСЬЮ Сертификат: 009F0BDC181A023B64597F1E2579BEFB50 Владелец: ФЕДЕРАЛЬНАЯ СЛУЖБА ГОСУДАРСТВЕННОЙ РЕГИСТРАЦИИ, КАДАСТРА И КАРТОГРАФИИ Действителен: с 02.08.2024 по 26.10.2025	инициалы, фамилия

Земельный участок			
вид объекта недвижимости			

Лист № 2 раздела 4.2	Всего листов раздела 4.2: 7	Всего разделов: 8	Всего листов выписки: 22
----------------------	-----------------------------	-------------------	--------------------------

01.10.2025г. № КУВИ-001/2025-183733534

Кадастровый номер: 78:06:0002052:1472

1	2	3	4	5
22	94203.21	111318.82	-	-
23	94203.08	111318.71	-	-
24	94202.96	111318.6	-	-
25	94202.85	111318.48	-	-
26	94202.75	111318.34	-	-
27	94202.67	111318.2	-	-
28	94201.68	111316.34	-	-
29	94201.01	111315.16	-	-
30	94200.89	111315.06	-	-
31	94200.77	111314.94	-	-
32	94200.67	111314.81	-	-
33	94200.57	111314.68	-	-
34	94200.49	111314.53	-	-
35	94200.41	111314.38	-	-
36	94200.36	111314.23	-	-
37	94200.31	111314.07	-	-
38	94200.28	111313.91	-	-
39	94200.26	111313.75	-	-
40	94200.25	111313.58	-	-
41	94200.26	111313.42	-	-
42	94200.28	111313.25	-	-
43	94200.31	111313.09	-	-
44	94200.36	111312.93	-	-
45	94200.42	111312.78	-	-
46	94200.5	111312.63	-	-
47	94200.58	111312.49	-	-
48	94200.68	111312.35	-	-
49	94200.78	111312.23	-	-
50	94200.9	111312.11	-	-



ДОКУМЕНТ ПОДПИСАН
ЭЛЕКТРОННОЙ ПОДПИСЬЮ

Сертификат: 009F0BDC181A023B64597F1E2579BEFB50

Владелец: ФЕДЕРАЛЬНАЯ СЛУЖБА ГОСУДАРСТВЕННОЙ
РЕГИСТРАЦИИ, КАДАСТРА И КАРТОГРАФИИ
Действителен: с 02.08.2024 по 26.10.2025

полное наименование должности

инициалы, фамилия

Земельный участок			
вид объекта недвижимости			

Лист № 3 раздела 4.2	Всего листов раздела 4.2: 7	Всего разделов: 8	Всего листов выписки: 22
----------------------	-----------------------------	-------------------	--------------------------

01.10.2025г. № КУВИ-001/2025-183733534

Кадастровый номер: 78:06:0002052:1472

1	2	3	4	5
51	94201.03	111312.01	-	-
52	94201.16	111311.91	-	-
53	94201.33	111311.8	-	-
54	94201.48	111311.72	-	-
55	94201.62	111311.64	-	-
56	94201.78	111311.58	-	-
57	94201.94	111311.54	-	-
58	94202.1	111311.5	-	-
59	94202.26	111311.49	-	-
60	94202.43	111311.48	-	-
61	94202.59	111311.49	-	-
62	94202.76	111311.51	-	-
63	94202.92	111311.54	-	-
64	94203.08	111311.59	-	-
65	94203.23	111311.65	-	-
66	94203.38	111311.72	-	-
67	94203.52	111311.81	-	-
68	94203.66	111311.91	-	-
69	94203.78	111312.01	-	-
70	94203.9	111312.13	-	-
71	94204	111312.26	-	-
72	94204.1	111312.39	-	-
73	94204.18	111312.54	-	-
74	94205.21	111314.47	-	-
75	94205.33	111314.41	-	-
76	94205.48	111314.33	-	-
77	94205.63	111314.27	-	-
78	94205.79	111314.22	-	-
79	94205.95	111314.18	-	-



ДОКУМЕНТ ПОДПИСАН
ЭЛЕКТРОННОЙ ПОДПИСЬЮ

Сертификат: 009F0BDC181A023B64597F1E2579BEFB50

Владелец: ФЕДЕРАЛЬНАЯ СЛУЖБА ГОСУДАРСТВЕННОЙ

РЕГИСТРАЦИИ, КАДАСТРА И КАРТОГРАФИИ


Действителен: с 02.08.2024 по 26.10.2025

полное наименование должности

инициалы, фамилия


Земельный участок			
вид объекта недвижимости			
Лист № 4 раздела 4.2	Всего листов раздела 4.2: 7	Всего разделов: 8	Всего листов выписки: 22
01.10.2025г. № КУВИ-001/2025-183733534			
Кадастровый номер:		78:06:0002052:1472	

1	2	3	4	5
80	94206.11	111314.16	-	-
81	94206.28	111314.15	-	-
82	94206.44	111314.15	-	-
83	94206.6	111314.17	-	-
84	94206.77	111314.2	-	-
85	94206.93	111314.25	-	-
86	94207.08	111314.3	-	-
87	94207.23	111314.38	-	-
88	94207.38	111314.46	-	-
89	94207.51	111314.55	-	-
90	94207.64	111314.66	-	-
91	94207.76	111314.77	-	-
92	94207.87	111314.9	-	-
93	94207.96	111315.03	-	-
94	94208.05	111315.16	-	-
95	94215.28	111327.81	-	-
96	94235.87	111316.49	-	-
97	94234.58	111314.22	-	-
98	94234.01	111313.21	-	-
99	94235.94	111312.17	-	-
1	94236.47	111313.08	-	-

полное наименование должности	 ДОКУМЕНТ ПОДПИСАН ЭЛЕКТРОННОЙ ПОДПИСЬЮ Сертификат: 009F0BDC181A023B64597F1E2579BEFB50 Владелец: ФЕДЕРАЛЬНАЯ СЛУЖБА ГОСУДАРСТВЕННОЙ РЕГИСТРАЦИИ, КАДАСТРА И КАРТОГРАФИИ Действителен: с 02.08.2024 по 26.10.2025	инициалы, фамилия

Земельный участок			
вид объекта недвижимости			
Лист № 5 раздела 4.2	Всего листов раздела 4.2: 7	Всего разделов: 8	Всего листов выписки: 22
01.10.2025г. № КУВИ-001/2025-183733534			
Кадастровый номер:		78:06:0002052:1472	

Сведения о характерных точках границы части (частей) земельного участка				
Учетный номер части: 78:06:0002052:1472/2				
Система координат СК-1964				
Номер точки	Координаты, м		Описание закрепления на местности	Средняя квадратичная погрешность определения координат характерных точек границ земельного участка, м
	X	Y		
1	2	3	4	5
1	94235.94	111312.17	-	-
2	94236.47	111313.08	-	-
3	94238.23	111315.99	-	-
4	94238.89	111317.13	-	-
5	94223.68	111325.04	-	-
6	94214.24	111330.5	-	-
7	94206.32	111315.94	-	-
8	94205.72	111312.24	-	-
9	94207.77	111312.14	-	-
10	94210.81	111310.58	-	-
11	94214.34	111316.24	-	-
12	94216.85	111314.64	-	-
13	94217.8	111315.63	-	-
14	94221.07	111318.24	-	-
15	94222.75	111318.73	-	-
16	94224.41	111318.38	-	-
1	94235.94	111312.17	-	-

полное наименование должности	 ДОКУМЕНТ ПОДПИСАН ЭЛЕКТРОННОЙ ПОДПИСЬЮ Сертификат: 009F0BDC181A023B64597F1E2579BEFB50 Владелец: ФЕДЕРАЛЬНАЯ СЛУЖБА ГОСУДАРСТВЕННОЙ РЕГИСТРАЦИИ, КАДАСТРА И КАРТОГРАФИИ Действителен: с 02.08.2024 по 26.10.2025	инициалы, фамилия


Земельный участок			
вид объекта недвижимости			
Лист № 6 раздела 4.2	Всего листов раздела 4.2: 7	Всего разделов: 8	Всего листов выписки: 22
01.10.2025г. № КУВИ-001/2025-183733534			
Кадастровый номер:		78:06:0002052:1472	

Сведения о характерных точках границы части (частей) земельного участка				
Учетный номер части: 78:06:0002052:1472/3				
Система координат СК-1964				
Номер точки	Координаты, м		Описание закрепления на местности	Средняя квадратичная погрешность определения координат характерных точек границ земельного участка, м
	X	Y		
1	2	3	4	5
1	94235.94	111312.17	-	-
2	94236.47	111313.08	-	-
3	94238.23	111315.99	-	-
4	94238.89	111317.13	-	-
5	94223.68	111325.04	-	-
6	94214.24	111330.5	-	-
7	94206	111335.5	-	-
8	94189.1	111305.8	-	-
9	94198.17	111301.06	-	-
10	94205.72	111312.24	-	-
11	94207.77	111312.14	-	-
12	94210.81	111310.58	-	-
13	94214.34	111316.24	-	-
14	94216.85	111314.64	-	-
15	94217.8	111315.63	-	-
16	94221.07	111318.24	-	-
17	94222.75	111318.73	-	-
18	94224.41	111318.38	-	-
1	94235.94	111312.17	-	-

полное наименование должности	 ДОКУМЕНТ ПОДПИСАН ЭЛЕКТРОННОЙ ПОДПИСЬЮ Сертификат: 009F0BDC181A023B64597F1E2579BEFB50 Владелец: ФЕДЕРАЛЬНАЯ СЛУЖБА ГОСУДАРСТВЕННОЙ РЕГИСТРАЦИИ, КАДАСТРА И КАРТОГРАФИИ Действителен: с 02.08.2024 по 26.10.2025	инициалы, фамилия

Земельный участок			
вид объекта недвижимости			
Лист № 7 раздела 4.2	Всего листов раздела 4.2: 7	Всего разделов: 8	Всего листов выписки: 22
01.10.2025г. № КУВИ-001/2025-183733534			
Кадастровый номер:		78:06:0002052:1472	

Сведения о характерных точках границы части (частей) земельного участка				
Учетный номер части: 78:06:0002052:1472/6				
Система координат				
Номер точки	Координаты, м		Описание закрепления на местности	Средняя квадратичная погрешность определения координат характерных точек границ земельного участка, м
	X	Y		
1	2	3	4	5
1	94236.47	111313.08	-	-
2	94238.23	111315.99	-	-
3	94238.89	111317.13	-	-
4	94223.68	111325.04	-	-
5	94205.89	111335.31	-	-
6	94189.1	111305.8	-	-
7	94198.17	111301.06	-	-
8	94205.72	111312.24	-	-
9	94207.77	111312.14	-	-
10	94210.81	111310.58	-	-
11	94214.34	111316.24	-	-
12	94216.85	111314.64	-	-
13	94217.8	111315.63	-	-
14	94221.07	111318.24	-	-
15	94222.75	111318.73	-	-
16	94224.41	111318.38	-	-
17	94235.94	111312.17	-	-
18	94236.47	111313.08	-	-

полное наименование должности	 ДОКУМЕНТ ПОДПИСАН ЭЛЕКТРОННОЙ ПОДПИСЬЮ Сертификат: 009F0BDC181A023B64597F1E2579BEFB50 Владелец: ФЕДЕРАЛЬНАЯ СЛУЖБА ГОСУДАРСТВЕННОЙ РЕГИСТРАЦИИ, КАДАСТРА И КАРТОГРАФИИ Действителен: с 02.08.2024 по 26.10.2025	инициалы, фамилия

**ПУБЛИЧНОЕ АКЦИОНЕРНОЕ ОБЩЕСТВО
 ЭНЕРГЕТИКИ И ЭЛЕКТРИФИКАЦИИ «ЛЕНЭНЕРГО»**

площадь Конституции, д. 1, Санкт-Петербург, 196247

тел.: 8 (800) 700-14-71, факс: 8 (812) 494-32-54, e-mail: office@lenenergo.ru, горячая линия: 8 (812) 494-31-71

А К Т

об осуществлении технологического присоединения

№ 15-8571

от “20” 05 20 16 г.

Публичное акционерное общество энергетики и электрификации «Ленэнерго»,

(полное наименование сетевой организации)

именуемое в дальнейшем сетевой организацией, в лице

Начальника департамента технологического присоединения по СПб Тараксина Леонида Вадимовича,

(должность, Ф.И.О. лица – представителя сетевой организации)

действующего на основании

доверенности № 399-15 от 07.10.2015

(устава, доверенности, иных документов)

с одной стороны, и

Комитет имущественных отношений Санкт-Петербурга

(полное наименование заявителя – юридического лица, Ф.И.О. заявителя – физического лица)

именуемый в дальнейшем заявителем с другой стороны, вместе именуемые сторонами, оформили и подписали настоящий акт о нижеследующем.

Характеристики выполненного присоединения:

максимальная мощность: **6,5 (шесть целых пять десятых) кВт**, с учетом присоединенных энергопринимающих устройств субабонентов.

Энергопринимающие устройства заявителя: **ВРУ в совокупности с питающей, распределительной и групповой сетями объекта.**

№ объекта	Наименование объекта	Адрес объекта
1	Нежилое помещение (производство)	Санкт-Петербург, Большой пр. В.О., д.42, лит.А, пом.4Н, 6Н, 7Н
2	Нежилое здание (производство)	Санкт-Петербург, Большой пр. В.О., д.42, лит.Б



Перечень точек присоединения:

№ объекта	Точка присоединения	Источник питания (наименование питающих линий)	Описание точки присоединения	Уровень напряжения (кВ)	Максимальная мощность (кВт)	Категория надежности электроснабжения	Предельное значение коэффициента реактивной мощности (tg φ)	Устройства защиты, релейной защиты, противоаварийной и режимной автоматики
1,2	РУ-0,38 кВ ТП 1334 (через распределительную сеть дома)	ПС-13 (ф.13-27, ТП 1231)	Контактные соединения коммутационных аппаратов РУ 0,38 кВ ТП 1334 (щит №2) и кабельных наконечников кабельной линии 0,38кВ, отходящей в сторону ГРЩ 0,38 кВ дома №42, лит.А по Большому пр. В.О. (через распределительную сеть дома)	0,38/0,22	6,5	3	0,35	-

Приборы учета (измерительные комплексы):

№ объекта	Точка присоединения	Приборы учета			Измерительные трансформаторы тока				Измерительные трансформаторы напряжения			
		Место установки	Тип	Класс точности	Место установки	Тип	Коэффициент трансформации	Класс точности	Место установки	Тип	Коэффициент трансформации	Класс точности
1		В соответствии с актом допуска прибора учета в эксплуатацию № _____										

Прочие сведения:

Акт об осуществлении технологического присоединения №14-30551-ОР (рег.№142185 от 02.12.2014г.) – аннулируется.

Стороны подтверждают, что технологическое присоединение энергопринимающих устройств (энергетических установок) к электрической сети сетевой организации выполнено в соответствии с правилами и нормами. Заявитель претензий по оказанию услуг к сетевой организации не имеет.

Подписи сторон:

Сетевая организация:


ПАО «Ленэнерго»

Заявитель:


Комитет имущественных отношений Санкт-Петербурга

Начальник департамента технологического присоединения по СПб

/Тараксин Л.В./



Председатель Комитета имущественных отношений Санкт-Петербурга



АН Лунык
1-42

Санкт-Петербургское государственное казенное учреждение
«Имущество Санкт-Петербурга»
Отдел проведения проверок и обследований
земельных участков и объектов нежилого фонда

Акт обследования объекта нежилого фонда

г. Санкт-Петербург

«25» сентября 2025 г.

1. Адрес: г. Санкт-Петербург, Большой проспект В.О., дом 42, литера Б
2. Площадь: 232.7 кв. м.
3. Этаж: 1, в том числе подземных 0
4. Вход: 3 отдельных со двора
5. Кадастровый номер: 78:06:0002052:1017
6. Состояние: нормальное
7. Элементы благоустройства: визуально выявлены элементы: электроснабжения, отопления, водоснабжения, канализации.
8. Обследование проводилось с использованием документов технического и кадастрового учета: поэтажный план из выписки ЕГРН от 18.09.2025г.
9. В результате обследования объекта нежилого фонда установлено:
Помещение используется ООО «ПетербургГаз»
Визуально переустройства объекта:
В ч.п.6 демонтировано сантехническое оборудование душ (фото №24)
В ч.п.6 установлено сантехническое оборудование раковина (фото №24)
В ч.п.6 установлена газовая плита (фото №24)
Визуально перепланировки не выявлены.

Фотофиксация произведена на фотоаппарат Nikon COOLPIX AW130 № 04-5476

Лицо, ответственное за обеспечение доступа:

Приложение: материалы фотофиксации на 6 л.

Инспектор по обследованию ЗУ
отдела проведения проверок и обследований
земельных участков и объектов нежилого фонда
СПб ГКУ «Имущество Санкт-Петербурга»

Туркин М.Ю.
(ФИО)



**Санкт-Петербургское государственное казенное учреждение
«Имущество Санкт-Петербурга»
Отдел проведения проверок и обследований
земельных участков и объектов нежилого фонда**

Акт осмотра объекта нежилого фонда от 25.09.2025, расположенного по адресу:
г. Санкт-Петербург, Большой проспект В.О., дом 42, литера Б

Фото №1



Фото №2



Фото №3




Фото №4 (отдельный со двора)



Фото №5 (отдельный со двора)



Фото №6 (отдельный со двора)



**Санкт-Петербургское государственное казенное учреждение
«Имущество Санкт-Петербурга»
Отдел проведения проверок и обследований
земельных участков и объектов нежилого фонда**

Акт осмотра объекта нежилого фонда от 25.09.2025, расположенного по адресу:
г. Санкт-Петербург, Большой проспект В.О., дом 42, литера Б

Фото №7 (вход в пом. 1-Н)



Фото №8 (ч.п.1)



Фото №9 (ч.п.2)



Фото №10 (ч.п.2)



Фото №11 (ч.п.2)



Фото №12 (ч.п.3)



**Санкт-Петербургское государственное казенное учреждение
«Имущество Санкт-Петербурга»
Отдел проведения проверок и обследований
земельных участков и объектов нежилого фонда**

Акт осмотра объекта нежилого фонда от 25.09.2025, расположенного по адресу:
г. Санкт-Петербург, Большой проспект В.О., дом 42, литера Б

Фото №13 (ч.п.3)



Фото №15 (ч.п.1)



Фото №17 (вход в пом. 2-Н)



Фото №14 (вход в пом. 3-Н)



Фото №16 (ч.п.1)





Фото №18 (ч.п.1)



**Санкт-Петербургское государственное казенное учреждение
«Имущество Санкт-Петербурга»
Отдел проведения проверок и обследований
земельных участков и объектов нежилого фонда**

Акт осмотра объекта нежилого фонда от 25.09.2025, расположенного по адресу:
г. Санкт-Петербург, Большой проспект В.О., дом 42, литера Б

Фото №19 (ч.п.2)



Фото №20 (ч.п.3)



Фото №21 (ч.п.4)



Фото №22 (ч.п.5)



Фото №23 (ч.п.5)



Фото №24 (ч.п.6)



**Санкт-Петербургское государственное казенное учреждение
«Имущество Санкт-Петербурга»
Отдел проведения проверок и обследований
земельных участков и объектов нежилого фонда**

Акт осмотра объекта нежилого фонда от 25.09.2025, расположенного по адресу:
г. Санкт-Петербург, Большой проспект В.О., дом 42, литера Б

Фото №25 (ч.п.7)



Фото №26 (ч.п.8)



Фото №27 (ч.п.9)



Фото №28 (ч.п.10)



Фото №29 (ч.п.10)



Фото №30 (ч.п.11)



**Санкт-Петербургское государственное казенное учреждение
«Имущество Санкт-Петербурга»
Отдел проведения проверок и обследований
земельных участков и объектов нежилого фонда**

Акт осмотра объекта нежилого фонда от 25.09.2025, расположенного по адресу:
г. Санкт-Петербург, Большой проспект В.О., дом 42, литера Б
Фото №31 (ч.п.11)





ПРАВИТЕЛЬСТВО САНКТ-ПЕТЕРБУРГА
КОМИТЕТ ПО ГОСУДАРСТВЕННОМУ
КОНТРОЛЮ, ИСПОЛЬЗОВАНИЮ
И ОХРАНЕ ПАМЯТНИКОВ ИСТОРИИ
И КУЛЬТУРЫ

САНКТ-ПЕТЕРБУРГСКОЕ
ГОСУДАРСТВЕННОЕ КАЗЕННОЕ
УЧРЕЖДЕНИЕ
"ЦЕНТР ИНФОРМАЦИОННОГО
ОБЕСПЕЧЕНИЯ ОХРАНЫ ОБЪЕКТОВ
КУЛЬТУРНОГО НАСЛЕДИЯ"
(СПб ГКУ ЦИОООН)

ул. Зодчего Росси, д. 1-3, литера А, помещ. 23-Н,
Санкт-Петербург, 191023
тел. (812) 417-22-30

<http://ciooon.kgiop.gov.spb.ru>

Email: ciooon@kgiop.gov.spb.ru

ОКПО 13826090 ОГРН 1129847027530

ИНН/КПП 7840482916/784001001

Заместителю директора СПб ГКУ
«Имущество Санкт-Петербурга»

Очкивской О.С.

№01-43-19410/25-0-1 от 31.07.2025

№ 01-43-19410/25-0-0 от 30.07.2025

На № 04-07-18096/25-0-0 от 30.07.2025

На Ваше обращение сообщаем, что объект по адресу: **г. Санкт-Петербург, Большой проспект В.О., дом 42, литера Б** не относится к числу объектов (выявленных объектов) культурного наследия.

Объект расположен в границах зон охраны объектов культурного наследия на территории Санкт-Петербурга: единой зоне регулирования застройки и хозяйственной деятельности 1 (участок ОЗРЗ-1(06)01).

Требования по сохранению исторических зданий* и режим использования земель в границах зон охраны объектов культурного наследия на территории Санкт-Петербурга установлены Законом Санкт-Петербурга от 19.01.2009 N 820-7 (в редакции, вступившей в силу 26.02.2025) «О границах объединенных зон охраны объектов культурного наследия, расположенных на территории Санкт-Петербурга, режимах использования земель и требованиях к градостроительным регламентам в границах указанных зон».

*Историческое здание - здание, строение, сооружение, не являющееся объектом (выявленным объектом) культурного наследия, относящееся к следующим историческим периодам: в зонах охраны объектов культурного наследия, расположенных в исторически сложившихся центральных районах Санкт-Петербурга, а также в Невском районе Санкт-Петербурга, - построенное до 1917 г. (здесь и далее год постройки включительно), за исключением ценных средовых объектов, ценных рядовых объектов; в зонах охраны объектов культурного наследия, расположенных за пределами исторически сложившихся центральных районов Санкт-Петербурга (за исключением Невского района Санкт-Петербурга), - построенное до 1957 г., деревянное 1-2-этажное здание, строение, сооружение, построенное до 1917 г. (год постройки определяется в соответствии с учетно-технической документацией об объектах государственного технического учета и технической инвентаризации).

**Исполняющий обязанности
начальника отдела информации об
объектах культурного наследия и
режимах зон охраны**

ДОКУМЕНТ ПОДПИСАН
ЭЛЕКТРОННОЙ ПОДПИСЬЮ

Сертификат 0E078575D177C8D051539C44A6F27F71
Владелец Сырцова Елена Петровна
Действителен с 13.02.2025 по 09.05.2026

Е.П. Сырцова

Сырцова Е.П.
(812) 417-43-46

12. 03. 2025



МЧС РОССИИ

**ГЛАВНОЕ УПРАВЛЕНИЕ
МИНИСТЕРСТВА РОССИЙСКОЙ ФЕДЕРАЦИИ
ПО ДЕЛАМ ГРАЖДАНСКОЙ ОБОРОНЫ,
ЧРЕЗВЫЧАЙНЫМ СИТУАЦИЯМ И ЛИКВИДАЦИИ
ПОСЛЕДСТВИЙ СТИХИЙНЫХ БЕДСТВИЙ
ПО Г. САНКТ-ПЕТЕРБУРГУ
(Главное управление МЧС России
по г. Санкт-Петербургу)**

ул. Большая Морская, д. 40, лит. А
г. Санкт-Петербург, 190031
тел. (812) 718-25-05, факс (812) 571-53-34

05.03.2025 № ИБ-130-3423

На № 04-21-4144/25-0-0 от 24.02.2025

**Заместителю директора
СПб ГКУ «Имущество
Санкт-Петербурга»**

Очкивской О.С.

**ул. Новгородская, д. 20, лит. А,
Санкт-Петербург, 191124**

О предоставлении учетных данных

Уважаемая Ольга Сергеевна!

Главное управление МЧС России по г. Санкт-Петербургу на Ваш запрос сообщает, что по итогам инвентаризации защитных сооружений гражданской обороны 2024 года, проведенной в соответствии с Постановлением Правительства Санкт-Петербурга от 28.10.2024 №926, объект недвижимости, расположенный по адресу: Санкт-Петербург, Большой проспект В.О., д. 42 литера Б, не является защитным сооружением гражданской обороны.

**Заместитель начальника Главного управления
(гражданской обороне и защите населения)**

Е.В. Цыганов



**ДОКУМЕНТ ПОДПИСАН
ЭЛЕКТРОННОЙ ПОДПИСЬЮ**

00F73AE547CEB4EDA703E20200C27DE6F
Владелец: Цыганов Егор Вячеславович
Действителен с 08.05.2024 по 01.06.2025

Дубенко Екатерина Андреевна
8 (812) 247-09-36

**СПб ГКУ «Имущество СПб»
№ 04-21-13550/25-0-0
от 13.03.2025**

