

**ПРАВИТЕЛЬСТВО САНКТ- ПЕТЕРБУРГА
КОМИТЕТ ИМУЩЕСТВЕННЫХ ОТНОШЕНИЙ САНКТ-ПЕТЕРБУРГА**

РЕШЕНИЕ

о проведении аукциона на право заключения договора аренды объекта нежилого фонда,
находящегося в государственной собственности Санкт-Петербурга

от 30.12.2025

№ 05-25-50989/25-0-0

В соответствии с распоряжением Комитета имущественных отношений Санкт-Петербурга от 31.07.2019 № 127-р «О проведении аукционов на право заключения договоров аренды объектов нежилого фонда, находящихся в государственной собственности Санкт-Петербурга»:

1. Провести торги в форме аукциона на право заключения договора аренды объекта нежилого фонда (далее – Аукцион), находящегося в государственной собственности Санкт-Петербурга (далее – Объект), расположенного по адресу: Санкт-Петербург, улица Жуковского, дом 5, литера А, помещение 1-Н

Район Санкт-Петербурга: Центральный

Кадастровый номер: 78:31:0001219:4000

Этаж: 1

Общая площадь: 30,8 кв.м

Входы: 1 общий со двора

Элементы благоустройства: электроснабжение, отопление, водоснабжение, канализация

Целевое назначение: нежилое

2. Акционерному обществу «Фонд имущества Санкт-Петербурга» обеспечить организацию Аукциона.

3. Проведение Аукциона осуществляется в электронной форме.

4. Установить, что:

4.1. Договор аренды Объекта заключается на 10 лет.

4.2. Начальная цена составляет 237 918,60 (двести тридцать семь тысяч девятьсот восемнадцать рублей 60 копеек) (без учета НДС).


5. Ограничения, обременения в отношении Объекта, определяемые в соответствии с заключениями уполномоченных исполнительных органов государственной власти и сведениями из Единого государственного реестра недвижимости: Объект относится к числу объектов охраняемой среды – является ценным средовым объектом. Объект расположен в границах зон охраны объектов культурного наследия на территории Санкт-Петербурга: единой зоне регулирования застройки и хозяйственной деятельности 1 (участок ОЗРЗ-1(31)).

6. Информация о наличии (отсутствии) перепланировок/переустройства Объекта, не согласованных в установленном порядке: самовольная перепланировка/переустройство.

7. Информация о наличии (отсутствии) технологического присоединения энергопринимающих устройств, необходимых для электроснабжения Объекта к электрическим сетям: отсутствует.

Заместитель
Комитета

председателя



И.В.Щукина



РАСЧЕТ

арендной платы за нежилое помещение
к договору аренды нежилого фонда

№ от г. по адресу:
191014, г. Санкт-Петербург, улица Жуковского, д. 5, литера А, помещение N 1-Н

1. СПРАВОЧНЫЕ ДАННЫЕ

1.1. Наименование предприятия, арендующего данное помещение

1.2. Существующие ограничения на использование объекта

Офисное: нет Торговое: нет Промышленное: нет

1.3. Арендваемая площадь (м.кв.): 30.80

1.4. Занимаемые этажи: 1 этаж

Тех.этаж: нет;

1.5. Состояние помещения: удовлетворительное

1.6. Вход в помещение: общий со двора

1.7. Тип здания: капитальное

1.8. Благоустройства: Водоснабжение: есть; Электроснабжение: есть;
Отопление: есть; Канализация: есть;

1.9. Коэффициент социальной значимости арендатора: 1.0

1.10. Расположение:

Зона: 1

Координата X: 115 680

Координата Y: 94 258

2. РАСЧЕТ АРЕНДНОЙ ПЛАТЫ

2.1. Расчетные коэффициенты

Базовая ставка	5 863.000
Арендный	0.700
Местоположения	1.360
Площади	1.035
Занимаемых этажей	1.000
Состояния помещения	0.740
Входа в помещение	0.950
Типа здания	1.000
Элементов благоустройства	
- водоснабжения	1.000
- канализации	1.000
- отопления	1.000
- электричества	1.000
Ставка арендной платы в РУБ. за м.кв. в год (без льгот):	4 061.183
Ставка арендной платы в РУБ. за м.кв. в год:	4 061.183

Индекс изменения размеров ставки арендной платы 1.902064023

Наилучшее использование: Офис

Арендная плата при наилучшем использовании:

Без льгот:

В год: 237 918.60 руб. в квартал: 59 479.65 руб. в месяц: 19 826.55 руб.

Средняя стоимость 1 кв.м. в год: 7 724.63 руб.

Общая арендуемая площадь по договору: 30.80 (помещений: 1)

Количество объектов в расчете: 1

Арендная плата при наилучшем использовании:

Без льгот:

В год: 237 918.60 руб. в квартал: 59 479.65 руб. в месяц: 19 826.55 руб.

С учетом коэффициента социальной значимости:

В год: 237 918.60 руб. в квартал: 59 479.65 руб. в месяц: 19 826.55 руб.

Средняя стоимость 1 кв.м. в год: 7 724.63 руб.

Дата расчета: 12.01.2026 Исполнитель: 

Мотаева Е.И.

Филиал публично-правовой компании "Роскадастр" по Санкт-Петербургу
полное наименование органа регистрации прав

Выписка из Единого государственного реестра недвижимости об основных характеристиках и зарегистрированных правах на объект недвижимости


Сведения об основных характеристиках объекта недвижимости

На основании запроса от 11.11.2025, поступившего на рассмотрение 11.11.2025, сообщаем, что согласно записям Единого государственного реестра недвижимости:


Раздел 1 Лист 1

Помещение			
вид объекта недвижимости			
Лист № 1 раздела 1	Всего листов раздела 1: 2	Всего разделов: 3	Всего листов выписки: 4
11.11.2025г. № КУВИ-001/2025-206398295			
Кадастровый номер:		78:31:0001219:4000	

Номер кадастрового квартала:	78:31:0001219
Дата присвоения кадастрового номера:	09.01.2013
Ранее присвоенный государственный учетный номер:	данные отсутствуют
Местоположение:	Санкт-Петербург, ул. Жуковского, д. 5, литера. А, пом. 1-Н
Площадь, м2:	30.8
Назначение:	Нежилое
Наименование:	данные отсутствуют
Номер, тип этажа, на котором расположено помещение, машино-место	Этаж № 1
Вид жилого помещения:	данные отсутствуют
Кадастровая стоимость, руб:	7376632.67
Кадастровые номера иных объектов недвижимости, в пределах которых расположен объект недвижимости:	78:31:0001219:3050
Виды разрешенного использования:	данные отсутствуют
Сведения об отнесении жилого помещения к определенному виду жилых помещений специализированного жилищного фонда, к жилым помещениям наемного дома социального использования или наемного дома коммерческого использования:	данные отсутствуют
Сведения о признании многоквартирного дома аварийным и подлежащим сносу или реконструкции и (или) о признании жилого помещения, в том числе жилого дома, непригодным для проживания:	данные отсутствуют
Статус записи об объекте недвижимости:	Сведения об объекте недвижимости имеют статус "актуальные, ранее учтенные"
Особые отметки:	данные отсутствуют

полное наименование должности	 ДОКУМЕНТ ПОДПИСАН ЭЛЕКТРОННОЙ ПОДПИСЬЮ Сертификат: 0091AAF5A599507BC7E6D39D2DFA052F9A Владелец: ФЕДЕРАЛЬНАЯ СЛУЖБА ГОСУДАРСТВЕННОЙ РЕГИСТРАЦИИ, КАДАСТРА И КАРТОГРАФИИ Действителен: с 16.09.2025 по 10.12.2026	инициалы, фамилия

Помещение			
вид объекта недвижимости			
Лист № 2 раздела 1	Всего листов раздела 1: 2	Всего разделов: 3	Всего листов выписки: 4
11.11.2025г. № КУВИ-001/2025-206398295			
Кадастровый номер:		78:31:0001219:4000	
Получатель выписки:		Мотаева Екатерина Игоревна, действующий(ая) на основании документа "" САНКТ-ПЕТЕРБУРГСКОЕ ГОСУДАРСТВЕННОЕ КАЗЕННОЕ УЧРЕЖДЕНИЕ "ИМУЩЕСТВО САНКТ-ПЕТЕРБУРГА"	

полное наименование должности	 ДОКУМЕНТ ПОДПИСАН ЭЛЕКТРОННОЙ ПОДПИСЬЮ Сертификат: 0091AAF5A599507BC7E6D39D2DFA052F9A Владелец: ФЕДЕРАЛЬНАЯ СЛУЖБА ГОСУДАРСТВЕННОЙ РЕГИСТРАЦИИ, КАДАСТРА И КАРТОГРАФИИ Действителен: с 16.09.2025 по 10.12.2026	инициалы, фамилия

Выписка из Единого государственного реестра недвижимости об основных характеристиках и зарегистрированных правах на объект недвижимости

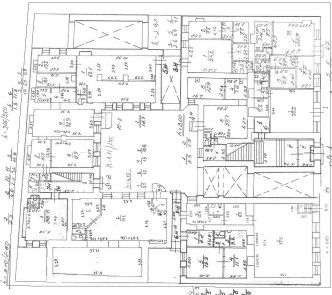
Сведения о зарегистрированных правах


Помещение			
вид объекта недвижимости			
Лист № 1 раздела 2	Всего листов раздела 2: 1	Всего разделов: 3	Всего листов выписки: 4
11.11.2025г. № КУВИ-001/2025-206398295			
Кадастровый номер:		78:31:0001219:4000	

1	Правообладатель (правообладатели):	1.1	Санкт-Петербург
	Сведения о возможности предоставления третьим лицам персональных данных физического лица:	1.1.1	данные отсутствуют
2	Вид, номер, дата и время государственной регистрации права:	2.1	Собственность 78:31:0001219:4000-78/011/2023-1 30.08.2023 07:38:05
3	Документы-основания	3.1	Выписка из Реестра собственности Санкт-Петербурга, выдан 22.08.2023
4	Сведения об осуществлении государственной регистрации сделки, права, ограничения права без необходимого в силу закона согласия третьего лица, органа:	4.1	данные отсутствуют
5	Ограничение прав и обременение объекта недвижимости:	не зарегистрировано	
6	Заявленные в судебном порядке права требования:	данные отсутствуют	
7	Сведения о возражении в отношении зарегистрированного права:	данные отсутствуют	
8	Сведения о возможности предоставления третьим лицам персональных данных физического лица	данные отсутствуют	
9	Сведения о наличии решения об изъятии объекта недвижимости для государственных и муниципальных нужд:	данные отсутствуют	
10	Сведения о невозможности государственной регистрации без личного участия правообладателя или его законного представителя:	данные отсутствуют	
11	Правопритязания и сведения о наличии поступивших, но не рассмотренных заявлений о проведении государственной регистрации права (перехода, прекращения права), ограничения права или обременения объекта недвижимости, сделки в отношении объекта недвижимости:	отсутствуют	

полное наименование должности	 ДОКУМЕНТ ПОДПИСАН ЭЛЕКТРОННОЙ ПОДПИСЬЮ Сертификат: 0091AAF5A599507BC7E6D39D2DFA052F9A Владелец: ФЕДЕРАЛЬНАЯ СЛУЖБА ГОСУДАРСТВЕННОЙ РЕГИСТРАЦИИ, КАДАСТРА И КАРТОГРАФИИ Действителен: с 16.09.2025 по 10.12.2026	инициалы, фамилия

Выписка из Единого государственного реестра недвижимости об основных характеристиках и зарегистрированных правах на объект недвижимости
План расположения помещения, машино-места на этаже (плане этажа)

Помещение			
вид объекта недвижимости			
Лист № 1 раздела 5	Всего листов раздела 5: 1	Всего разделов: 3	Всего листов выписки: 4
11.11.2025г. № КУВИ-001/2025-206398295			
Кадастровый номер: 78:31:0001219:4000		Номер этажа (этажей): 1	
<div></div>			
Масштаб 1			

полное наименование должности		ДОКУМЕНТ ПОДПИСАН ЭЛЕКТРОННОЙ ПОДПИСЬЮ	инициалы, фамилия
	Сертификат: 0091AAF5A599507BC7E6D39D2DFA052F9A		
	Владелец: ФЕДЕРАЛЬНАЯ СЛУЖБА ГОСУДАРСТВЕННОЙ РЕГИСТРАЦИИ, КАДАСТРА И КАРТОГРАФИИ Действителен: с 16.09.2025 по 10.12.2026		

СПРАВКА ДЛЯ РАСЧЕТА АРЕНДНОЙ ПЛАТЫ



1. Сведения об объекте.

Адрес объекта:

Район	Центральный	Улица	улица Жуковского
Номер дома	5	Корпус	Литера А

Описательный адрес (угловых и сквозных строений):

улица Жуковского, дом 5

Тип здания:

- ☒ Капитальное
☐ Капитальное деревянное

Тип объекта аренды:

- ☐ здание
☐ сооружение
☒ помещение(я)
☐ часть здания
☐ часть сооружения
☐ часть(и) помещения(й)

Номер объекта учета *:

1-Н

Номер помещения(й) (части(ей)), сдаваемого(ых) в аренду **:

1-Н

Занимаемые этажи:

- ☒ 1-й этаж
☐ 2-й этаж (с лифтом)
☐ 2-й этаж (без лифта)
☐ Выше 2-го (с лифтом)
☐ Выше 2-го (без лифта)
☐ Подвал (с заглублением до 1.5 м включительно)
☐ Подвал (с заглублением более 1.5 м)
☐ Цоколь (с заглублением до 0.5 м включительно)
☐ Цоколь (с заглублением более 0.5 м)

☐ Технический этаж

Элементы благоустройства здания:

- ☒ Электроснабжение
☒ Водоснабжение
☒ Отопление
☒ Канализация

Элементы благоустройства объекта учета *:

- ☒ Электроснабжение
☒ Водоснабжение
☒ Отопление
☒ Канализация

Элементы благоустройства объекта аренды **:

- ☒ Электроснабжение
☒ Отопление
☒ Водоснабжение
☒ Канализация

Входы в помещение:	Количество:	Номера по ситуационному плану:
С улицы отдельных:		
С улицы общих:		
Со двора отдельных:		
Со двора общих:	1	5
Через проходную:		

Общая площадь здания (кв. м):
 (заполняется при учете ПОН)

Общая площадь объекта учета (кв. м):

Общая площадь помещения(й) (части(ей)),
 сдаваемого в аренду на занимаемом этаже (кв.м):

Коэффициент потребительских качеств ***:

Общая площадь помещения(й) (части(ей)), сдаваемого(ых) в
 аренду на занимаемом этаже,

с учетом коэффициента потребительских качеств *** (кв. м):

Общая площадь объекта аренды (кв.м):

30.8

30.8

1-Н

30.8

Примечание:

Общая площадь объекта учета по сведениям Единого государственного реестра недвижимости: 30.8 кв.м

В 2012 году (с учетом последующих корректировок, при наличии) в филиал ФГБУ «ФКП Росреестра» по Санкт-Петербургу сведения о помещении были переданы для включения в Государственный кадастр недвижимости (с 01.01.2017 - Единый государственный реестр недвижимости) – верно/неверно (ненужное зачеркнуть)

Сведения о перепланировке и т.д.

Характеристики объекта аренды и тип входа в объект аренды указаны согласно Выписке из ЕГРН

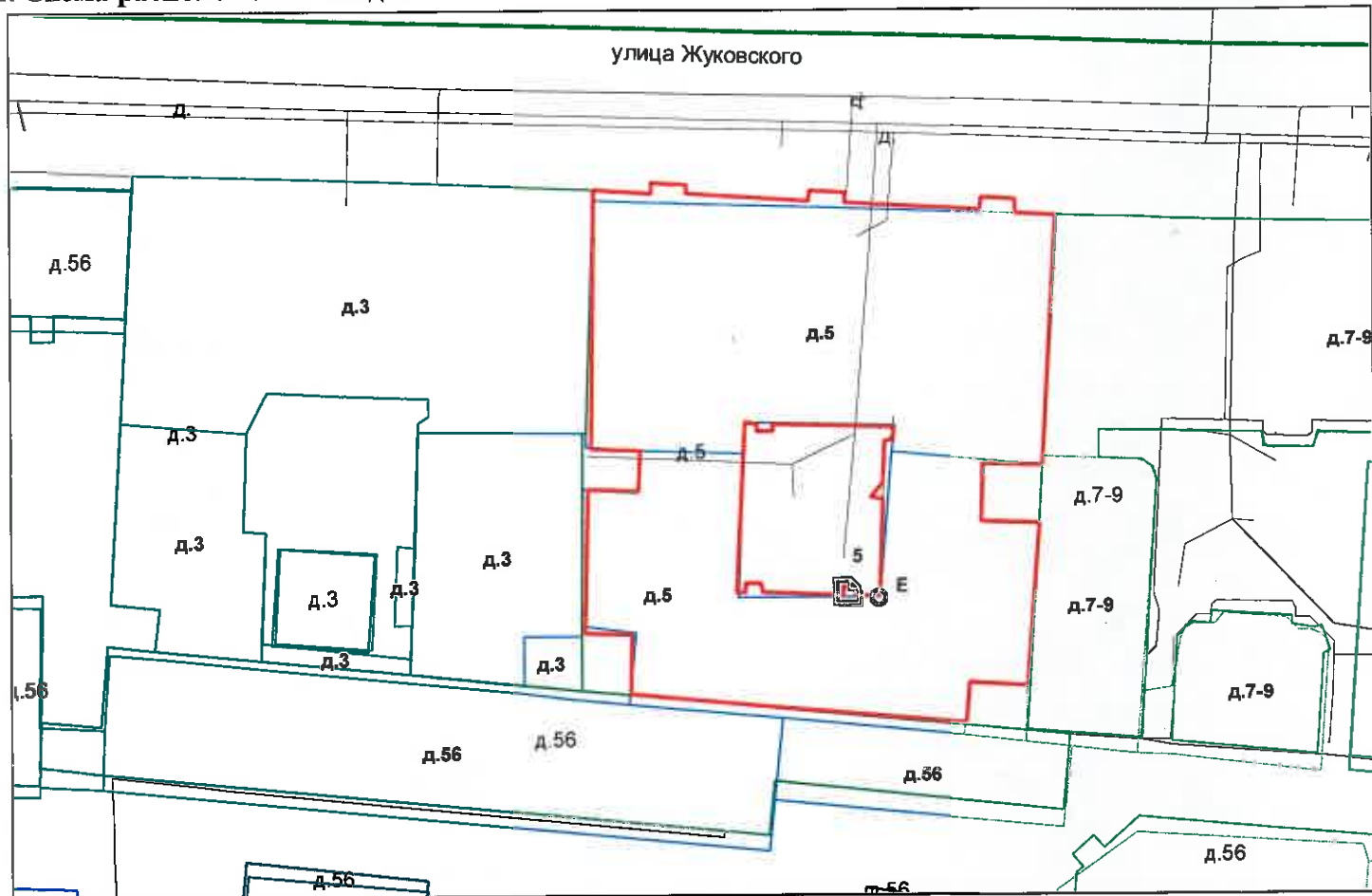
№ КУВИ-001/2025-200161912 от 30.10.2025 на основании обращения Комитета имущественных отношений Санкт-Петербурга № 05-10-43530/25-0-0 от 31.10.2025. Элементы благоустройства объекта аренды указаны согласно Акту обследования объекта нежилого фонда Комитета по контролю за имуществом Санкт-Петербурга б/н от 19.09.2025 на основании обращения Комитета имущественных отношений Санкт-Петербурга № 05-10-43530/25-0-0 от 31.10.2025.

* не заполняется при учете первичного объекта недвижимости

** не заполняется, если объектом аренды является здание, сооружение

*** не заполняется, если объект аренды соответствует объекту учета

2. Схема расположения входов.



— границы строения

Дополнительные сведения о строении:

3. Ведомость координат центров входов.

№ п/п	Характерная точка	№ вх.	Координаты центра входа		Примечание
			X, м	Y, м	
1	Е	5	115680.67	94258.21	

Исполнитель: Саскевич У.О.

Начальник ПИБ Центральное
департамента кадастровой
деятельности:

Дата: 11 ноября 2025 года

В.Б.Митичева

Район:

Центральный



Всего пронумеровано и
пронумеровано 2 листа(ов)
«14» 11 2025г.
Начальник ПИБ Центральное
департамент кадастровой
деятельности
В.Б. Митичева



Санкт-Петербургское государственное казенное учреждение
«Имущество Санкт-Петербурга»
Отдел проведения проверок и обследований
земельных участков и объектов нежилого фонда

Акт обследования объекта нежилого фонда

г. Санкт-Петербург

«18» ноября 2025 г.

1. Адрес: г. Санкт-Петербург, ул. Жуковского, д. 5, лит. А, пом. 1-Н.
2. Площадь: 30.8 кв. м.
3. Этаж: 1
4. Вход: общий со двора
5. Кадастровый номер: 78:31:0001219:4000
6. Состояние: удовлетворительное
7. Элементы благоустройства: визуально выявлены элементы электроснабжения, отопления, водоснабжения, канализации
8. Обследование проводилось с использованием документов технического и кадастрового учета: поэтажный план из выписки ЕГРН от 11.11.2025 г.
9. В результате обследования объекта нежилого фонда установлено:
Помещение не используется свободно от имущества третьих лиц, захламлено.
В ч.п.2 демонтировано сантехническое оборудование (раковина) (фото 14).
В ч.п.2 установлено сантехническое оборудование (ванна) (фото 14).
Визуально выявлены перепланировки:
в ч.п.1 установлены перегородки с дверьми, образованы новые ч.п.(фото 5-13).

Лицо, ответственное за обеспечение доступа:

Приложение: материалы фотофиксации на 3л.

Инспектор по обследованию ОНФ
отдела проведения проверок и обследований
земельных участков и объектов нежилого фонда
СПб ГКУ «Имущество Санкт-Петербурга»

Сыченко Э.А.
(ФИО)



**Санкт-Петербургское государственное казенное учреждение
«Имущество Санкт-Петербурга»
Отдел проведения проверок и обследований
земельных участков и объектов нежилого фонда**

Акт осмотра объекта нежилого фонда от 18.11.2025, расположенного по адресу:
Санкт-Петербург, ул. Жуковского, д. 5, лит. А, пом. 1-Н.

Фото №1



Фото №2



Фото №3 (общий со двора)



Фото №4 (вход в помещение)



Фото №5 (ч.п.1)



Фото №6 (ч.п.1)



**Санкт-Петербургское государственное казенное учреждение
«Имущество Санкт-Петербурга»
Отдел проведения проверок и обследований
земельных участков и объектов нежилого фонда**

Акт осмотра объекта нежилого фонда от 18.11.2025, расположенного по адресу:
Санкт-Петербург, ул. Жуковского, д. 5, лит. А, пом. 1-Н.

Фото №7 (ч.п.1)



Фото №8 (ч.п.1)



Фото №9 (ч.п.1)



Фото №10 (ч.п.1)



Фото №11 (ч.п.1)




Фото №12 (ч.п.1)



**Санкт-Петербургское государственное казенное учреждение
«Имущество Санкт-Петербурга»
Отдел проведения проверок и обследований
земельных участков и объектов нежилого фонда**

Акт осмотра объекта нежилого фонда от 18.11.2025, расположенного по адресу:
Санкт-Петербург, ул. Жуковского, д. 5, лит. А, пом. 1-Н.

Фото №13 (ч.п.1)



Фото №14 (ч.п.2)



Фото №15 (ч.п.2)





ПРАВИТЕЛЬСТВО САНКТ-ПЕТЕРБУРГА
КОМИТЕТ ПО ГОСУДАРСТВЕННОМУ
КОНТРОЛЮ, ИСПОЛЬЗОВАНИЮ
И ОХРАНЕ ПАМЯТНИКОВ ИСТОРИИ
И КУЛЬТУРЫ

САНКТ-ПЕТЕРБУРГСКОЕ
ГОСУДАРСТВЕННОЕ КАЗЕННОЕ
УЧРЕЖДЕНИЕ
"ЦЕНТР ИНФОРМАЦИОННОГО
ОБЕСПЕЧЕНИЯ ОХРАНЫ ОБЪЕКТОВ
КУЛЬТУРНОГО НАСЛЕДИЯ"
(СПб ГКУ ЦИОООКН)

ул. Зодчего Росси, д. 1-3, литера А, помещ. 23-Н,
Санкт-Петербург, 191023
тел. (812) 417-22-30

<http://cioookn.kgiop.gov.spb.ru>

Email: cioookn@kgiop.gov.spb.ru

ОКПО 13826090 ОГРН 1129847027530

ИНН/КПП 7840482916/784001001

Заместителю директора СПб ГКУ
«Имущество Санкт-Петербурга»

Очкивской О.С.

№01-43-28874/25-0-1 от 13.11.2025

№ 01-43-28874/25-0-0 от 13.11.2025

На № 04-07-27339/25-0-0 от 13.11.2025

На Ваше обращение сообщаем, что объект по адресу: **г. Санкт-Петербург, улица Жуковского, дом 5, литера А** не относится к числу объектов (выявленных объектов) культурного наследия. Согласно Закону Санкт-Петербурга от 19.01.2009 N 820-7 (в редакции, вступившей в силу 26.02.2025) «О границах объединенных зон охраны объектов культурного наследия, расположенных на территории Санкт-Петербурга, режимах использования земель и требованиях к градостроительным регламентам в границах указанных зон» (далее – Закон) относится к числу объектов охраняемой среды – является ценным средовым объектом.

Объект расположен в границах зон охраны объектов культурного наследия на территории Санкт-Петербурга: единой зоне регулирования застройки и хозяйственной деятельности 1 (участок ОЗРЗ-1(31)).

Требования по сохранению объектов охраняемой среды и режим использования земель в границах зон охраны объектов культурного наследия на территории Санкт-Петербурга установлены вышеуказанным Законом.

Начальник отдела информации об
объектах культурного наследия и
режимах зон охраны



ДОКУМЕНТ ПОДПИСАН
ЭЛЕКТРОННОЙ ПОДПИСЬЮ

Сертификат 6A7E63645C497806FD6B096CDBA48388

Владелец Коробкова Елена Валентиновна

Действителен с 12.02.2025 по 08.05.2026

Е.В. Коробкова

Сырцова Е.П.
(812) 417-43-46



10. 12. 2025



МЧС РОССИИ

**ГЛАВНОЕ УПРАВЛЕНИЕ
МИНИСТЕРСТВА РОССИЙСКОЙ ФЕДЕРАЦИИ
ПО ДЕЛАМ ГРАЖДАНСКОЙ ОБОРОНЫ,
ЧРЕЗВЫЧАЙНЫМ СИТУАЦИЯМ И ЛИКВИДАЦИИ
ПОСЛЕДСТВИЙ СТИХИЙНЫХ БЕДСТВИЙ
ПО Г. САНКТ-ПЕТЕРБУРГУ
(Главное управление МЧС России
по г. Санкт-Петербургу)**

ул. Большая Морская, д. 40, лит. А
г. Санкт-Петербург, 190031
тел. (812) 718-25-05, факс (812) 571-53-34
02.12.2025 № **ИВ-130-16772**

На № 04-21-27343/25-0-0 от 13.11.2025

**Заместителю директора
СПб ГКУ «Имущество
Санкт-Петербурга»**

Очкивской О.С.

**ул. Новгородская, д. 20, лит. А,
Санкт-Петербург, 191124**

О предоставлении учетных данных

Уважаемая Ольга Сергеевна!

Главное управление МЧС России по г. Санкт-Петербургу на Ваш запрос сообщает, что по итогам инвентаризации защитных сооружений гражданской обороны 2024 года, проведенной в соответствии с Постановлением Правительства Санкт-Петербурга от 28.10.2024 №926, объект недвижимости, расположенный по адресу: Санкт-Петербург, ул. Жуковского, д. 5, лит. А, пом. 1-Н, не является защитным сооружением гражданской обороны.

**Заместитель начальника Главного управления
(по гражданской обороне и защите населения)**

Е.В. Цыганов



**ДОКУМЕНТ ПОДПИСАН
ЭЛЕКТРОННОЙ ПОДПИСЬЮ**

00BC7128349BF0436808A8DF9D9B228012
Владелец: Цыганов Егор Вячеславович
Действителен с 14.07.2025 по 07.10.2026

Петроченков Сергей Владимирович
8 (812) 247-09-95

**СПб ГКУ «Имущество СПб»
№ 04-21-63485/25-0-0
от 10.12.2025**

