

Краткие данные отчета об оценке рыночной стоимости объекта недвижимого имущества по адресу: Санкт-Петербург, город Красное Село, Октябрьская улица, дом 13А, кадастровый номер 78:40:0009038:18 с относящимся к нему земельным участком по адресу: Российская Федерация, Санкт-Петербург, внутригородское муниципальное образование города федерального значения Санкт-Петербурга город Красное Село, Октябрьская улица, земельный участок 13, кадастровый номер 78:40:0009053:416

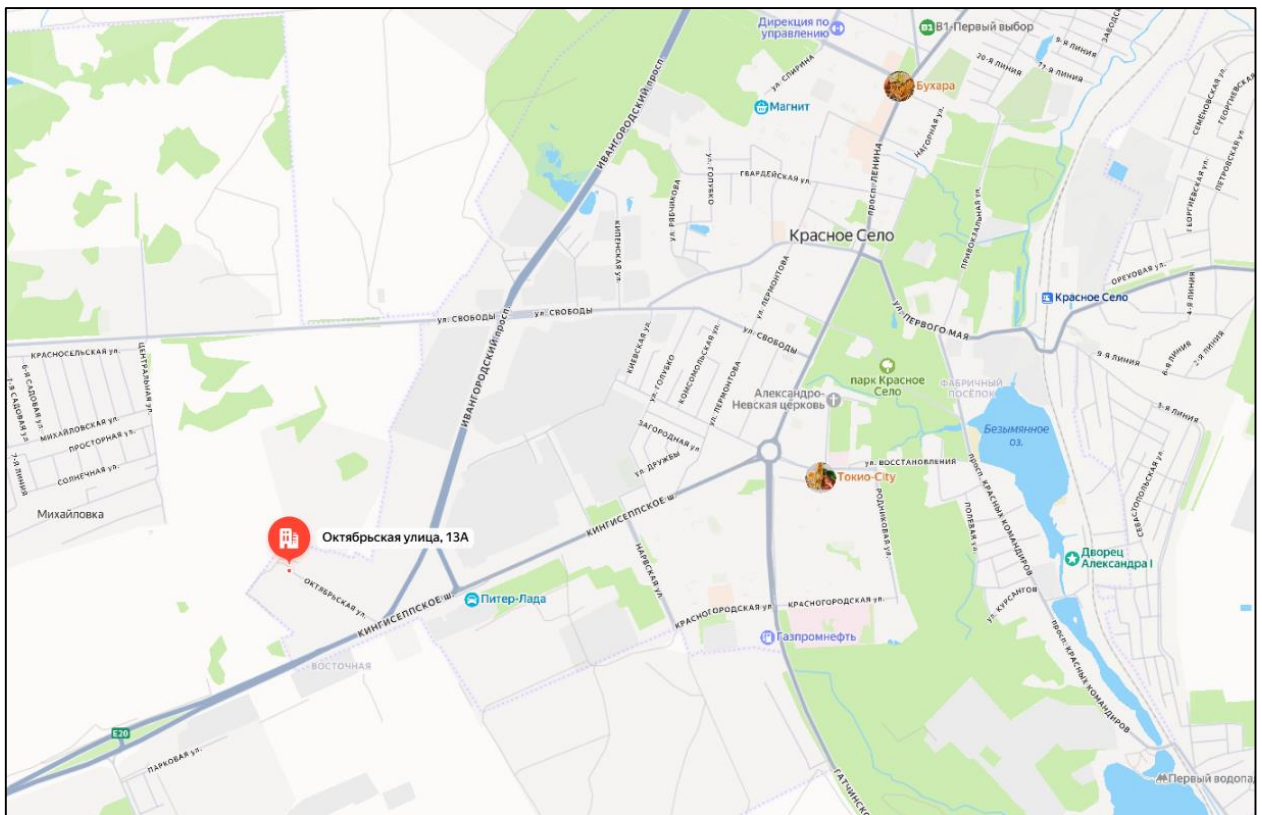
1. Данные об отчете:

- 1.1. Дата проведения оценки: 24.12.2025.
- 1.2. Оцениваемые права – право собственности.

2. Описание объекта оценки:

Описание объекта оценки, расположенного по адресу: Санкт-Петербург, город Красное Село, Октябрьская улица, дом 13А.

2.1. Карта местоположения объекта:



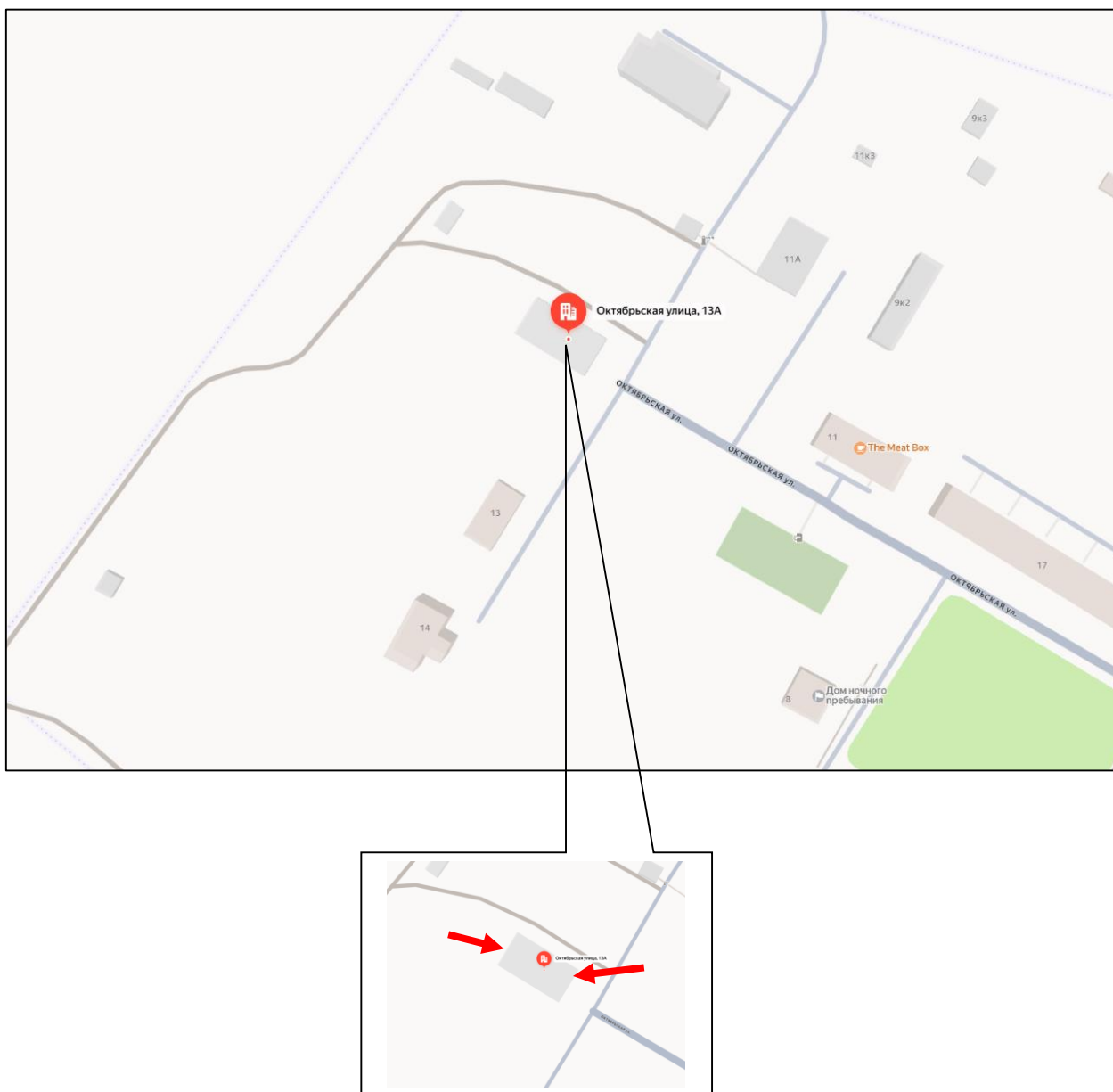


Рисунок 1. Локальное местоположение

➡ – отдельный вход с улицы и со двора



2.2. Общие характеристики нежилого здания:



Фото здания


Тип здания	Нежилое здание
Кадастровый номер	78:40:0009038:18
Кадастровая стоимость, руб.	17 387 576,76
Удельный показатель кадастровой стоимости, руб/кв.м	68 266,89
Материал ¹	Кирпичный
Общая площадь, кв. м ¹	254,7
Состояние по осмотру ²	Неудовлетворительное
Год постройки ¹	1950
Год последнего ремонта	-
Этажность (в том числе подземная) ¹	1
Наличие подвала/цоколя	-
Наличие надстройки, мансарды, чердака, технического этажа	-
Вход	Отдельный вход с улицы и со двора
Окна (количество, направленность)	Присутствуют по периметру (заколочены)
Инженерная обеспеченность	Отсутствует ³
Текущее использование	Здание не используется, частично разрушено, затянута строительной сеткой. Оконные и дверные проемы зашиты, кровля обрушена.
Данные о перепланировках	Нет данных
Высота пол – потолок, м ⁴	3,95

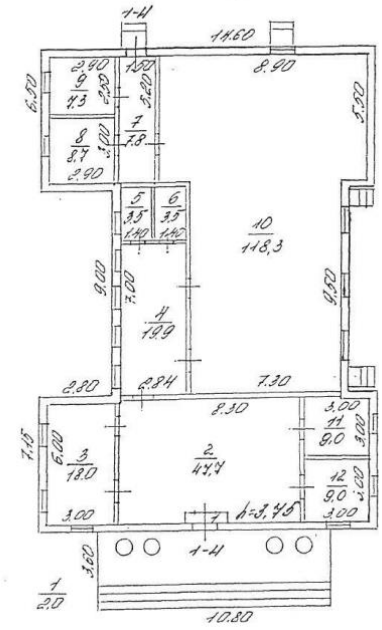
¹ По данным Выписки из ЕГРН и Технического паспорта.

² Физическое состояние здания установлено согласно данным акта осмотра СПб ГКУ «Имущество Санкт-Петербурга» и визуального осмотра

³ Наличие инженерных коммуникаций установлено согласно данным акта осмотра СПб ГКУ «Имущество Санкт-Петербурга» и визуального осмотра

⁴ По данным Технического паспорта

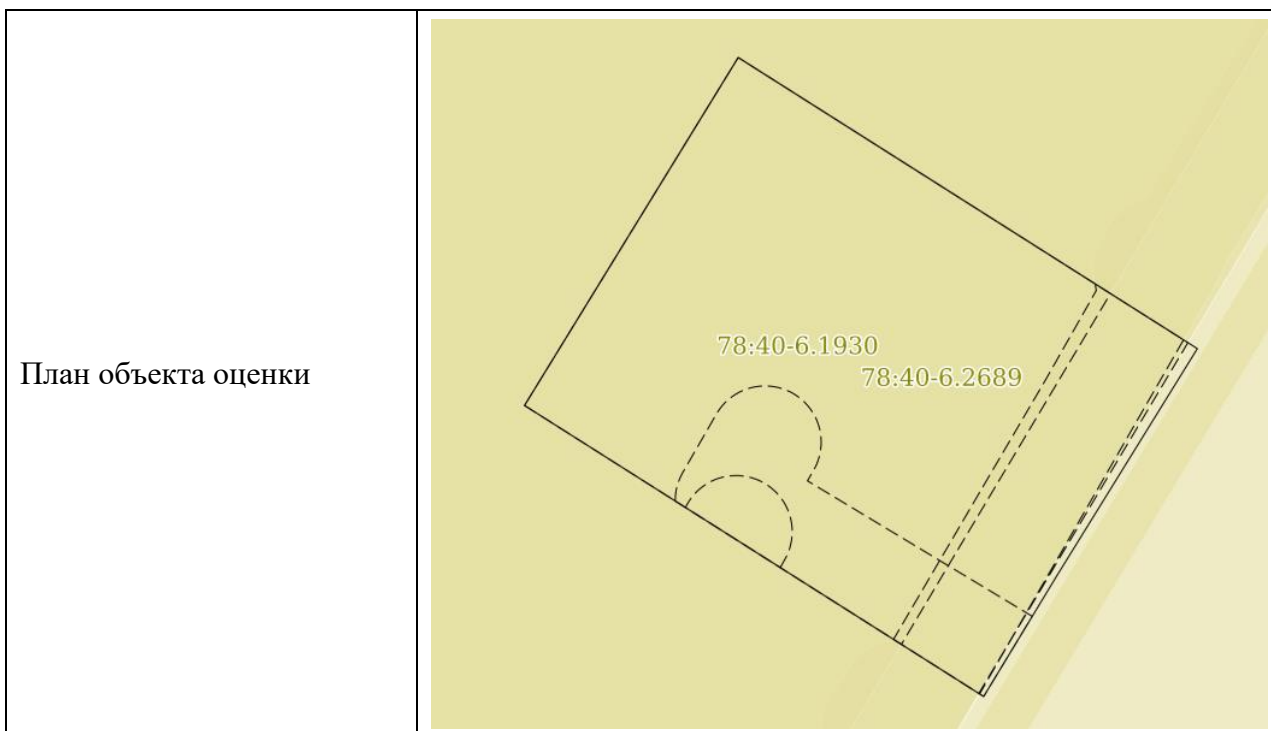


<p>План объекта оценки</p>	<p>План 1 этажа</p> 
----------------------------	--

2.3. Общие характеристики земельного участка:

Вид объекта	Земельный участок
Местоположение	Российская Федерация, Санкт-Петербург, внутригородское муниципальное образование города федерального значения Санкт-Петербурга город Красное Село, Октябрьская улица, земельный участок 13
Кадастровый номер объекта	78:40:0009053:416
Кадастровая стоимость, руб.	1 031 938,81
Удельный показатель кадастровой стоимости, руб/кв.м	586,66
Общая площадь, кв. м	1 759
Категория земель	Земли населенных пунктов
Виды разрешенного использования	Объекты культурно-досуговой деятельности
Инженерные коммуникации	Визуально коммуникации не выявлены Микрорайон обеспечен электроснабжением, водоснабжением, канализацией, теплоснабжением и газоснабжением
Форма участка, рельеф	Прямоугольная, с ровным рельефом





2.4. Обременения объекта:

Согласно распоряжению Комитета имущественных отношений Санкт-Петербурга № 3607-РЗ от 10.12.2025, об условиях приватизации объекта нежилого фонда по адресу: Санкт-Петербург, город Красное Село, Октябрьская улица, дом 13А одновременно с отчуждением земельного участка, собственник обязан соблюдать (выполнять) ограничения (обременения), сведения о которых содержатся в региональной информационной системе «Геоинформационная система Санкт-Петербурга», Едином государственной реестре недвижимости:

- В соответствии со служебной запиской № ИАО—269/25 от 06.10.2025 О предоставлении сведений из региональной информационной системы «Геоинформационная система Санкт-Петербурга»: На испрашиваемую территорию распространяются следующие ограничения (обременения) в использовании: которые будут уточнены при проведении работ по межеванию: зона минимально допустимых расстояний от объектов газоснабжения, охранная зона водопроводных сетей, охранная зона канализационных сетей, пятая подзона приаэродромной территории, третья подзона приаэродромной территории, четвертая подзона приаэродромной территории.
- В соответствии с Законом Санкт-Петербурга от 19.01.2009 № 820-7 «О границах объединенных зон охраны объектов культурного наследия, расположенных на территории Санкт-Петербурга, режимах использования земель и требованиях к градостроительным регламентам в границах указанных зон» Здание и Земельный участок расположены вне зон охраны объектов культурного наследия.

2.4.1. Обременения нежилого здания:

Согласно Выписке из Единого государственного реестра недвижимости об основных характеристиках и зарегистрированных правах на объект недвижимости № КУВИ-001/2025-143493243 от 22.07.2025, на рассматриваемое здание ограничений прав и обременений не зарегистрировано.

Согласно справке КГИОП № 01-43-22804/25-0-1 от 08.09.2025 объект по адресу: Санкт-Петербург, Красное Село, Октябрьская улица, дом 13А не относится к числу объектов (выявленных объектов) культурного наследия. Объект расположен вне границ зон охраны и защитных зон объектов культурного наследия на территории Санкт-Петербурга.

Здание не относится к числу объектов охраняемой среды (построено после 1917 года согласно данным выписки из Единого государственного реестра недвижимости об основных характеристиках и зарегистрированных правах на объект недвижимости).

Согласно письму Главного управления МЧС России по Санкт-Петербургу № ИВ-130-13334 от 17.09.2025 объект по адресу: Санкт-Петербург, город Красное Село, Октябрьская улица, дом 13А, не является защитным сооружением гражданской обороны.

2.4.2. Обременения земельного участка:

Согласно Выписке из Единого государственного реестра недвижимости об основных характеристиках и зарегистрированных правах на объект недвижимости № КУВИ-001/2025-143493240 от 22.07.2025, на рассматриваемый земельный участок ограничений прав и обременений не зарегистрировано.

Согласно разделу 4.1 выписки из ЕГРН зарегистрированы следующие ограничения в использовании или ограничения права на объект недвижимости или обременения объекта недвижимости:

Учетный номер части	Площадь, кв.м.	Содержание ограничения в использовании или ограничения права на объект недвижимости или обременения объекта недвижимости
-	Весь	вид ограничения прав на земельный участок, предусмотренные статьей 56 Земельного кодекса Российской Федерации; срок действия: с 04.02.2025; реквизиты документа-основания: выписка из распоряжения от 12.01.2018 № 2с выдан: Федеральная служба безопасности Российской Федерации. вид ограничения (обременения): ограничения прав на земельный участок, предусмотренные статьей 56 Земельного кодекса Российской Федерации; срок действия: с 04.02.2025; реквизиты документа-основания: приказ "О типовых правилах охраны коммунальных тепловых сетей" от 17.08.1992 № 197 выдан: Минстрой РФ. вид ограничения (обременения): ограничения прав на земельный участок, предусмотренные статьей 56 Земельного кодекса Российской Федерации; срок действия: с 04.02.2025; реквизиты документа-основания: решение от 18.08.2021 № А56-42324/2021 выдан: Арбитражный суд города Санкт-Петербурга и Ленинградской области. вид ограничения (обременения): ограничения прав на земельный участок, предусмотренные статьей 56 Земельного кодекса Российской Федерации; срок действия: с 04.02.2025; реквизиты документа-основания: приказ от 23.12.2021 № 985-П выдан: Федеральное агентство воздушного транспорта Министерства транспорта Российской Федерации. вид ограничения (обременения): ограничения прав на земельный участок, предусмотренные статьей 56 Земельного кодекса Российской Федерации; срок действия: с 04.02.2025; реквизиты документа-основания: приказ от 23.12.2021 № 985-П выдан: Федеральное агентство воздушного транспорта Министерства транспорта Российской Федерации. вид ограничения (обременения): ограничения прав на земельный участок, предусмотренные статьей 56 Земельного кодекса Российской Федерации; срок действия: с 04.02.2025; реквизиты документа-основания: приказ от 23.12.2021 № 985-П выдан: Федеральное агентство воздушного транспорта Министерства транспорта Российской Федерации. вид ограничения (обременения): ограничения прав на земельный участок, предусмотренные статьей 56 Земельного кодекса Российской Федерации; срок действия: с 04.02.2025; реквизиты документа-основания: решение от 18.08.2021 № А56-42324/2021 выдан: Арбитражный суд города Санкт-Петербурга и Ленинградской области. вид ограничения (обременения): ограничения прав на земельный участок, предусмотренные статьей 56 Земельного кодекса Российской Федерации; срок действия не установлен. вид ограничения (обременения): ограничения прав на земельный участок, предусмотренные статьей 56 Земельного кодекса Российской Федерации; срок действия не установлен.
78:40:000 9053:416/ 1 326	326	вид ограничения (обременения): ограничения прав на земельный участок, предусмотренные статьей 56 Земельного кодекса Российской Федерации; Срок действия: не установлен; реквизиты документа-основания: приказ "О типовых правилах охраны коммунальных тепловых сетей" от 17.08.1992 № 197 выдан: Минстрой РФ ; Содержание ограничения (обременения): Ограничения предусмотрены п. 5, 6. Типовых правил охраны коммунальных тепловых сетей, утверждено Приказом Министерства Архитектуры, строительства и жилищно-коммунального хозяйства Российской Федерации от 17.08.1992 № 197, а именно:

		<p>п. 5. В пределах охранных зон тепловых сетей не допускается производить действия, которые могут повлечь нарушения в нормальной работе тепловых сетей, их повреждение, несчастные случаи или препятствующие ремонту: размещать автозаправочные станции, хранилища горюче-смазочных материалов, складировать агрессивные химические материалы; загромождать подходы и подъезды к объектам и сооружениям тепловых сетей, складировать тяжелые и громоздкие материалы, возводить временные строения и заборы; устраивать спортивные и игровые площадки, неорганизованные рынки, остановочные пункты общественного транспорта, стоянки всех видов машин и механизмов, гаражи, огороды и т.п.; устраивать всякого рода свалки, разжигать костры, сжигать бытовой мусор или промышленные отходы; производить работы ударными механизмами, производить сброс и слив едких и коррозионно-активных веществ и горюче-смазочных материалов; проникать в помещения павильонов, центральных и индивидуальных тепловых пунктов посторонним лицам; открывать, снимать, засыпать люки камер тепловых сетей; сбрасывать в камеры мусор, отходы, снег и т.д.; снимать покровный металлический слой тепловой изоляции; разрушать тепловую изоляцию; ходить по трубопроводам надземной прокладки (переход через трубы разрешается только по специальным переходным мостикам); занимать подвалы зданий, особенно имеющих опасность затопления, в которых проложены тепловые сети или оборудованы тепловые вводы под мастерские, склады, для иных целей; тепловые вводы в здания должны быть загерметизированы. п.6. В пределах территории охранных зон тепловых сетей без письменного согласия предприятий и организаций, в ведении которых находятся эти сети, запрещается: производить строительство, капитальный ремонт, реконструкцию или снос любых зданий и сооружений; производить земляные работы, планировку грунта, посадку деревьев и кустарников, устраивать монументальные клумбы; производить погрузочно-разгрузочные работы, а также работы, связанные с разбиванием грунта и дорожных покрытий; сооружать переезды и переходы через трубопроводы тепловых сетей.; Реестровый номер границы: 78:40-6.2655; Вид объекта реестра границ: Зона с особыми условиями использования территории;</p>
78:40:000 9053:416/ 2	1733	<p>вид ограничения (обременения): ограничения прав на земельный участок, предусмотренные статьей 56 Земельного кодекса Российской Федерации; Срок действия: не установлен; реквизиты документа-основания: решение от 18.08.2021 № А56-42324/2021 выдан: Арбитражный суд города Санкт-Петербурга и Ленинградской области; Содержание ограничения (обременения): В соответствии с п. 1 таб. 4 СП 36.13330.2012, Актуализированная редакция СНиП 2.05.06-85* Минимальные расстояния от магистральных трубопроводов до зданий, строений и сооружений, не относящихся к объектам магистральных трубопроводов - в границах зон минимальных расстояний магистральных трубопроводов не допускается размещение и строительство на расстоянии 150 м от оси магистрального трубопровода в каждую сторону следующих объектов: Городов и других населенных пунктов; коллективных садов с садовыми домиками, дачных поселков; отдельных промышленных и сельскохозяйственных предприятий; тепличных комбинатов и хозяйств; птицефабрик; молокозаводов; карьеров разработки полезных ископаемых; гаражей и открытых стоянок для автомобилей индивидуальных владельцев на количество автомобилей более 20; отдельно стоящих зданий с массовым скоплением людей (школы, больницы, клубы, детские сады и ясли, вокзалы и т. д.); жилых зданий 3 этажные и выше; железнодорожных станций; аэропортов; морских и речных портов и пристаней; гидроэлектростанций; гидротехнических сооружений морского и речного транспорта; очистных сооружений и насосных станций водопроводных, не относящихся к магистральному трубопроводу; мостов железных дорог общей сети и автомобильных дорог категорий I и II с пролетом свыше 20 м (при прокладке нефтепроводов и нефтепродуктопроводов ниже мостов по течению); складов легковоспламеняющихся и горючих жидкостей и газов с объемом хранения свыше 1000 м³; автозаправочных станций; мачт (башен) и сооружений многоканальной радиорелейной линии технологической связи трубопроводов, мачт (башен) и сооружений многоканальной радиорелейной линии связи операторов связи – владельцев коммуникаций.; Реестровый номер границы: 78:40-6.1930; Вид объекта реестра границ: Зона с особыми условиями использования территории; Вид зоны по документу: Зона минимальных расстояний до объекта "Линейное сооружение - Магистральный газопровод Кохтла-Ярве-Санкт-Петербург 2 нитка в составе: Газопровод 141,8 2н. от 56-197,8 км протяженностью 141800 м; 2. ВЛС Кипень-Ропша протяженностью 39900 м."; Тип зоны: Иная зона с особыми условиями использования территории.</p>

78:40:000 9053:416/ 3	1436	<p>вид ограничения (обременения): ограничения прав на земельный участок, предусмотренные статьей 56 Земельного кодекса Российской Федерации; Срок действия: не установлен; реквизиты документа-основания: решение от 18.08.2021 № А56-42324/2021 выдан: Арбитражный суд города Санкт-Петербурга и Ленинградской области; Содержание ограничения (обременения): В соответствии с п. 1 таб. 4 СП 36.13330.2012, Актуализированная редакция СНиП 2.05.06-85* Минимальные расстояния от магистральных трубопроводов до зданий, строений и сооружений, не относящихся к объектам магистральных трубопроводов - в границах зон минимальных расстояний магистральных трубопроводов не допускается размещение и строительство на расстоянии 150 м от оси магистрального трубопровода в каждую сторону следующих объектов: Городов и других населенных пунктов; коллективных садов с садовыми домиками, дачных поселков; отдельных промышленных и сельскохозяйственных предприятий; тепличных комбинатов и хозяйств; птицефабрик; молокозаводов; карьеров разработки полезных ископаемых; гаражей и открытых стоянок для автомобилей индивидуальных владельцев на количество автомобилей более 20; отдельные стоящих зданий с массовым скоплением людей (школы, больницы, клубы, детские сады и ясли, вокзалы и т. д.); жилых зданий 3 этажные и выше; железнодорожных станций; аэропортов; морских и речных портов и пристаней; гидроэлектростанций; гидротехнических сооружений морского и речного транспорта; очистных сооружений и насосных станций водопроводных, не относящихся к магистральному трубопроводу; мостов железных дорог общей сети и автомобильных дорог категорий I и II с пролетом свыше 20 м (при прокладке нефтепроводов и нефтепродуктопроводов ниже мостов по течению); складов легковоспламеняющихся и горючих жидкостей и газов с объемом хранения свыше 1000 м3; автозаправочных станций; мачт (башен) и сооружений многоканальной радиорелейной линии технологической связи трубопроводов, мачт (башен) и сооружений многоканальной радиорелейной линии связи операторов связи – владельцев коммуникаций.; Реестровый номер границы: 78:40-6.1903; Вид объекта реестра границ: Зона с особыми условиями использования территории; Вид зоны по документу: Зона минимальных расстояний до объекта "Линейное сооружение - Магистральный газопровод Кохтла-Ярве-Санкт-Петербург 1 нитка в составе: газопровод протяженностью 132472 м, ВЛС от границы республики Эстония до ст. Бронева протяженностью 145000м."; Тип зоны: Иная зона с особыми условиями использования территории</p>
78:40:000 9053:416/ 4	314	<p>вид ограничения (обременения): ограничения прав на земельный участок, предусмотренные статьей 56 Земельного кодекса Российской Федерации; Срок действия: не установлен; Содержание ограничения (обременения): Охранная зона водопроводных сетей</p>
78:40:000 9053:416/ 5	45	<p>вид ограничения (обременения): ограничения прав на земельный участок, предусмотренные статьей 56 Земельного кодекса Российской Федерации; Срок действия: не установлен; Содержание ограничения (обременения): Охранная зона канализационных сетей</p>
-	Весь	<p>вид ограничения (обременения): ограничения прав на земельный участок, предусмотренные статьей 56 Земельного кодекса Российской Федерации; Срок действия: не установлен; реквизиты документа-основания: выписка из распоряжения от 12.01.2018 № 2с выдан: Федеральная служба безопасности Российской Федерации; Содержание ограничения (обременения): Ограничения устанавливаются в соответствии Постановлением Правительства РФ от 5 мая 2014 г. N 405 "Об установлении запретных и иных зон с особыми условиями использования земель для обеспечения функционирования военных объектов Вооруженных Сил Российской Федерации, других войск, воинских формирований и органов, выполняющих задачи в области обороны страны". На территории зоны охраняемого военного объекта строительство объектов капитального строительства, ввод в эксплуатацию оборудования, создающего искусственные, в том числе индустриальные, радиопомехи, а также размещение и эксплуатация стационарного или переносного приема-передающего оборудования с мощностью передатчиков более 5 Вт осуществляются исключительно по согласованию с федеральным органом исполнительной власти (федеральным государственным органом), в ведении которого находится военный объект. При этом параметры электромагнитной совместимости оборудования, создающего радиопомехи военному объекту, определяются по внешней границе зоны охраняемого военного объекта. На территории зоны охраняемого военного объекта не допускается ликвидация дорог и переправ, а также осушение и отведение русел рек.; Реестровый номер границы: 78:40-6.2689; Вид объекта реестра границ: Зона с особыми условиями использования территории; Вид зоны по документу: Зона</p>

		охраняемого военного объекта; Тип зоны: Зона охраняемого военного объекта, охранный зона военного объекта, запретные и специальные зоны, устанавливаемые в связи с размещением указанных объектов
-	Весь	<p>вид ограничения (обременения): ограничения прав на земельный участок, предусмотренные статьей 56 Земельного кодекса Российской Федерации; Срок действия: не установлен; реквизиты документа-основания: приказ от 23.12.2021 № 985-П выдан: Федеральное агентство воздушного транспорта Министерства транспорта Российской Федерации; Содержание ограничения (обременения): В соответствии с пп. в) п.2 Правил выделения на ПТ подзон, утвержденных постановлением Правительства РФ от 02.12.2017 №1460, в границах третьей подзоны устанавливаются следующие ограничения использования объектов недвижимости и осуществления деятельности: <input type="checkbox"/>запрещается размещать объекты, высота которых превышает ограничения, установленные уполномоченным федеральным органом при установлении соответствующей ПТ. В границах третьей подзоны устанавливаются ограничения высоты, соответствующие следующим поверхностям ограничения препятствий, указанным в ФАП-262 «Требования, предъявляемые к аэродромам, предназначенным для взлета, посадки, руления и стоянки гражданских воздушных судов»: <input type="checkbox"/>Поверхность захода на посадку для ВПП 10L; <input type="checkbox"/>Поверхность взлета для ВПП 28R; <input type="checkbox"/>Поверхность захода на посадку для ВПП 28R; <input type="checkbox"/>Поверхность взлета для ВПП 10L; <input type="checkbox"/>Поверхность захода на посадку для ВПП 28L; <input type="checkbox"/>Поверхность взлета для ВПП 10R; <input type="checkbox"/>Поверхность захода на посадку для ВПП 10R; <input type="checkbox"/>Поверхность взлета для ВПП 28L; <input type="checkbox"/>Переходная поверхность для ВПП 10L/28R; <input type="checkbox"/>Переходная поверхность для ВПП 10R/28L; <input type="checkbox"/>Внутренняя горизонтальная поверхность; <input type="checkbox"/>Коническая поверхность; <input type="checkbox"/>Внешняя горизонтальная поверхность. Запрещается размещать объекты, функциональное назначение которых не требует их размещения вблизи ВПП, высота которых превышает поверхность захода на посадку, поверхность взлета, коническую поверхность, внутреннюю горизонтальную поверхность, переходную поверхность, внешнюю горизонтальную поверхность, определяемые согласно требованиям Федеральных авиационных правил «Требования, предъявляемые к аэродромам, предназначенным для взлета, посадки, руления и стоянки гражданских воздушных судов» утвержденных приказом Минтранса России от 25.08.2015 №262. Для каждой обозначенной поверхности устанавливаются ограничения по абсолютной максимальной высоте размещаемого объекта. В случае если ограничения в других подзонах, входящих в состав ПТ аэродрома Санкт-Петербург (Пулково), устанавливают меньшую допустимую высоту, чем в третьей подзоне, то ограничения, требующие меньшую высоту застройки, имеют приоритет. Ограничения, устанавливаемые в третьей подзоне, не ограничивают размещение объектов, функциональное назначение которых требует их размещения в первой и второй подзонах. Ограничения, требующие меньшую высоту застройки, имеют приоритет.; Реестровый номер границы: 78:00-6.528; Вид объекта реестра границы: Зона особыми условиями использования территории; Вид зоны по документу: Третья подзона приаэродромной территории аэродрома Санкт-Петербурга (Пулково); Тип зоны: Охранный зона транспорта</p>
-	Весь	<p>вид ограничения (обременения): ограничения прав на земельный участок, предусмотренные статьей 56 Земельного кодекса Российской Федерации; Срок действия: не установлен; реквизиты документа-основания: приказ от 23.12.2021 № 985-П выдан: Федеральное агентство воздушного транспорта Министерства транспорта Российской Федерации; Содержание ограничения (обременения): В соответствии с пп. г) п. 2 Правил выделения на ПТ подзон, утвержденных постановлением Правительства РФ от 02.12.2017 №1460, в границах четвертой подзоны устанавливаются следующие ограничения использования объектов недвижимости и осуществления деятельности: <input type="checkbox"/>запрещается размещать объекты, создающие помехи в работе наземных объектов средств и систем обслуживания воздушного движения, навигации, посадки и связи, предназначенных для организации воздушного движения и расположенных вне первой подзоны. В границах четвертой подзоны устанавливаются следующие ограничения: На всей территории четвертой подзоны – в зоне действия средств РТОП и АС: 1. На всей территории четвертой подзоны устанавливается запрет на размещение стационарных передающих радиотехнических объектов (ПРТО) с используемыми частотами, функциональное назначение которых не соответствует условиям использования полос радиочастот в РФ согласно постановления Правительства РФ от 21.12.2011 №1049-34 «Об утверждении Таблицы распределения полос радиочастот между радиослужбами Российской Федерации и признании утратившими силу некоторых постановлений Правительства Российской</p>

		<p>Федерации». 2. На всей территории четвертой подзоны устанавливается запрет на размещение стационарных передающих радиотехнических объектов (далее – ПРТО) мощностью свыше 250 Вт, не прошедших экспертизу на совместимость с действующими средствами РТОП и авиационной электросвязи аэродрома. 3. Ограничения, устанавливаемые в четвертой подзоне, не ограничивают размещение объектов, предназначенных для обслуживания аэродрома и (или) аэропорта, или функциональное назначение которых требует их размещения в первой и второй подзонах. 4. Ограничения использования земельных участков и (или) расположенных на них объектов недвижимости и осуществления экономической и иной деятельности, установленные в четвертой подзоне, не применяются в отношении земельных участков и (или) расположенных на них объектов недвижимости, параметры и характеристики застройки или использования которых не создают помех в работе наземных объектов средств и систем обслуживания воздушного движения, навигации, посадки и связи, предназначенных для организации воздушного движения, что подтверждается летной проверкой и наличием согласования в соответствии с Воздушным кодексом РФ. В границах зоны, создаваемой с целью исключения промышленных помех: 5. Размещение, строительство и сооружение воздушных высоковольтных линий электропередач с напряжением от 220 кВ, трансформаторных подстанций, промышленных электроустановок, сооружений имеющих значительные металлические массы к которым относятся: металлические мосты, электрифицированные железные дороги, проволочные ограждения, промышленные и другие крупные строения, в зоне ограничения застройки для исключения промышленных помех в составе четвертой подзоны, представленной на схеме ПТ 4-3, не прошедших экспертизу на совместимость с действующими средствами РТОП и авиационной электросвязи аэродрома, запрещено. Экспертиза на совместимость с действующими средствами РТОП и авиационной электросвязи аэродрома проводится СЗМТУ Росавиации с привлечением Санкт-Петербургского центра ОВД Филиала «Авиация Северо-Запада» ФГУП «Госкорпорация по ОрВД». В границах зоны ограничения застройки по высоте в составе четвертой подзоны: 6. Размещение, строительство и сооружение объектов капитального строительства, временных объектов, объектов инженерной подготовки, линейных объектов, размещение машин и механизмов, превышающих ограничения, установленные в зоне ограничения застройки по высоте в составе четвертой подзоны, не прошедших экспертизу на совместимость с действующими средствами РТОП и авиационной электросвязи аэродрома, запрещено. 7. Размещение ветровых турбин абсолютной высотой свыше 76 м., в зоне ограничения застройки по высоте в составе четвертой подзоны запрещено. Ветровые турбины размещаемые в секторах ограничения застройки должны отвечать требованиям по высотности, указанным в секторах с учетом лопастей в верхнем положении. Ограничения, требующие меньшую высоту застройки, имеют приоритет. Координаты характерных точек отдельных замкнутых секторов, а также Максимальная высота в зоне ограничения застройки по высоте приведены в Приложении к Приказу Росавиации от 23.12.2021 №985-П.; Реестровый номер границы: 78:00-6.529; Вид объекта реестра границ: Зона с особыми условиями использования территории; Вид зоны по документу: Четвертая подзона приаэродромной территории аэродрома Санкт-Петербурга (Пулково); Тип зоны: Охранная зона транспорта</p>
--	--	--

Согласно справке КГИОП № 01-43-22804/25-0-1 от 08.09.2025 земельный участок по адресу: Российская Федерация, Санкт-Петербург, внутригородское муниципальное образование города федерального значения Санкт-Петербурга город Красное Село, Октябрьская улица, земельный участок 13 (кадастровый номер: 78:40:0009053:416) расположен в границах:

Вне зон охраны объектов культурного наследия.

Закон Санкт-Петербурга от 19.01.2009 № 820-7 (в редакции, вступившей в силу 26.02.2025) «О границах объединенных зон охраны объектов культурного наследия, расположенных на территории Санкт-Петербурга, режимах использования земель и требованиях к градостроительным регламентам в границах указанных зон».

В пределах границ вышеуказанного земельного участка отсутствуют объекты (выявленные объекты) культурного наследия; объекты культурного наследия, включенные в Единый государственный реестр объектов культурного наследия

(памятников истории и культуры) народов Российской Федерации, а также защитная зона объектов культурного наследия.

К границам участка непосредственно не примыкают объекты (выявленные объекты) культурного наследия. Согласно приказу Минкультуры России от 30.10.2020 № 1295 (ред. от 03.09.2024) «Об утверждении предмета охраны, границ территории и требований к градостроительным регламентам в границах территории исторического поселения федерального значения

Согласно Письму КГА № 01-47-5-34815/25 от 03.10.2025 Объект в соответствии с Законом СПб от 22.12.2005 № 728-99 «О Генеральном плане Санкт-Петербурга» (в редакции Закона СПб от 21.12.2023 № 785-169), расположен в функциональной зоне:

Д - общественно-деловая зона.

В соответствии с постановлением Правительства Санкт-Петербурга от 21.06.2016 №524 «О правилах землепользования и застройки Санкт-Петербурга» (в редакции постановления Правительства Санкт-Петербурга от 17.02.2020 №82), Объект оценки расположен в границах территориальной зоны:

ТД1-2_2 - Общественно-деловая подзона объектов многофункциональной общественно-деловой застройки и жилых домов в периферийных и пригородных районах Санкт-Петербурга, расположенных вне зоны влияния кольцевой автомобильной дороги вокруг Санкт-Петербурга и вылетных магистралей, с включением объектов инженерной инфраструктуры.

2.5. Описание локального окружения:

Описание зданий, соседствующих с объектом оценки, в т.ч. их текущее использование	Территория близлежащих кварталов характеризуется преимущественно жилой и общественно-деловой застройкой.
Краткое описание квартала, в котором расположен объект оценки	Здание, расположено в квартале, ограниченном Октябрьской улицей, Ивангородским проспектом, Кингисеппским шоссе.
Общее состояние окружающей территории (наличие скверов, детских площадок, мусорных баков и т.д.)	Отсутствуют
Наличие парковки (организованная/неорганизованная)	Стихийная парковка
Транспортная доступность, в т.ч.	Доступность объекта оценки автомобильным транспортом может быть охарактеризована как удовлетворительная.
удобство подъезда к объекту	Подъезд к объекту оценки возможен со стороны Октябрьской улицы.
удаленность от ближайшей железнодорожной станции, км.	4,9 км до ж/д станции «Красное Село»
ближайшие остановки общественного транспорта	Расстояние до остановки общественного транспорта «Красное Село – Октябрьская улица» около от 0,45 км. В районе локального местоположения объекта оценки осуществляется движение автобусов №№ 145, 145Э, 147, 165.
Условия для погрузочно-	Возможность подъезда легковых и грузовых

2.6. Фотографии объекта:



	
Фото 1	Фото 2
Подъездные пути и ближайшее окружение	Подъездные пути и ближайшее окружение
	
Фото 3	Фото 4
Адресный указатель	Вид на земельный участок
	
Фото 5	Фото 6
Вид на земельный участок	Вид на земельный участок и здание





Фото 7

Вид на здание



Фото 8

Вид на здание



Фото 9

Вид на здание



Фото 10

Вид на здание



Фото 11

Вид на здание



Фото 12

Вид на здание



2.4 Акт осмотра:

Акт контрольного осмотра объекта капитального строительства
от «24» декабря 2025 г.

1. Адрес объекта: Санкт-Петербург, город Красное Село, Октябрьская улица, дом 13А
2. Данные о здании:

Площадь земельного участка	Площадь объекта капитального строительства	Этажность	Текущее использование	Состояние ¹	Тип входа	Инженерно-техническое обеспечение			
						Эл.	От.	Вод.	Кан.
1759	254,7	1	Не используется	Неудовлетворительное	Отдельный с улицы, отдельный со двора	-	-	-	-

В результате проведения наружного визуального осмотра здания выявлено, что здание частично разрушено, затянута строительной сеткой, оконные и дверные проемы зашиты, кровля обрушена.

Фотосъемка проводилась исключительно снаружи здания, доступа внутрь здания не было.

На земельном участке расположено здание, древесно-кустарниковая растительность, высокоствольные деревья. В западной части участка расположено одноэтажное частично разрушенное строение. Участок не огорожен, доступ не ограничен.

	Представитель ООО «Городской центр оценки»
Должность	Специалист-оценщик
ФИО	Нуреев Р.А.
Подпись	
Контакты	телефон/факс: (812) 334-48-02 (03), e-mail: info@gzo-spb.ru

¹ Оценщик использует следующую градацию состояния зданий (Источник: «Оценка недвижимости» А.Г. Грязновой и М.А. Федотовой, Москва, «Финансы и статистика», 2003 г.):

«Отличное» - здание новое, построенное (реконструированное или в котором произведен капитальный ремонт) не более 10 лет назад. Повреждений и деформаций нет. Нет также следов устранения дефектов.

«Нормальное» - здание, построенное (реконструированное или в котором произведен капитальный ремонт) более 10 лет назад. Повреждений и дефектов, в том числе и искривлений, нет. Имеются местами следы различных ремонтов, в том числе небольших трещин в простенках и перемычках.

«Удовлетворительное» - здание, построенное (реконструированное или в котором произведен капитальный ремонт) более 10 лет назад. Имеется много следов ремонтов, трещин и участков наружной отделки. Имеются места искривлений горизонтальных линий и следы их ликвидации. Износ кладки стен характеризуется трещинами между блоками.

«Аварийное» - Имеются открытые трещины различного происхождения, в том числе от износа и перегрузки кладки поперек кирпичей. Большое искривление горизонтальных линий и местами отклонение стен от вертикали.

«Непригодное» - здание в опасном состоянии. Участки стен разрушены, деформированы в проемах. Трещины по перемычкам, простенкам и по всей поверхности стен. Возможны большие искривления горизонтальных линий и выпучивание стен.



2.5 Выводы по анализу наилучшего использования объекта:

Факторы, сказывающиеся на использовании оцениваемого объекта в качестве земельного участка с расположенным на нем зданием складского назначения:

1. Объект оценки представляет собой земельный участок площадью 1 759,0 кв.м с расположенным на нем нежилым зданием (ОКС) площадью 254,7 кв.м;
2. Доступность автомобильным транспортом – удовлетворительная;
3. Категория земель земельного участка – земли населенных пунктов, вид разрешенного использования – объекты культурно-досуговой деятельности;
4. Функциональная зона земельного участка – ТД1-2_2 - Общественно-деловая подзона объектов многофункциональной общественно-деловой застройки и жилых домов в периферийных и пригородных районах Санкт-Петербурга, расположенных вне зоны влияния кольцевой автомобильной дороги вокруг Санкт-Петербурга и вылетных магистралей, с включением объектов инженерной инфраструктуры.
5. Вход в здание – отдельный с улицы и со двора;
6. Состояние объекта – неудовлетворительное;
7. Высота потолков – 3,95 м;
8. Оконные проемы – по периметру (заколочены);
9. Коммуникации – отсутствуют.

Вывод: наиболее эффективным использованием объекта оценки является его использование в качестве земельного участка с расположенным на нем зданием свободного назначения (в том числе торгово-офисного назначения).

2.6 Результаты проведения оценки:

Рыночная стоимость объекта оценки	
Показатель	без учета НДС
Рыночная стоимость объекта оценки, в том числе:	11 280 000
рыночная стоимость земельного участка, НДС не облагается ⁵	6 840 000
рыночная стоимость нежилого здания	4 440 000
Удельный показатель стоимости объекта оценки на 1 кв. м общей площади земельного участка, руб. НДС не облагается ⁵	3 888,57
Удельный показатель стоимости объекта оценки на 1 кв. м общей площади нежилого здания, руб.	17 432,27

⁵ Согласно Налоговому кодексу РФ, операции по реализации земельных участков НДС не облагаются (подп. 6 п. 2 ст. 146 НК РФ).

