



ПРАВИТЕЛЬСТВО САНКТ-ПЕТЕРБУРГА

КОМИТЕТ ИМУЩЕСТВЕННЫХ ОТНОШЕНИЙ САНКТ-ПЕТЕРБУРГА

РАСПОРЯЖЕНИЕ

о проведении аукциона на право заключения договора аренды земельного участка, расположенного по адресу: г.Санкт-Петербург, проспект Александровской Фермы, участок 6, (юго-восточнее дома 29, литера Г32 по проспекту Александровской Фермы), кадастровый номер 78:13:0007461:2983

15. 01. 2026

№ 15-РЗУ

В соответствии с требованиями статьи 39.11 Земельного кодекса Российской Федерации (далее – ЗК РФ):

1. Провести открытый аукцион на право заключения договора аренды земельного участка площадью 497 кв.м, расположенного по адресу: г.Санкт-Петербург, проспект Александровской Фермы, участок 6, (юго-восточнее дома 29, литера Г32 по проспекту Александровской Фермы), кадастровый номер 78:13:0007461:2983 (далее - Участок), находящегося в государственной собственности, с видом разрешенного использования «обслуживание автотранспорта», для размещения парковки с ограниченным доступом сроком на 5 лет.

2. Обременения /ограничения прав на Участок:

- охранный зона канализационных сетей - 419 кв.м.;
- шестая подзона приаэродромной территории аэродрома Санкт-Петербурга (Пулково) - 497 кв.м.;
- третья, четвертая и пятая подзоны приаэродромной территории аэродрома Санкт-Петербурга (Пулково).

3. Организатор проведения аукциона - Санкт-Петербургское государственное казенное учреждение «Имущество Санкт-Петербурга» (далее - Учреждение).


4. Установить, что:

4.1. Начальная цена аукциона на право заключения договора аренды Участка устанавливается в размере ежегодной арендной платы, определенной по результатам рыночной оценки в соответствии с Федеральным законом от 29.07.1998 № 135-ФЗ «Об оценочной деятельности в Российской Федерации».

Выполнение комплекса работ по определению цены, указанной в абзаце первом настоящего пункта, обеспечивается Комитетом имущественных отношений Санкт-Петербурга (далее - Комитет).

4.2. Шаг аукциона составляет 3% от начальной цены предмета аукциона, определенной в соответствии с пунктом 4.1 настоящего распоряжения.





4.3. На основании сведений, предоставленных исполнительными органами государственной власти Санкт-Петербурга, в договор аренды Участка включаются следующие особые условия и обязательства арендатора:

4.3.1 соблюдать установленные нормативными правовыми актами ограничения и запреты, связанные с наличием сетей инженерно-технического обеспечения (в том числе минимальных расстояний до водопроводных и канализационных сетей);

4.3.2. обеспечивать беспрепятственный допуск персонала для проведения аварийно-восстановительных и иных работ на объектах (сети инженерно-технического обеспечения, объекты электросетевого хозяйства, головные источники инженерного обеспечения), в отношении которых установлены ограничения;

4.3.3. согласовать планировочные решения по размещению объектов на земельных участках, расположенных (частично или полностью) в границах охранных зон (зон с особыми условиями использования территории), в местах устройства централизованных систем водоснабжения и (или) водоотведения, с соответствующими ресурсоснабжающими организациями, при необходимости обеспечить вынос сетей инженерно-технического обеспечения в установленном порядке;

4.3.4. возмещать вред, нанесенный третьим лицам, электросетевым объектам, сетям инженерно-технического обеспечения при размещении объектов с нарушением установленных законодательством ограничений, в том числе при возникновении аварийных ситуаций;

4.3.5. при размещении каких-либо объектов в охранных зонах (зонах с особыми условиями использования территории), в местах устройства централизованных систем водоснабжения и водоотведения осуществить демонтаж таких объектов в сроки, установленные в требовании (уведомлении) организации, осуществляющей эксплуатацию объекта, в отношении которого установлены соответствующие ограничения;


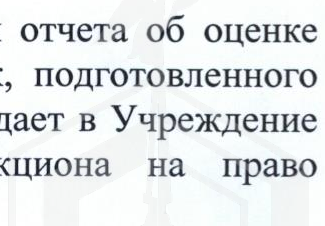
4.3.6. освободить Участок при получении уведомления о начале проектно-изыскательских или строительно-монтажных работ в районе Участка.

4.4. Осмотр Участка осуществляется по предварительному согласованию с представителем Учреждения, т. 576-16-83, и в присутствии представителя Учреждения. Доступ на Участок осуществляется через территорию смежных земельных участков.

На Участке расположены объекты движимого имущества, принадлежащие третьим лицам, в составе согласно акту обследования от 22.12.2025, являющемуся приложением к договору аренды Участка.

5. Определить срок проведения аукциона на право заключения договора аренды Участка: I – III квартал 2026 года.

6. Комитет в течение 10 рабочих дней после получения отчета об оценке рыночной стоимости ежегодной арендной платы за Участок, подготовленного в соответствии с пунктом 4.1 настоящего распоряжения, передает в Учреждение комплект документов, необходимых для проведения аукциона на право заключения договора аренды Участка.



7. Учреждению обеспечить:

7.1. Государственную регистрацию прекращения права аренды на Участок в недельный срок с даты издания настоящего распоряжения.

7.2. После поступления документов в соответствии с пунктом 6 настоящего распоряжения:

7.2.1. Подготовку и проведение аукциона на право заключения договора аренды Участка в порядке, предусмотренном статьями 39.11 и 39.12 ЗК РФ, с учетом особенностей, установленных статьями 39.13 ЗК РФ.

7.2.2. Заключение договора аренды Участка с победителем аукциона.

8. Считать настоящее распоряжение решением о проведении аукциона на право заключения договора аренды Участка.

9. Управлению информатизации и автоматизации Комитета в течение 10 дней обеспечить размещение настоящего распоряжения на официальном сайте Комитета по адресу: www.commim.spb.ru в информационно-телекоммуникационной сети «Интернет».

10. Контроль за выполнением настоящего распоряжения возложить на заместителя председателя Комитета, координирующего и контролирующего деятельность Управления по распоряжению земельными участками, начальника Управления информатизации и автоматизации, директора Учреждения по принадлежности вопросов.

**Заместитель
председателя Комитета**


 **П.С. Фролов**



Филиал публично-правовой компании "Роскадастр" по Санкт-Петербургу

полное наименование органа регистрации прав

Выписка из Единого государственного реестра недвижимости об объекте недвижимости

Сведения о характеристиках объекта недвижимости

На основании запроса от 29.01.2026, поступившего на рассмотрение 29.01.2026, сообщаем, что согласно записям Единого государственного реестра недвижимости:

Раздел 1 Лист 1

Земельный участок			
вид объекта недвижимости			
Лист № 1 раздела 1	Всего листов раздела 1: 3	Всего разделов: 7	Всего листов выписки: 10
29.01.2026г. № КУВИ-001/2026-11070684			
Кадастровый номер:	78:13:0007461:2983		
Номер кадастрового квартала:	78:13:0007461		
Дата присвоения кадастрового номера:	29.07.2013		
Ранее присвоенный государственный учетный номер:	данные отсутствуют		
Местоположение:	г.Санкт-Петербург, проспект Александровской Фермы, участок 6, (юго-восточнее дома 29, литера Г32 по проспекту Александровской Фермы)		
Площадь:	497 +/- 10		
Кадастровая стоимость, руб.:	1900302.66		
Кадастровые номера расположенных в пределах земельного участка объектов недвижимости:	данные отсутствуют		
Кадастровые номера объектов недвижимости, из которых образован объект недвижимости:	данные отсутствуют		
Кадастровые номера образованных объектов недвижимости:	78:13:0007461:3442		
Категория земель:	Земли населенных пунктов		
Виды разрешенного использования:	Обслуживание автотранспорта		
Сведения о кадастровом инженере:	Немоляева Марина Александровна, дата завершения кадастровых работ: 16.07.2013 Павлова Александра Александровна, № 10432, в А СРО «Кадастровые инженеры», СНИЛС 15532204027, договор на выполнение кадастровых работ от 27.05.2024 № 7, дата завершения кадастровых работ: 23.07.2024		
Сведения о лесах, водных объектах и об иных природных объектах, расположенных в пределах земельного участка:	данные отсутствуют		

полное наименование должности		ДОКУМЕНТ ПОДПИСАН ЭЛЕКТРОННОЙ ПОДПИСЬЮ	инициалы, фамилия
	Сертификат: 83997148184797998005552191040001978443		
	Владелец: ПУБЛИЧНО-ПРАВОВАЯ КОМПАНИЯ РОСКАДАСТР Действителен: с 24.12.2025 по 19.03.2027		

Земельный участок			
вид объекта недвижимости			
Лист № 2 раздела 1	Всего листов раздела 1: 3	Всего разделов: 7	Всего листов выписки: 10
29.01.2026г. № КУВИ-001/2026-11070684			
Кадастровый номер:		78:13:0007461:2983	
Сведения о том, что земельный участок полностью расположен в границах зоны с особыми условиями использования территории, территории объекта культурного наследия, публичного сервитута:		Земельный участок полностью расположен в границах зоны с реестровым номером 78:00-6.531 от 05.09.2022, ограничение использования земельного участка в пределах зоны: В соответствии с пп. е) п.2 Правил выделения на ПТ подзон, утвержденных постановлением Правительства РФ от 02.12.2017 №1460, в границах шестой подзоны устанавливаются следующие ограничения использования объектов недвижимости и осуществления деятельности: <input type="checkbox"/> запрещается размещать объекты, способствующие привлечению и массовому скоплению птиц. При этом отсутствие влияния объектов на безопасность полетов воздушных судов в границах шестой подзоны приаэродромной территории аэродрома Санкт-Петербург (Пулково) устанавливается на основании авиационно-орнитологического обследования и соответствия размещаемого объекта плану мероприятий по орнитологическому обеспечению полетов в аэропорту, а также на основании заключения оператора аэропорта «Пулково»., вид/наименование: Шестая подзона приаэродромной территории аэродрома Санкт-Петербурга (Пулково), тип: Охранная зона транспорта, дата решения: 23.12.2021, номер решения: 985-П, наименование ОГВ/ОМСУ: Федеральное агентство воздушного транспорта Министерства транспорта Российской Федерации, источник официального опубликования: Федеральное агентство воздушного транспорта Министерства транспорта Российской Федерации	
Сведения о том, что земельный участок расположен в границах особой экономической зоны, территории опережающего развития, зоны территориального развития в Российской Федерации, игровой зоны:		данные отсутствуют	
Сведения о том, что земельный участок расположен в границах особо охраняемой природной территории, Байкальской природной территории и ее экологических зон, лесопарковом зеленом поясе, охотничьего угодья, лесничества:		данные отсутствуют	
Сведения о расположении земельного участка и (или) расположенного на нем объекта недвижимости в границах территории, в отношении которой принято решение о резервировании земель для государственных или муниципальных нужд:		данные отсутствуют	
Сведения о результатах проведения государственного земельного надзора:		данные отсутствуют	
Сведения о расположении земельного участка в границах территории, в отношении которой утвержден проект межевания территории:		данные отсутствуют	
Условный номер земельного участка:		данные отсутствуют	




ДОКУМЕНТ ПОДПИСАН
ЭЛЕКТРОННОЙ ПОДПИСЬЮ

Сертификат: 83997148184797998005552191040001978443
Владелец: ПУБЛИЧНО-ПРАВОВАЯ КОМПАНИЯ
РОСКАДАСТР
Действителен: с 24.12.2025 по 19.03.2027

полное наименование должности


инициалы, фамилия

Земельный участок			
вид объекта недвижимости			
Лист № 3 раздела 1	Всего листов раздела 1: 3	Всего разделов: 7	Всего листов выписки: 10
29.01.2026г. № КУВИ-001/2026-11070684			
Кадастровый номер:		78:13:0007461:2983	
Сведения о принятии акта и (или) заключении договора, предусматривающих предоставление в соответствии с земельным законодательством исполнительным органом государственным органом власти или органом местного самоуправления, находящегося в государственной или муниципальной собственности земельного участка для строительства наемного дома социального использования или наемного дома коммерческого использования:		данные отсутствуют	
Сведения о том, что земельный участок или земельные участки образованы на основании решения об изъятии земельного участка и (или) расположенного на нем объекта недвижимости для государственных или муниципальных нужд:		данные отсутствуют	
Сведения о том, что земельный участок образован из земель или земельного участка, государственная собственность на которые не разграничена:		данные отсутствуют	
Сведения о наличии земельного спора о местоположении границ земельных участков:		данные отсутствуют	
Статус записи об объекте недвижимости:		Сведения об объекте недвижимости имеют статус "актуальные"	
Особые отметки:		Посредством данного земельного участка обеспечен доступ к земельному участку (земельным участкам) с кадастровым номером (кадастровыми номерами): 78:13:0007461:3440. Сведения об ограничениях права на объект недвижимости, обременениях данного объекта, не зарегистрированных в реестре прав, ограничений прав и обременений недвижимого имущества: вид ограничения (обременения): прочие ограничения прав и обременения объекта недвижимости; срок действия не установлен. вид ограничения (обременения): ограничения прав на земельный участок, предусмотренные статьей 56 Земельного кодекса Российской Федерации; срок действия: с 10.09.2024; реквизиты документа-основания: приказ от 23.12.2021 № 985-П выдан: Федеральное агентство воздушного транспорта Министерства транспорта Российской Федерации. Сведения, необходимые для заполнения раздела: 2 - Сведения о зарегистрированных правах, отсутствуют.	
Получатель выписки:		Московцева Елена Николаевна, действующий(ая) на основании документа "" КОМИТЕТ ИМУЩЕСТВЕННЫХ ОТНОШЕНИЙ САНКТ-ПЕТЕРБУРГА	

полное наименование должности	 ДОКУМЕНТ ПОДПИСАН ЭЛЕКТРОННОЙ ПОДПИСЬЮ Сертификат: 83997148184797998005552191040001978443 Владелец: ПУБЛИЧНО-ПРАВОВАЯ КОМПАНИЯ РОСКАДАСТР Действителен: с 24.12.2025 по 19.03.2027		инициалы, фамилия

Выписка из Единого государственного реестра недвижимости об объекте недвижимости
Описание местоположения земельного участка

Земельный участок			
вид объекта недвижимости			
Лист № 1 раздела 3	Всего листов раздела 3: 1	Всего разделов: 7	Всего листов выписки: 10
29.01.2026г. № КУВИ-001/2026-11070684			
Кадастровый номер:		78:13:0007461:2983	

План (чертеж, схема) земельного участка			
			
Масштаб 1:600	Условные обозначения:		

полное наименование должности		ДОКУМЕНТ ПОДПИСАН	инициалы, фамилия
		ЭЛЕКТРОННОЙ ПОДПИСЬЮ	
	Сертификат: 83997148184797998005552191040001978443		
	Владелец: ПУБЛИЧНО-ПРАВОВАЯ КОМПАНИЯ		
	РОСКАДАСТР		
	Действителен: с 24.12.2025 по 19.03.2027		

Выписка из Единого государственного реестра недвижимости об объекте недвижимости
Описание местоположения земельного участка

Земельный участок			
вид объекта недвижимости			
Лист № 1 раздела 3.1	Всего листов раздела 3.1: 1	Всего разделов: 7	Всего листов выписки: 10
29.01.2026г. № КУВИ-001/2026-11070684			
Кадастровый номер:		78:13:0007461:2983	

Описание местоположения границ земельного участка							
№ п/п	Номер точки		Дирекционный угол	Горизонтальное проложение, м	Описание закрепления на местности	Кадастровые номера смежных участков	Сведения об адресах правообладателей смежных земельных участков
	начальная	конечная					
1	2	3	4	5	6	7	8
1	1.1.1	1.1.2	47°24.0`	61.13	данные отсутствуют	78:13:0007461:62	данные отсутствуют
2	1.1.2	1.1.3	317°40.4`	19.71	данные отсутствуют	78:13:0007461:62	данные отсутствуют
3	1.1.3	1.1.4	114°31.3`	9.66	данные отсутствуют	78:13:0007461:3442	данные отсутствуют
4	1.1.3	1.1.3			данные отсутствуют	78:13:0007461:3453	данные отсутствуют
5	1.1.4	1.1.5	137°47.5`	9.59	данные отсутствуют	78:13:0007461:3442	данные отсутствуют
6	1.1.5	1.1.6	137°51.4`	2.98	данные отсутствуют	78:13:0007461:3442	данные отсутствуют
7	1.1.6	1.1.7	166°37.2`	2.12	данные отсутствуют	78:13:0007461:3442	данные отсутствуют
8	1.1.7	1.1.8	225°23.2`	4.19	данные отсутствуют	78:13:0007461:61(1)	адрес отсутствует
9	1.1.8	1.1.9	136°22.2`	2.96	данные отсутствуют	78:13:0007461:61(1)	адрес отсутствует
10	1.1.9	1.1.10	226°19.3`	12.57	данные отсутствуют	78:13:0007461:61(1)	адрес отсутствует
11	1.1.10	1.1.11	316°8.2`	2.5	данные отсутствуют	78:13:0007461:61(1)	адрес отсутствует
12	1.1.11	1.1.12	226°55.0`	4.86	данные отсутствуют	78:13:0007461:61(1)	адрес отсутствует
13	1.1.12	1.1.13	138°20.9`	2.54	данные отсутствуют	78:13:0007461:61(1)	адрес отсутствует
14	1.1.13	1.1.14	226°19.6`	36.33	данные отсутствуют	78:13:0007461:61(1)	адрес отсутствует
15	1.1.14	1.1.15	226°20.3`	5.75	данные отсутствуют	78:13:0007461:61(1)	адрес отсутствует
16	1.1.15	1.1.1	316°27.0`	7.82	данные отсутствуют	данные отсутствуют	данные отсутствуют

полное наименование должности	<div><div>ДОКУМЕНТ ПОДПИСАН ЭЛЕКТРОННОЙ ПОДПИСЬЮ Сертификат: 83997148184797998005552191040001978443 Владелец: ПУБЛИЧНО-ПРАВОВАЯ КОМПАНИЯ РОСКАДАСТР Действителен: с 24.12.2025 по 19.03.2027</div></div>	инициалы, фамилия


Выписка из Единого государственного реестра недвижимости об объекте недвижимости
Описание местоположения земельного участка

Земельный участок			
вид объекта недвижимости			
Лист № 1 раздела 3.2	Всего листов раздела 3.2: 1	Всего разделов: 7	Всего листов выписки: 10
29.01.2026г. № КУВИ-001/2026-11070684			
Кадастровый номер:		78:13:0007461:2983	

Сведения о характерных точках границы земельного участка				
Система координат				
Номер точки	Координаты, м		Описание закрепления на местности	Средняя квадратичная погрешность определения координат характерных точек границ земельного участка, м
	X	Y		
1	2	3	4	5
1	85390.42	120746.7	Временный межевой знак	-
2	85431.8	120791.7	Временный межевой знак	-
3	85446.37	120778.43	-	-
4	85442.36	120787.22	-	-
5	85435.26	120793.66	-	-
6	85433.05	120795.66	-	-
7	85430.99	120796.15	-	-
8	85428.05	120793.17	Долговременный межевой знак	-
9	85425.91	120795.21	Временный межевой знак	-
10	85417.23	120786.12	Временный межевой знак	-
11	85419.03	120784.39	Долговременный межевой знак	-
12	85415.71	120780.84	Долговременный межевой знак	-
13	85413.81	120782.53	Долговременный межевой знак	-
14	85388.72	120756.25	Долговременный межевой знак	-
15	85384.75	120752.09	Временный межевой знак	-
1	85390.42	120746.7	Временный межевой знак	-

полное наименование должности	<div><div>ДОКУМЕНТ ПОДПИСАН ЭЛЕКТРОННОЙ ПОДПИСЬЮ</div><div>Сертификат: 83997148184797998005552191040001978443 Владелец: ПУБЛИЧНО-ПРАВОВАЯ КОМПАНИЯ РОСКАДАСТР Действителен: с 24.12.2025 по 19.03.2027</div></div>	инициалы, фамилия

Выписка из Единого государственного реестра недвижимости об объекте недвижимости
Сведения о частях земельного участка

Земельный участок			
вид объекта недвижимости			
Лист № 1 раздела 4	Всего листов раздела 4: 1	Всего разделов: 7	Всего листов выписки: 10
29.01.2026г. № КУВИ-001/2026-11070684			
Кадастровый номер:		78:13:0007461:2983	
План (чертеж, схема) части земельного участка		Учетный номер части: 78:13:0007461:2983/1	
			
Масштаб 1:600		Условные обозначения:	

полное наименование должности	 ДОКУМЕНТ ПОДПИСАН ЭЛЕКТРОННОЙ ПОДПИСЬЮ Сертификат: 83997148184797998005552191040001978443 Владелец: ПУБЛИЧНО-ПРАВОВАЯ КОМПАНИЯ РОСКАДАСТР Действителен: с 24.12.2025 по 19.03.2027		
			инициалы, фамилия

Выписка из Единого государственного реестра недвижимости об объекте недвижимости
Сведения о частях земельного участка

Земельный участок			
вид объекта недвижимости			
Лист № 1 раздела 4.1		Всего листов раздела 4.1: 1	
		Всего разделов: 7	
		Всего листов выписки: 10	
29.01.2026г. № КУВИ-001/2026-11070684			
Кадастровый номер:		78:13:0007461:2983	
Учетный номер части	Площадь, м2	Содержание ограничения в использовании или ограничения права на объект недвижимости или обременения объекта недвижимости	
1	2	3	
78:13:0007461:2983/1	419	вид ограничения (обременения): прочие ограничения прав и обременения объекта недвижимости; Срок действия: не установлен; Содержание ограничения (обременения): Охранная зона канализационных сетей	
	Весь	вид ограничения (обременения): ограничения прав на земельный участок, предусмотренные статьей 56 Земельного кодекса Российской Федерации; Срок действия: не установлен; реквизиты документа-основания: приказ от 23.12.2021 № 985-П выдан: Федеральное агентство воздушного транспорта Министерства транспорта Российской Федерации; Содержание ограничения (обременения): В соответствии с пп. е) п.2 Правил выделения на ПТ подзон, утвержденных постановлением Правительства РФ от 02.12.2017 №1460, в границах шестой подзоны устанавливаются следующие ограничения использования объектов недвижимости и осуществления деятельности: <input type="checkbox"/> запрещается размещать объекты, способствующие привлечению и массовому скоплению птиц. При этом отсутствие влияния объектов на безопасность полетов воздушных судов в границах шестой подзоны приаэродромной территории аэродрома Санкт-Петербург (Пулково) устанавливается на основании авиационно-орнитологического обследования и соответствия размещаемого объекта плану мероприятий по орнитологическому обеспечению полетов в аэропорту, а также на основании заключения оператора аэропорта «Пулково».; Реестровый номер границы: 78:00-6.531; Вид объекта реестра границ: Зона с особыми условиями использования территории; Вид зоны по документу: Шестая подзона приаэродромной территории аэродрома Санкт-Петербурга (Пулково); Тип зоны: Охранная зона транспорта	

				ДОКУМЕНТ ПОДПИСАН ЭЛЕКТРОННОЙ ПОДПИСЬЮ	
		Сертификат: 83997148184797998005552191040001978443			
		Владелец: ПУБЛИЧНО-ПРАВОВАЯ КОМПАНИЯ			
		РОСКАДАСТР			
		Действителен: с 24.12.2025 по 19.03.2027			
полное наименование должности				инициалы, фамилия	

Выписка из Единого государственного реестра недвижимости об объекте недвижимости
Сведения о частях земельного участка

Земельный участок			
вид объекта недвижимости			
Лист № 1 раздела 4.2	Всего листов раздела 4.2: 2	Всего разделов: 7	Всего листов выписки: 10
29.01.2026г. № КУВИ-001/2026-11070684			
Кадастровый номер:		78:13:0007461:2983	

Сведения о характерных точках границы части (частей) земельного участка				
Учетный номер части: 78:13:0007461:2983/1				
Система координат СК-1964				
Номер точки	Координаты, м		Описание закрепления на местности	Средняя квадратичная погрешность определения координат характерных точек границ земельного участка, м
	X	Y		
1	2	3	4	5
1	85415.71	120780.84	Долговременный межевой знак	-
2	85414.19	120782.19	Закрепление отсутствует	-
3	85386.59	120750.34	Закрепление отсутствует	-
4	85390.42	120746.7	Временный межевой знак	-
5	85431.8	120791.7	Временный межевой знак	-
6	85433.96	120789.73	Закрепление отсутствует	-
7	85437.63	120793.97	Закрепление отсутствует	-
8	85438.15	120794.69	Закрепление отсутствует	-
9	85438.54	120795.5	Закрепление отсутствует	-
10	85438.77	120796.36	Закрепление отсутствует	-
11	85438.85	120797.39	Закрепление отсутствует	-
12	85438.74	120798.28	Закрепление отсутствует	-
13	85438.48	120799.13	Закрепление отсутствует	-
14	85438.07	120799.92	Закрепление отсутствует	-
15	85437.95	120800.1	Закрепление отсутствует	-
16	85434.39	120799.61	Временный межевой знак	-
17	85428.05	120793.17	Долговременный межевой знак	-
18	85425.91	120795.21	Временный межевой знак	-
19	85421.2	120790.28	Закрепление отсутствует	-
20	85417.43	120785.93	Закрепление отсутствует	-
21	85419.03	120784.39	Долговременный межевой знак	-

полное наименование должности		инициалы, фамилия	




ДОКУМЕНТ ПОДПИСАН
ЭЛЕКТРОННОЙ ПОДПИСЬЮ

Сертификат: 83997148184797998005552191040001978443

Владелец: ПУБЛИЧНО-ПРАВОВАЯ КОМПАНИЯ
РОСКАДАСТР

Действителен: с 24.12.2025 по 19.03.2027

Земельный участок				
вид объекта недвижимости				
Лист № 2 раздела 4.2		Всего листов раздела 4.2: 2		Всего разделов: 7
Всего листов выписки: 10				
29.01.2026г. № КУВИ-001/2026-11070684				
Кадастровый номер:			78:13:0007461:2983	
1	2	3	4	5
1	85415.71	120780.84	Долговременный межевой знак	-

полное наименование должности	 ДОКУМЕНТ ПОДПИСАН ЭЛЕКТРОННОЙ ПОДПИСЬЮ Сертификат: 83997148184797998005552191040001978443 Владелец: ПУБЛИЧНО-ПРАВОВАЯ КОМПАНИЯ РОСКАДАСТР Действителен: с 24.12.2025 по 19.03.2027	инициалы, фамилия



ПРАВИТЕЛЬСТВО САНКТ-ПЕТЕРБУРГА
КОМИТЕТ ПО ГРАДОСТРОИТЕЛЬСТВУ
И АРХИТЕКТУРЕ

УПРАВЛЕНИЕ ЗАСТРОЙКИ ГОРОДА

пл. Ломоносова, д.2, Санкт-Петербург, 191023
Тел.: (812) 576-16-00 Факс: (812) 576-34-98
E-mail: kga@kga.gov.spb.ru Сайт: http://www.kgainfo.spb.ru

№01-47-5-45889/25 от 24.12.2025

На № 05-26-131114/25-0-2 от 18.12.2025

Санкт-Петербургское государственное
казённое учреждение «Имущество
Санкт-Петербурга»
Агентство имущественных отношений
южного направления
Комитета имущественных отношений
Санкт-Петербурга

Администрация Фрунзенского района
Санкт-Петербурга

Сведения для принятия решения о предоставлении
земельного участка в аренду для целей, не связанных
со строительством, в соответствии с постановлением
Правительства СПб от 16.09.2015 №800

1. Содержание запроса:

Сведения для принятия решения о предоставлении земельного участка площадью 497 кв.м в аренду для целей, не связанных со строительством.

2. Адрес(а) объекта(ов) по запросу:

Санкт-Петербург, проспект Александровской Фермы, участок 6 (юго-восточнее дома 29, литера Г32 по проспекту Александровской Фермы), кадастровый номер 78:13:0007461:2983.

3. Функциональное назначение:

Для размещения некоммерческой парковки с ограниченным доступом.

4. Функциональная(ые) зона(ы) в соответствии с Законом СПб от 22.12.2005 №728-99 "О Генеральном плане Санкт-Петербурга" (в редакции Закона СПб от 21.12.2023 №785-169):

II - производственная зона.

5. Градостроительная документация по планировке территории - проект планировки и проект межевания (далее ППТ и ПМ):

Рассматриваемый земельный участок северной частью расположен в границах территории для размещения объекта "Строительство дополнительных путей на участке Санкт-Петербург-Главный (вкл.)-Обухово II (вкл.) под специализированное пассажирское сообщение" в отношении которой на основании распоряжения Федерального агентства железнодорожного транспорта от 22.04.2022 № ВЛ-276-р (в редакции распоряжений от 20.05.2022 № АИ-295-р и от 20.05.2024 № АБ-468-р) утверждена документация по планировке и межеванию территории.

В соответствии с материалами утверждённой документации рассматриваемый земельный участок расположен вне границ зон планируемого размещения линейного объекта.

Распоряжение Дирекции по комплексной реконструкции железных дорог и строительству объектов железнодорожного транспорта от 12.02.2025 № ДКРС-18/р «О

подготовке изменений в документацию по планировке территории (проект планировки территории и проект межевания территории) для размещения объекта «Строительство дополнительных путей на участке Санкт-Петербург-Главный (вкл.) – Обухово II (вкл.) под специализированное пассажирское сообщение».

Заключением Комитета от 09.12.2025 № 01-27-2-2339/25 материалы разрабатываемой документации согласованы.

В соответствии с материалами разрабатываемой документации в границах рассматриваемого земельного участка расположена зона действия публичного сервитута № 379 – сервитут на период строительства; участок частично расположен в границе зоны планируемого размещения линейного объекта 1, с видом разрешенного использования - железнодорожный транспорт.

-
6. Объединенные зоны охраны объектов культурного наследия, объекты культурного наследия в соответствии с Законом СПб от 24.12.2008 №820-7 (в редакции Закона СПб от 19.02.2025 №89-19):

Вне границ объединенных зон охраны объектов культурного наследия. Объекты культурного наследия отсутствуют.

-
7. Закон СПб от 08.10.2007 №430-85 «О зеленых насаждениях общего пользования»:

Участок отсутствует в Перечне зеленых насаждений общего пользования городского значения, в Перечне зеленых насаждений общего пользования местного значения и в Перечне территорий зеленых насаждений общего пользования резерва озеленения, указанных в приложениях 1, 4 и 7 к Закону Санкт-Петербурга от 08.10.2007 № 430-85 «О зеленых насаждениях общего пользования».

-
8. Предназначенные к размещению на земельном участке объекты федерального значения, регионального значения или объекты местного значения в соответствии с утвержденными документами территориального планирования и (или) документацией по планировке территории:

Отсутствуют.

-
9. Предназначенные к размещению на земельном участке здания или сооружения в соответствии с государственной программой Российской Федерации, государственной программой Санкт-Петербурга или адресной инвестиционной программой:

Отсутствуют.

-
10. Сведения об объектах инженерно-технического обеспечения, в том числе о расположенных в границах земельного участка охранных зонах электрических сетей и сетей инженерно-технического обеспечения:

**Земельный участок частично расположен:
- в охранной зоне канализационных сетей.**

-
11. Иные градостроительные ограничения:

Отсутствуют.

-
12. Дополнительная информация:

В соответствии с материалами аэрофотосъемки доступ на рассматриваемый земельный участок осуществляется через территорию смежных земельных участков.

В соответствии с пунктом 1.1 Приложения № 4 к Правилам благоустройства территории Санкт-Петербурга, утвержденным постановлением Правительства Санкт-Петербурга от 09.11.2016 № 961 (далее – Правила благоустройства), размещение элементов благоустройства осуществляется на основании разработанного и

согласованного проекта благоустройства, если иное не установлено законодательством Санкт-Петербурга и Российской Федерации.

В соответствии с пунктами 3.39-8 и 3.13-2 Положения о Комитете по градостроительству и архитектуре, утвержденного постановлением Правительства Санкт-Петербурга от 19.10.2004 № 1679, выдача заданий на разработку проектов благоустройства и согласование проектов благоустройства относится к полномочиям Комитета.

При этом необходимо уточнить элементы благоустройства в соответствии с Правилами благоустройства.

В отношении способа организации мест стоянки (размещения) индивидуального автотранспорта Комитет информирует.

В соответствии с пунктом 36 статьи 1 Градостроительного кодекса Российской Федерации благоустройство территории - деятельность по реализации комплекса мероприятий, установленного правилами благоустройства территории муниципального образования, направленная на обеспечение и повышение комфортности условий проживания граждан, по поддержанию и улучшению санитарного и эстетического состояния территории муниципального образования, по содержанию территорий населенных пунктов и расположенных на таких территориях объектов, в том числе территорий общего пользования, земельных участков, зданий, строений, сооружений, прилегающих территорий.

Размещение открытой автостоянки обеспечит оптимальное использование площади земельного участка, в части размещения максимально возможного количества машиномест (минимально допустимая площадь машиноместа на открытой автостоянке составляет 13,25 кв.м, что значительно меньше ориентировочной площади гаражей-боксов 22 кв.м).

Кроме того Комитет отмечает, что размещение «гаражей-боксов» не отвечает основным направлениям по управлению парковочным пространством, предусмотренным государственной программой Санкт-Петербурга «Развитие транспортной системы Санкт-Петербурга», утвержденной постановлением Правительства Санкт-Петербурга от 30.06.2014 № 552.

Учитывая изложенное, Комитет обращает особое внимание, что размещение элементов благоустройства «гаражей-боксов» противоречит пункту 36 статьи 1 Градостроительного кодекса Российской Федерации, не отвечает основным направлениям по управлению парковочным пространством, предусмотренным государственной программой Санкт-Петербурга «Развитие транспортной системы Санкт-Петербурга». Указанное обстоятельство будет учтено Комитетом при выдаче задания на разработку проекта благоустройства элементов благоустройства в установленном порядке.

Заместитель начальника Управления
застройки города

ДОКУМЕНТ ПОДПИСАН
ЭЛЕКТРОННОЙ ПОДПИСЬЮ

Сертификат 00AF167566CE84A352146892480B44120B
Владелец Марковская Лидия Васильевна
Действителен с 26.02.2025 по 22.05.2026

Л.В.Марковская



ПРАВИТЕЛЬСТВО САНКТ-ПЕТЕРБУРГА

**КОМИТЕТ ПО ЭНЕРГЕТИКЕ
И ИНЖЕНЕРНОМУ ОБЕСПЕЧЕНИЮ**

Новгородская ул., д. 20, литера А, Санкт-Петербург, 191144
Тел. (812) 576-58-01
E-mail: kenerg@keio.gov.spb.ru
<http://www.gov.spb.ru>

№01-20-28408/25-0-1 от 24.12.2025

На № _____ от _____

СПб ГКУ

«Имущество Санкт-Петербурга»

Комитет по энергетике и инженерному обеспечению (далее - КЭиИО), рассмотрев обращение СПб ГКУ «Имущество Санкт-Петербурга» от 18.12.2025 № 05-26-131114/25-0-2 (вх. от 18.12.2025 № 01-20-28408/25-0-0) по вопросу технической возможности использования (предоставление в аренду без проведения торгов) с учётом наличия сетей инженерно-технического обеспечения земельного участка площадью 497 кв.м, расположенного по адресу: г. Санкт-Петербург, проспект Александровской Фермы, участок 6, (юго-восточнее дома 29, литера Г32 по проспекту Александровской Фермы), кадастровый номер 78:13:0007461:2983, для размещения некоммерческой парковки с ограниченным доступом, сообщает следующее.

Согласно государственной информационной системе Санкт-Петербурга «Региональная геоинформационная система» (далее - РГИС) земельный участок расположен в непосредственной близости от мест размещения объектов централизованных систем водоотведения.

Ограничения в использовании земельных участков, связанные с наличием водопроводных и канализационных сетей, установлены Правилами холодного водоснабжения и водоотведения, утвержденными постановлением Правительства Российской Федерации от 29.07.2013 № 644 (далее – Правила).

В соответствии с пунктом 34 Правил, организация водопроводно-канализационного хозяйства обязана обеспечивать эксплуатацию водопроводных и канализационных сетей, принадлежащих организации водопроводно-канализационного хозяйства на праве собственности или ином законном основании и (или) находящихся в границах эксплуатационной ответственности такой организации в соответствии с требованиями нормативно-технических документов; своевременно ликвидировать аварии и повреждения на централизованных системах холодного водоснабжения и (или) водоотведения в порядке и сроки, которые установлены нормативно-технической документацией.

Согласно пункту 35 должен быть обеспечен беспрепятственный доступ представителям организации водопроводно-канализационного хозяйства или по ее указанию представителям иной организации к осмотру и проведению эксплуатационных работ на объектах централизованных систем холодного водоснабжения и (или) водоотведения; не допускается возведение построек,

гаражей, стоянок транспортных средств, складирования материалов, мусора, древопосадок, производство земляных работ в местах устройства централизованных систем водоснабжения и (или) водоотведения.

Минимальные расстояния до водопроводных и канализационных сетей установлены СП 42.13330.2016 «Свод правил. Градостроительство. Планировка и застройка городских и сельских поселений. Актуализированная редакция СНиП 2.07.01-89*» с учетом изменений, введенных приказом Минстроя России от 09.06.2022 № 473/пр.

В границах земельных участков также могут находиться объекты инженерной инфраструктуры, не находящиеся в ведении организаций инженерно-энергетического комплекса, и информация о которых не содержится в РГИС, а также соответствующие зоны с особыми условиями использования территории (охранные зоны). Необходимость соблюдения ограничений может быть установлена по результатам разработки на актуальной топографической подоснове планировочного решения по размещению объекта.

С учетом заключения ГУП «Водоканал Санкт-Петербурга» от 22.12.2025 № Исх-03938/323 использование земельного участка в заявленных целях возможно при соблюдении установленных нормативными правовыми актами ограничений и запретов, связанных с наличием сетей инженерно-технического обеспечения (в том числе минимальных расстояний до водопроводных и канализационных сетей).

Несоблюдение указанных условий, установленных в договоре аренды в качестве обязательств арендатора, является основанием для отказа в удовлетворении требования арендатора о возмещении убытков, причиненных в результате аварии или при проведении аварийно-восстановительных работ в пределах указанных охранных зон (зон с особыми условиями использования территории), в местах устройства централизованных систем водоснабжения и (или) водоотведения.

На стадии выполнения строительно-монтажных работ обеспечить охранные зоны электрических сетей и сетей инженерно-технического обеспечения (в том числе в случае их выявления).

С целью подключения планируемого к размещению объекта к электрическим сетям и сетям инженерно-технического обеспечения (в случае наличия потребности в инженерном обеспечении) арендатору самостоятельно в установленном порядке получить технические условия подключения соответствующих предприятий энергетического комплекса Санкт-Петербурга. Срок ввода объекта увязать со сроками подключения, указанными в технических условиях.

Правообладателю земельного участка предлагаем предусмотреть следующее:

- соблюдение установленных нормативными правовыми актами ограничений и запретов, связанных с наличием сетей инженерно-технического обеспечения (в том числе минимальных расстояний до водопроводных и канализационных сетей);

- обеспечение беспрепятственного допуска персонала для проведения аварийно-восстановительных и иных работ на объектах (сети инженерно-технического обеспечения, объекты электросетевого хозяйства,

головные источники инженерного обеспечения), в отношении которых установлены ограничения;

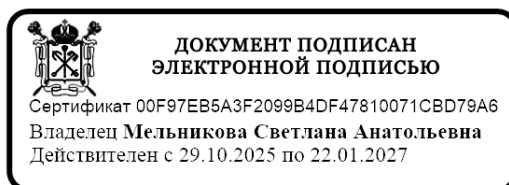
- согласование планировочного решения по размещению объектов на земельных участках, расположенных (частично или полностью) в границах охранных зон (зон с особыми условиями использования территории), в местах устройства централизованных систем водоснабжения и (или) водоотведения, с соответствующими ресурсоснабжающими организациями, при необходимости обеспечить вынос сетей инженерно-технического обеспечения в установленном порядке;

- возмещение арендатором вреда, нанесенного третьим лицам, электросетевым объектам, сетям инженерно-технического обеспечения при размещении объектов с нарушением установленных законодательством ограничений, в том числе при возникновении аварийных ситуаций;

- при размещении каких-либо объектов в охранных зонах (зонах с особыми условиями использования территории), в местах устройства централизованных систем водоснабжения и водоотведения осуществить демонтаж таких объектов в сроки, установленные в требовании (уведомлении) организации, осуществляющей эксплуатацию объекта, в отношении которого установлены соответствующие ограничения.

Приложение: Заключение ГУП «Водоканал Санкт-Петербурга» от 22.12.2025 № Исх-03938/323.

**Заместитель председателя
Комитета**



.А.Мельникова





ПРАВИТЕЛЬСТВО САНКТ-ПЕТЕРБУРГА

ГОСУДАРСТВЕННОЕ
УНИТАРНОЕ ПРЕДПРИЯТИЕ
«ВОДОКАНАЛ САНКТ-ПЕТЕРБУРГА»
(ГУП «Водоканал Санкт-Петербурга»)

ФИЛИАЛ
«ЕДИНЫЙ РАСЧЕТНЫЙ ЦЕНТР»

Манчестерская ул., д. 1, Санкт-Петербург, 194156
Телефон: (812) 702-12-98, факс (812) 438-47-94
Email: erc@vodokanal.spb.ru

ОКПО 15239349 ОГРН 1027809256254
ИНН/КПП 7830000426/780202002

22 ДЕК 2025

№

Исх-03938/323

На № 01-16-28408/25-10-1 от 18.12.2025

О согласовании возможности
использования земельного участка

Комитет по энергетике
и инженерному обеспечению

Начальнику Отдела анализа инженерной
обеспеченности территорий

Петте Б.А.

kuznetsova@keio.gov.spb.ru
vlasova.keio@mail.ru

Уважаемая Биана Александровна!

По вопросу технической возможности использования земельного участка площадью 497 кв.м, расположенного по адресу: Санкт-Петербург, проспект Александровской Фермы, участок 6, (юго-восточнее дома 29, литера Г32 по проспекту Александровской Фермы), кадастровый номер 78:13:0007461:2983, для размещения некоммерческой парковки с ограниченным доступом, сообщая следующее.

В границах запрашиваемого земельного участка не проходят инженерные сети, входящие в состав централизованных систем холодного водоснабжения и водоотведения, закрепленные за ГУП «Водоканал Санкт-Петербурга» (далее – Предприятие) на праве хозяйственного ведения.

Предприятие считает возможным использование запрашиваемого земельного участка под указанные цели при условии согласования возможности использования запрашиваемого земельного участка с владельцами сетей инженерно-технического обеспечения, проходящих в границах земельного участка и не закрепленных за Предприятием на праве хозяйственного ведения.

Начальник Управления
технического обеспечения договоров
технологического присоединения

М.В. Смирнов



АКТ
обследования земельного участка

«22» декабря 2025 г.

Сотрудником СПб ГКУ «Имущество Санкт-Петербурга» Сафоновым О.Ю.
в рамках рассмотрения заявления _____ от _____ о предоставлении
государственной услуги проведено полевое обследование земельного участка:

1. Район: г. Санкт-Петербург, проспект Александровской Фермы, участок 6, (юго-восточнее
дома 29, литера Г32 по проспекту Александровской Фермы)

2. Площадь: 497 кв.м.

3. Кадастровый номер: 78:13:0007461:2983

4. Цель использования: для размещения некоммерческой парковки
с ограниченным доступом на срок до пяти лет

В результате полевого обследования установлено:

☐☒

Земельный участок используется под хранение стройматериалов и готовой
продукции, расположен на охраняемой, огороженной территории, доступ осуществляется
через смежный земельный участок с кадастровым номером 78:13:0007461:3021.

Приложения:

1. материалы фотофиксации (1 л.)
2. схема земельного участка

Инспектор по земельным участкам
отдела проведения проверок и обследований
земельных участков и объектов нежилого фонда
СПб ГКУ «Имущество Санкт-Петербурга»


(подпись)

Сафонов О.Ю.
(ФИО)

Акт согласован:

Начальник отдела проведения проверок и обследований
земельных участков и объектов нежилого фонда
СПб ГКУ «Имущество Санкт-Петербурга»


(подпись)

Горбунов В.Д.
(ФИО)











211

Офис
управления

КАССА

СКЛАД
№ 2
Вход № 1
Продвижение
вперед
Продвижение
назад

P













Поиск

Земельные участки: 78:13:0007461:2983



Кадастровый номер 78:13:0007461:2983
Статус Ученный
Адрес г.Санкт-Петербург, проспект Александровской Фермы, земельный участок 6, (г.Санкт-Петербург, проспект Александровской Фермы, участок 6, (юго-восточнее дома 29, литера Г32 по проспекту Александровской Фермы))

Вид разрешенного использования

Фактическая площадь(кв.м.)

Уточненная площадь(кв.м.) 497

Декларированная площадь(кв.м.)

Вид права

Дата учета

Кадастровая стоимость, руб.

Предыдущие кадастровые номера

