

ПРАВИТЕЛЬСТВО САНКТ- ПЕТЕРБУРГА  
КОМИТЕТ ИМУЩЕСТВЕННЫХ ОТНОШЕНИЙ САНКТ-ПЕТЕРБУРГА

РЕШЕНИЕ

о проведении аукциона на право заключения договора аренды объекта нежилого фонда,  
находящегося в государственной собственности Санкт-Петербурга

от 08.04.2026

№ 05-25-11598/26-0-0

В соответствии с распоряжением Комитета имущественных отношений Санкт-Петербурга от 31.07.2019 № 127-р «О проведении аукционов на право заключения договоров аренды объектов нежилого фонда, находящихся в государственной собственности Санкт-Петербурга»:

1. Провести торги в форме аукциона на право заключения договора аренды объекта нежилого фонда (далее – Аукцион), находящегося в государственной собственности Санкт-Петербурга (далее – Объект), расположенного по адресу: Санкт-Петербург, Нарвский проспект, дом 14, литера А, помещение 2-Н.

Район Санкт-Петербурга: Адмиралтейский

Кадастровый номер: 78:32:0008005:2670

Этаж: 1

Общая площадь помещения: 43,9 кв.м

Входы: 1 отдельный с улицы

Элементы благоустройства: электроснабжение, канализация, отопление, водоснабжение

Целевое назначение: нежилое

2. Акционерному обществу «Фонд имущества Санкт-Петербурга» обеспечить организацию Аукциона.

3. Проведение Аукциона осуществляется в электронной форме.

4. Установить, что:

4.1. Договор аренды Объекта заключается на 10 лет.

4.2. Начальная цена составляет 530 459,96 руб. (пятьсот тридцать тысяч четыреста пятьдесят девять рублей девяносто шесть копеек) (без учета НДС).

5. Ограничения, обременения в отношении Объекта, определяемые в соответствии с заключениями уполномоченных исполнительных органов государственной власти и сведениями из Единого государственного реестра недвижимости: Объект расположен в здании, относящемся к числу объектов охраняемой среды – являющемся ценным рядовым объектом, находящемся в границах зон охраны и (или) защитных зон объектов культурного наследия на территории Санкт-Петербурга: единой зоне регулирования застройки и хозяйственной деятельности 2 (участок ОЗРЗ-2(32)). Обязанность арендатора по присоединению Объекта к электросетям.


6. Информация о наличии (отсутствии) перепланировок/переустройства Объекта, не согласованных в установленном порядке: самовольная перепланировка.

7. Информация о наличии (отсутствии) технологического присоединения энергопринимающих устройств, необходимых для электроснабжения Объекта к электрическим сетям: отсутствует.

8. Участниками Аукциона могут являться только физические лица, не являющиеся индивидуальными предпринимателями и применяющие специальный налоговый режим «Налог на профессиональный доход», субъекты малого и среднего предпринимательства, имеющие право на поддержку органами государственной власти и органами местного самоуправления в соответствии с частями 3 и 5 статьи 14 Федерального закона от 24.07.2007 №209-ФЗ «О развитии малого и среднего предпринимательства в Российской Федерации», или организации, образующие инфраструктуру поддержки субъектов малого и среднего предпринимательства.

Заместитель  
Комитета

председателя



И.В.Щукина

РАСЧЕТ

арендной платы за нежилое помещение  
к договору аренды нежилого фонда

№ от г. по адресу:  
г. Санкт-Петербург, Нарвский проспект, д. 14, литера А, помещение N 2-Н

1. СПРАВОЧНЫЕ ДАННЫЕ

1.1. Наименование предприятия, арендующего данное помещение

1.2. Существующие ограничения на использование объекта

Офисное: нет Торговое: нет Промышленное: нет

1.3. Арендваемая площадь (м.кв.): 43.90

1.4. Занимаемые этажи: 1 этаж

Тех.этаж: нет;

1.5. Состояние помещения: нормальное

1.6. Вход в помещение: отдельный с улицы

1.7. Тип здания: капитальное

1.8. Благоустройства: Водоснабжение: есть; Электроснабжение: есть;  
Отопление: есть; Канализация: есть;

1.9. Коэффициент социальной значимости арендатора: 1.0

1.10. Расположение:

Зона: 2

Координата X: 111 414

Координата Y: 90 715

2. РАСЧЕТ АРЕНДНОЙ ПЛАТЫ

2.1. Расчетные коэффициенты

Базовая ставка	9 527.000
Арендный	0.700
Местоположения	0.846
Площади	1.126
Занимаемых этажей	1.000
Состояния помещения	1.000
Входа в помещение	1.000
Типа здания	1.000
Элементов благоустройства	
- водоснабжения	1.000
- канализации	1.000
- отопления	1.000
- электричества	1.000
Ставка арендной платы в РУБ. за м.кв. в год (без льгот):	6 352.767
Ставка арендной платы в РУБ. за м.кв. в год:	6 352.767

Индекс изменения размеров ставки арендной платы 1.902064023

Наилучшее использование: Торговля

Арендная плата при наилучшем использовании:

Без льгот:

В год: 530 459.96 руб. в квартал: 132 614.99 руб. в месяц: 44 205.00 руб.

Средняя стоимость 1 кв.м. в год: 12 083.37 руб.

Общая арендуемая площадь по договору: 43.90 (помещений: 1)

Количество объектов в расчете: 1

Арендная плата при наилучшем использовании:

Без льгот:

В год: 530 459.96 руб. в квартал: 132 614.99 руб. в месяц: 44 205.00 руб.

С учетом коэффициента социальной значимости:

В год: 530 459.96 руб. в квартал: 132 614.99 руб. в месяц: 44 205.00 руб.

Средняя стоимость 1 кв.м. в год: 12 083.37 руб.

Дата расчета: 11.02.2026 Исполнитель: \_\_\_\_\_

Ваулина А.А.

# СПРАВКА ДЛЯ РАСЧЕТА АРЕНДНОЙ ПЛАТЫ



## 1. Сведения об объекте.

Адрес объекта:

Район	Адмиралтейский	Улица	Нарвский проспект		
Номер дома	14	Корпус		Литера	А

Описательный адрес (угловых и сквозных строений): \_\_\_\_\_

Тип здания:

<input checked="" type="checkbox"/>	Капитальное
<input type="checkbox"/>	Капитальное деревянное

Тип объекта аренды:

<input type="checkbox"/>	здание	<input type="checkbox"/>	часть здания
<input type="checkbox"/>	сооружение	<input type="checkbox"/>	часть сооружения
<input checked="" type="checkbox"/>	помещение(я)	<input type="checkbox"/>	часть(и) помещения(й)

Номер объекта учета \*:

Номер помещения(й) (части(ей)), сдаваемого(ых) в аренду \*\*: \_\_\_\_\_

2-Н	2-Н
-----	-----

Занимаемые этажи:

<input checked="" type="checkbox"/>	1-й этаж
<input type="checkbox"/>	2-й этаж (с лифтом)
<input type="checkbox"/>	2-й этаж (без лифта)
<input type="checkbox"/>	Выше 2-го (с лифтом)
<input type="checkbox"/>	Выше 2-го (без лифта)
<input type="checkbox"/>	Подвал (с заглублением до 1.5 м включительно)
<input type="checkbox"/>	Подвал (с заглублением более 1.5 м)
<input type="checkbox"/>	Цоколь (с заглублением до 0.5 м включительно)
<input type="checkbox"/>	Цоколь (с заглублением более 0.5 м)

Элементы благоустройства здания:

<input checked="" type="checkbox"/>	Электроснабжение
<input checked="" type="checkbox"/>	Водоснабжение
<input checked="" type="checkbox"/>	Отопление
<input checked="" type="checkbox"/>	Канализация

Элементы благоустройства объекта учета \*:

<input checked="" type="checkbox"/>	Электроснабжение
<input checked="" type="checkbox"/>	Водоснабжение
<input checked="" type="checkbox"/>	Отопление
<input checked="" type="checkbox"/>	Канализация

Элементы благоустройства объекта аренды \*\*: \_\_\_\_\_

<input checked="" type="checkbox"/>	Электроснабжение	<input checked="" type="checkbox"/>	Водоснабжение
<input checked="" type="checkbox"/>	Отопление	<input checked="" type="checkbox"/>	Канализация

Технический этаж

Входы в помещение:

Входы в помещение:	Количество:	Номера по ситуационному плану:
С улицы отдельных:	1	1
С улицы общих:		
Со двора отдельных:		
Со двора общих:		
Через проходную:		

Общая площадь здания (кв. м): \_\_\_\_\_

(заполняется при учете ПОН)

Общая площадь объекта учета (кв. м): \_\_\_\_\_

Общая площадь помещения(й) (части(ей)), сдаваемого в аренду на занимаемом этаже (кв.м): \_\_\_\_\_

Коэффициент потребительских качеств \*\*\*: \_\_\_\_\_

Общая площадь помещения(й) (части(ей)), сдаваемого(ых) в аренду на занимаемом этаже, с учетом коэффициента потребительских качеств \*\*\*(кв. м): \_\_\_\_\_

Общая площадь объекта аренды (кв.м): \_\_\_\_\_

43.9	
43.9	2-Н
43.9	

**Примечание:**

Общая площадь объекта учета по сведениям Единого государственного реестра недвижимости: 43.9 кв.м

В 2012 году (с учетом последующих корректировок, при наличии) в филиал ФГБУ «ФКП Росреестра» по Санкт-Петербургу сведения о помещении были переданы для включения в Государственный кадастр недвижимости (с 01.01.2017 - Единый государственный реестр недвижимости) – верно/неверно (ненужное зачеркнуть)

Сведения о перепланировке и т.д.

Характеристики объекта аренды и тип входа в объект аренды указаны согласно Выписке из ЕГРН

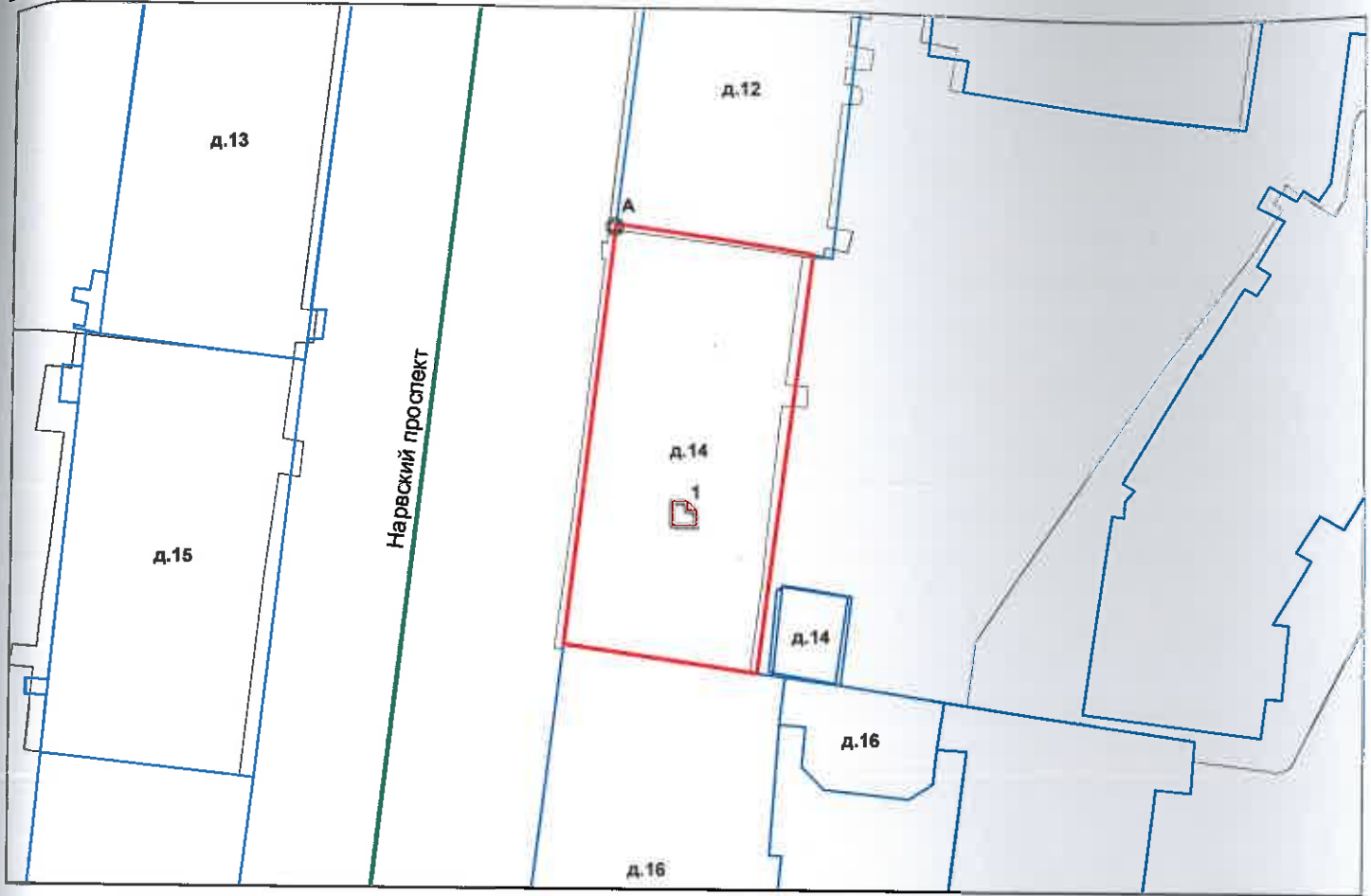
№КУВИ-001/2026-6922550 от 22.01.2026 на основании обращения СПб ГКУ "Имущество Санкт-Петербурга" от 22.01.2026 №04-10-1030/26-0-0. Элементы благоустройства объекта аренды указаны по состоянию на 28.01.2026.

\* не заполняется при учете первичного объекта недвижимости

\*\* не заполняется, если объектом аренды является здание, сооружение

\*\*\* не заполняется, если объект аренды соответствует объекту учета

**2. Схема расположения входов.**



— - границы строения

Дополнительные сведения о строении: \_\_\_\_\_

**3. Ведомость координат центров входов.**

№ п/п	Характерная точка	№ вх.	Координаты центра входа		Примечание
			X, м	Y, м	
1	А	1	111414.63	90715.08	

Исполнитель: Филь С.И.  
 Начальник ПИБ Центральное  
 департамента кадастровой  
 деятельности:  
 Дата: 28 января 2026 года

Е.Е.Терёкина



Район: \_\_\_\_\_

Адмиралтейский





Всего пронумеровано и  
пронумеровано \_\_\_\_\_ листа(ов)  
\_\_\_\_\_ 2026 г.  
Начальник ПИБ Центральное  
департамент кадастровой  
деятельности \_\_\_\_\_ Е.Е. Терехина



**Филиал публично-правовой компании "Роскадастр" по Санкт-Петербургу**

полное наименование органа регистрации прав

**Выписка из Единого государственного реестра недвижимости об объекте недвижимости**

**Сведения о характеристиках объекта недвижимости**

На основании запроса от 11.02.2026, поступившего на рассмотрение 11.02.2026, сообщаем, что согласно записям Единого государственного реестра недвижимости:

Раздел 1 Лист 1

Помещение			
вид объекта недвижимости			

Лист № 1 раздела 1	Всего листов раздела 1: 2	Всего разделов: 3	Всего листов выписки: 4
--------------------	---------------------------	-------------------	-------------------------

11.02.2026г. № КУВИ-001/2026-18213040	
Кадастровый номер:	78:32:0008005:2670
Номер кадастрового квартала:	78:32:0008005
Дата присвоения кадастрового номера:	14.09.2012

Ранее присвоенный государственный учетный номер:	Инвентарный номер б/н; Кадастровый номер 78:8005:0:38:1
Местоположение:	г.Санкт-Петербург, Нарвский проспект, дом 14, литера А, помещение 2-Н
Площадь:	43.9
Назначение:	Нежилое
Наименование:	Нежилое помещение
Номер, тип этажа, на котором расположено помещение, машино-место	Этаж № 1
Вид жилого помещения:	данные отсутствуют
Кадастровая стоимость, руб.:	11829090.63
Кадастровые номера иных объектов недвижимости, в пределах которых расположен объект недвижимости:	78:32:0008005:2004
Кадастровые номера объектов недвижимости, из которых образован объект недвижимости:	данные отсутствуют
Кадастровые номера образованных объектов недвижимости:	данные отсутствуют
Сведения о включении объекта недвижимости в состав предприятия как имущественного комплекса:	данные отсутствуют
Сведения о включении объекта недвижимости в состав единого недвижимого комплекса:	данные отсутствуют
Виды разрешенного использования:	данные отсутствуют
Сведения о включении объекта недвижимости в реестр объектов культурного наследия:	данные отсутствуют
Сведения о кадастровом инженере:	дата завершения кадастровых работ: 12.06.2008

полное наименование должности	 <p align="center">ДОКУМЕНТ ПОДПИСАН ЭЛЕКТРОННОЙ ПОДПИСЬЮ</p> <p align="center"><small>Сертификат: 83997148184797998005552191040001978443</small></p> <p align="center"><small>Владелец: ПУБЛИЧНО-ПРАВОВАЯ КОМПАНИЯ РОСКАДАСТР</small></p> <p align="center"><small>Действителен: с 24.12.2025 по 19.03.2027</small></p>	инициалы, фамилия

Помещение			
вид объекта недвижимости			
Лист № 2 раздела 1	Всего листов раздела 1: 2	Всего разделов: 3	Всего листов выписки: 4
11.02.2026г. № КУВИ-001/2026-18213040			
Кадастровый номер:		78:32:0008005:2670	
Сведения о признании многоквартирного дома аварийным и подлежащим сносу или реконструкции и (или) о признании жилого помещения, в том числе жилого дома, непригодным для проживания:		данные отсутствуют	
Сведения об отнесении жилого помещения к определенному виду жилых помещений специализированного жилищного фонда, к жилым помещениям наемного дома социального использования или наемного дома коммерческого использования:		данные отсутствуют	
Статус записи об объекте недвижимости:		Сведения об объекте недвижимости имеют статус "актуальные, ранее учтенные"	
Особые отметки:		Сведения, необходимые для заполнения раздела: 9 - Сведения о части (частях) помещения, отсутствуют.	
Получатель выписки:		Ваулина Анастасия Андреевна, действующий(ая) на основании документа "" САНКТ-ПЕТЕРБУРГСКОЕ ГОСУДАРСТВЕННОЕ КАЗЕННОЕ УЧРЕЖДЕНИЕ "ИМУЩЕСТВО САНКТ-ПЕТЕРБУРГА"	

полное наименование должности		ДОКУМЕНТ ПОДПИСАН ЭЛЕКТРОННОЙ ПОДПИСЬЮ	инициалы, фамилия
	Сертификат: 83997148184797998005552191040001978443 Владелец: ПУБЛИЧНО-ПРАВОВАЯ КОМПАНИЯ РОСКАДАСТР Действителен: с 24.12.2025 по 19.03.2027		

Выписка из Единого государственного реестра недвижимости об объекте недвижимости  
Сведения о зарегистрированных правах

Помещение			
вид объекта недвижимости			
Лист № 1 раздела 2	Всего листов раздела 2: 1	Всего разделов: 3	Всего листов выписки: 4
11.02.2026г. № КУВИ-001/2026-18213040			
Кадастровый номер:		78:32:0008005:2670	
1	Правообладатель (правообладатели):	1.1	Санкт-Петербург
	Сведения о возможности предоставления третьим лицам персональных данных физического лица:	1.1.1	данные отсутствуют
2	Вид, номер, дата и время государственной регистрации права:	2.1	Собственность 78-78-30/005/2011-118 01.04.2011 00:00:00
3	Сведения об осуществлении государственной регистрации сделки, права без необходимого в силу закона согласия третьего лица, органа:	3.1	данные отсутствуют
4	Ограничение прав и обременение объекта недвижимости:	не зарегистрировано	
5	Договоры участия в долевом строительстве:	не зарегистрировано	
6	Заявленные в судебном порядке права требования:	данные отсутствуют	
7	Сведения о возможности предоставления третьим лицам персональных данных физического лица	данные отсутствуют	
8	Сведения о возражении в отношении зарегистрированного права:	данные отсутствуют	
9	Сведения о наличии решения об изъятии объекта недвижимости для государственных и муниципальных нужд:	данные отсутствуют	
10	Сведения о невозможности государственной регистрации без личного участия правообладателя или его законного представителя:	данные отсутствуют	
11	Правопритязания и сведения о наличии поступивших, но не рассмотренных заявлений о проведении государственной регистрации права (перехода, прекращения права), ограничения права или обременения объекта недвижимости, сделки в отношении объекта недвижимости:	отсутствуют	



ДОКУМЕНТ ПОДПИСАН  
ЭЛЕКТРОННОЙ ПОДПИСЬЮ

Сертификат: 83997148184797998005552191040001978443

Владелец: ПУБЛИЧНО-ПРАВОВАЯ КОМПАНИЯ

РОСКАДАСТР

Действителен: с 24.12.2025 по 19.03.2027

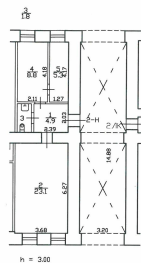
полное наименование должности

инициалы, фамилия

Выписка из Единого государственного реестра недвижимости об объекте недвижимости  
 План расположения помещения, машино-места на этаже (плане этажа)

Помещение			
вид объекта недвижимости			
Лист № 1 раздела 8	Всего листов раздела 8: 1	Всего разделов: 3	Всего листов выписки: 4
11.02.2026г. № КУВИ-001/2026-18213040			
Кадастровый номер: 78:32:0008005:2670		Номер этажа (этажей): 1	

План 1 этажа



*Актуальные сведения*  
 по состоянию на 18.07.2024

Филиал ГУП "ГЧОН"- проектно-инвентаризационное бюро <i>Центрального района</i>		Инд. № <i>01/11/2</i>
<i>С/б, Нарвский проспект, дом 44, литера А, помещение 1-Н</i>		Масштаб 1
Исполнитель <i>И.А.Риба</i>	Проверил <i>Л.В.Мухомов</i>	Подпись <i>Л.В.Мухомов</i>
Начальник филиала <i>Лилия</i>		

Масштаб 1

полное наименование должности	 ДОКУМЕНТ ПОДПИСАН ЭЛЕКТРОННОЙ ПОДПИСЬЮ	инициалы, фамилия
	Сертификат: 83997148184797998005552191040001978443	
	Владелец: ПУБЛИЧНО-ПРАВОВАЯ КОМПАНИЯ РОСКАДАСТР	
	Действителен: с 24.12.2025 по 19.03.2027	

**Санкт-Петербургское государственное казенное учреждение  
«Имущество Санкт-Петербурга»  
Отдел проведения проверок и обследований  
земельных участков и объектов нежилого фонда**

**Акт обследования объекта нежилого фонда**

г. Санкт-Петербург

«26» января 2026 г.

Сотрудником СПб ГКУ «Имущество Санкт-Петербурга» Сыченко Э.А. проведено обследование объекта нежилого фонда:

1. Адрес: г. Санкт-Петербург, Нарвский пр., д. 14, лит. А, пом. 2-Н.
2. Площадь: 43.9 кв.м.
3. Этаж: 1
4. Входы: отдельный из-под арки
5. Кадастровый номер: 78:32:0008005:2670
6. Состояние: нормальное
7. Элементы благоустройства: визуально выявлены элементы электроснабжения, отопления, водоснабжения, канализации.
8. Обследование проводилось с использованием документов технического и кадастрового учета: поэтажный план из выписки ЕГРН от 22.01.2026г.
9. В результате обследования объекта нежилого фонда установлено:  
Помещение не используется свободно от имущества третьих лиц, захламлено.  
Визуально выявлены перепланировки:  
перегородки с дверями между ч.п.1,4,5 демонтированы (фото 4,10-12).

Фотофиксация произведена на фотоаппарат Nikon COOLPIX AW130 № 42030056

Лицо, ответственное за обеспечение доступа:

Приложение: материалы фотофиксации на 2л.

Инспектор по обследованию ОНФ  
отдела проведения проверок и обследований  
земельных участков и объектов нежилого фонда  
СПб ГКУ «Имущество Санкт-Петербурга»

Сыченко Э.А.  
(ФИО)



**Санкт-Петербургское государственное казенное учреждение  
«Имущество Санкт-Петербурга»  
Отдел проведения проверок и обследований  
земельных участков и объектов нежилого фонда**

Акт осмотра объекта нежилого фонда от 26.01.2026, расположенного по адресу:  
Санкт-Петербург Нарвский пр., д. 14, лит. А, пом. 2-Н.

Фото №1



Фото №2 (вход в помещение)



Фото №3 (ч.п.1)



Фото №4 (ч.п.1,4,5)



Фото №5 (ч.п.2)



Фото №6 (ч.п.2)



**Санкт-Петербургское государственное казенное учреждение  
«Имущество Санкт-Петербурга»  
Отдел проведения проверок и обследований  
земельных участков и объектов нежилого фонда**

Акт осмотра объекта нежилого фонда от 26.01.2026, расположенного по адресу:  
Санкт-Петербург Нарвский пр., д. 14, лит. А, пом. 2-Н.

Фото №7 (ч.п.3)



Фото №9 (ч.п.3)



Фото №11 (ч.п.4,5)



Фото №8 (ч.п.3)



Фото №10 (ч.п.4,5)



Фото №12 (ч.п.4,5,1)





ПРАВИТЕЛЬСТВО САНКТ-ПЕТЕРБУРГА  
КОМИТЕТ ПО ГОСУДАРСТВЕННОМУ  
КОНТРОЛЮ, ИСПОЛЬЗОВАНИЮ  
И ОХРАНЕ ПАМЯТНИКОВ ИСТОРИИ  
И КУЛЬТУРЫ

САНКТ-ПЕТЕРБУРГСКОЕ  
ГОСУДАРСТВЕННОЕ КАЗЕННОЕ  
УЧРЕЖДЕНИЕ  
"ЦЕНТР ИНФОРМАЦИОННОГО  
ОБЕСПЕЧЕНИЯ ОХРАНЫ ОБЪЕКТОВ  
КУЛЬТУРНОГО НАСЛЕДИЯ"  
(СПб ГКУ ЦИОООКН)

ул. Зодчего Росси, д. 1-3, литера А, помещ. 23-Н,  
Санкт-Петербург, 191023  
тел. (812) 417-22-30  
<http://cioookn.kgiop.gov.spb.ru>

**Email:** [cioookn@kgiop.gov.spb.ru](mailto:cioookn@kgiop.gov.spb.ru)  
ОКПО 13826090 ОГРН 1129847027530  
ИНН/КПП 7840482916/784001001

Заместителю директора  
СПб ГКУ «Имущество Санкт-Петербурга»

Очкивской О.С.

№01-57-1222/26-0-1 от 23.01.2026

№ 01-57-1222/26-0-0 от 22.01.2026

На № 04-07-1006/26-0-0 от 22.01.2026

На Ваше обращение сообщаем, что объект по адресу: **г. Санкт-Петербург, Нарвский проспект, дом 14, литера А** не относится к числу объектов (выявленных объектов) культурного наследия. Согласно Закону Санкт-Петербурга от 19.01.2009 N 820-7 (в редакции, вступившей в силу 26.02.2025) «О границах объединенных зон охраны объектов культурного наследия, расположенных на территории Санкт-Петербурга, режимах использования земель и требованиях к градостроительным регламентам в границах указанных зон» (далее – Закон) относится к числу объектов охраняемой среды – является ценным рядовым объектом.

Объект расположен в границах зон охраны объектов культурного наследия на территории Санкт-Петербурга: единой зоне регулирования застройки и хозяйственной деятельности 2 (участок ОЗРЗ-2(32)).

Требования по сохранению объектов охраняемой среды и режим использования земель в границах зон охраны объектов культурного наследия на территории Санкт-Петербурга установлены вышеуказанным Законом.

Начальник отдела информации об  
объектах культурного наследия и  
режимах зон охраны



ДОКУМЕНТ ПОДПИСАН  
ЭЛЕКТРОННОЙ ПОДПИСЬЮ

Сертификат 6A7E63645C497806FD6B096CDBA48388  
Владелец Коробкова Елена Валентиновна  
Действителен с 12.02.2025 по 08.05.2026

Е.В. Коробкова

Гильфанова Е.И.  
(812) 417-43-46



11.02.2026



МЧС РОССИИ

**ГЛАВНОЕ УПРАВЛЕНИЕ  
МИНИСТЕРСТВА РОССИЙСКОЙ ФЕДЕРАЦИИ  
ПО ДЕЛАМ ГРАЖДАНСКОЙ ОБОРОНЫ,  
ЧРЕЗВЫЧАЙНЫМ СИТУАЦИЯМ И ЛИКВИДАЦИИ  
ПОСЛЕДСТВИЙ СТИХИЙНЫХ БЕДСТВИЙ  
ПО Г. САНКТ-ПЕТЕРБУРГУ  
(Главное управление МЧС России  
по г. Санкт-Петербургу)**

ул. Большая Морская, д. 40, лит. А  
г. Санкт-Петербург, 190031  
тел. (812) 718-25-05, факс (812) 571-53-34  
**03.02.2026** № **ИВ-130-967**

На № 04-21-1026/26-0-0 от 22.01.2026

Заместителю директора  
СПб ГКУ «Имущество  
Санкт-Петербурга»

Очкивской О.С.

ул. Новгородская, д. 20, лит. А,  
Санкт-Петербург, 191124


О предоставлении учетных данных

Уважаемая Ольга Сергеевна!

Главное управление МЧС России по г. Санкт-Петербургу на Ваш запрос сообщает, что по итогам инвентаризации защитных сооружений гражданской обороны 2024 года, проведенной в соответствии с Постановлением Правительства Санкт-Петербурга от 28.10.2024 №926, объект недвижимости, расположенный по адресу: Санкт-Петербург, Нарвский пр., д. 14, лит. А, пом. 2-Н, не является защитным сооружением гражданской обороны.

Заместитель начальника  
Главного управления  
(по гражданской обороне и защите населения)

Е.В. Цыганов



Петроченков Сергей Владимирович  
8 (812) 247-09-95

СПб ГКУ «Имущество СПб»  
№ 04-21-5845/26-0-0  
от 11.02.2026

