

ПРАВИТЕЛЬСТВО САНКТ- ПЕТЕРБУРГА
КОМИТЕТ ИМУЩЕСТВЕННЫХ ОТНОШЕНИЙ САНКТ-ПЕТЕРБУРГА

РЕШЕНИЕ

о проведении аукциона на право заключения договора аренды объекта нежилого фонда,
находящегося в государственной собственности Санкт-Петербурга

от 21.04.2026

№ 05-25-10724/26-0-0

В соответствии с распоряжением Комитета имущественных отношений Санкт-Петербурга от 31.07.2019 № 127-р «О проведении аукционов на право заключения договоров аренды объектов нежилого фонда, находящихся в государственной собственности Санкт-Петербурга»:

1. Провести торги в форме аукциона на право заключения договора аренды объекта нежилого фонда (далее – Аукцион), находящегося в государственной собственности Санкт-Петербурга (далее – Объект), расположенного по адресу: Санкт-Петербург, наб. Кутузова, д. 18, литера А, пом. 4-Н

Район Санкт-Петербурга: Центральный

Кадастровый номер: 78:31:0001023:2325

Этаж: 1

Общая площадь: 19,1 кв.м

Входы: 2 отдельных со двора

Элементы благоустройства: электроснабжение

Целевое назначение: нежилое

2. Акционерному обществу «Фонд имущества Санкт-Петербурга» обеспечить организацию Аукциона.

3. Проведение Аукциона осуществляется в электронной форме.

4. Установить, что:

4.1. Договор аренды Объекта заключается на 10 лет.

4.2. Начальная цена составляет: 57 418,72 (пятьдесят семь тысяч четыреста восемнадцать рублей 72 копейки) (без учета НДС).


5. Ограничения, обременения в отношении Объекта, определяемые в соответствии с заключениями уполномоченных исполнительных органов государственной власти и сведениями из Единого государственного реестра недвижимости: Объект относится к числу объектов культурного наследия регионального значения «Особняк А.Заллера (дом Д.Д. Орлова-Давыдова)».

6. Информация о наличии (отсутствии) перепланировок/переустройства Объекта, не согласованных в установленном порядке: самовольная перепланировка.

7. Информация о наличии (отсутствии) технологического присоединения энергопринимающих устройств, необходимых для электроснабжения Объекта к электрическим сетям: отсутствует.

Заместитель
Комитета

председателя



И.В. Щукина



Филиал публично-правовой компании "Роскадастр" по Санкт-Петербургу

полное наименование органа регистрации прав

Выписка из Единого государственного реестра недвижимости об объекте недвижимости

Сведения о характеристиках объекта недвижимости

На основании запроса от 26.03.2026, поступившего на рассмотрение 26.03.2026, сообщаем, что согласно записям Единого государственного реестра недвижимости:

Раздел 1 Лист 1

Помещение			
вид объекта недвижимости			


Лист № 1 раздела 1	Всего листов раздела 1: 2	Всего разделов: 3	Всего листов выписки: 4
--------------------	---------------------------	-------------------	-------------------------

26.03.2026г. № КУВИ-001/2026-40544165	
Кадастровый номер:	78:31:0001023:2325
Номер кадастрового квартала:	78:31:0001023
Дата присвоения кадастрового номера:	09.01.2013

Ранее присвоенный государственный учетный номер:	Кадастровый номер 78:31:1023:2004:31:3
Местоположение:	Санкт-Петербург, наб. Кутузова, д. 18, литера. А, пом. 4-Н
Площадь:	19.1
Назначение:	Нежилое
Наименование:	данные отсутствуют
Номер, тип этажа, на котором расположено помещение, машино-место	Этаж № 1
Вид жилого помещения:	данные отсутствуют
Кадастровая стоимость, руб.:	4921951.17
Кадастровые номера иных объектов недвижимости, в пределах которых расположен объект недвижимости:	78:31:0001023:2007
Кадастровые номера объектов недвижимости, из которых образован объект недвижимости:	данные отсутствуют
Кадастровые номера образованных объектов недвижимости:	данные отсутствуют
Сведения о включении объекта недвижимости в состав предприятия как имущественного комплекса:	данные отсутствуют
Сведения о включении объекта недвижимости в состав единого недвижимого комплекса:	данные отсутствуют
Виды разрешенного использования:	данные отсутствуют
Сведения о включении объекта недвижимости в реестр объектов культурного наследия:	данные отсутствуют
Сведения о кадастровом инженере:	дата завершения кадастровых работ: 05.07.1971

полное наименование должности	 <p align="center">ДОКУМЕНТ ПОДПИСАН ЭЛЕКТРОННОЙ ПОДПИСЬЮ</p>	инициалы, фамилия
	<p><small>Сертификат: 83997148184797998005552191040001978443</small></p> <p><small>Владелец: ПУБЛИЧНО-ПРАВОВАЯ КОМПАНИЯ РОСКАДАСТР Действителен: с 24.12.2025 по 19.03.2027</small></p>	

Помещение			
вид объекта недвижимости			
Лист № 2 раздела 1	Всего листов раздела 1: 2	Всего разделов: 3	Всего листов выписки: 4
26.03.2026г. № КУВИ-001/2026-40544165			
Кадастровый номер:		78:31:0001023:2325	
Сведения о признании многоквартирного дома аварийным и подлежащим сносу или реконструкции и (или) о признании жилого помещения, в том числе жилого дома, непригодным для проживания:		данные отсутствуют	
Сведения об отнесении жилого помещения к определенному виду жилых помещений специализированного жилищного фонда, к жилым помещениям наемного дома социального использования или наемного дома коммерческого использования:		данные отсутствуют	
Статус записи об объекте недвижимости:		Сведения об объекте недвижимости имеют статус "актуальные, ранее учтенные"	
Особые отметки:		Сведения, необходимые для заполнения раздела: 9 - Сведения о части (частях) помещения, отсутствуют.	
Получатель выписки:		КУНКОВА ОЛЬГА НИКОЛАЕВНА, действующий(ая) на основании документа "" САНКТ-ПЕТЕРБУРГСКОЕ ГОСУДАРСТВЕННОЕ КАЗЕННОЕ УЧРЕЖДЕНИЕ "ИМУЩЕСТВО САНКТ-ПЕТЕРБУРГА"	

полное наименование должности	 <p>ДОКУМЕНТ ПОДПИСАН ЭЛЕКТРОННОЙ ПОДПИСЬЮ</p> <p>Сертификат: 83997148184797998005552191040001978443 Владелец: ПУБЛИЧНО-ПРАВОВАЯ КОМПАНИЯ РОСКАДАСТР Действителен: с 24.12.2025 по 19.03.2027</p>	инициалы, фамилия
-------------------------------	--	-------------------


Выписка из Единого государственного реестра недвижимости об объекте недвижимости
Сведения о зарегистрированных правах

Помещение			
вид объекта недвижимости			
Лист № 1 раздела 2	Всего листов раздела 2: 1	Всего разделов: 3	Всего листов выписки: 4
26.03.2026г. № КУВИ-001/2026-40544165			
Кадастровый номер:		78:31:0001023:2325	
1	Правообладатель (правообладатели):	1.1	Санкт-Петербург
	Сведения о возможности предоставления третьим лицам персональных данных физического лица:	1.1.1	данные отсутствуют
2	Вид, номер, дата и время государственной регистрации права:	2.1	Собственность 78:31:0001023:2325-78/011/2023-1 02.06.2023 09:23:31
3	Сведения об осуществлении государственной регистрации сделки, права без необходимого в силу закона согласия третьего лица, органа:	3.1	данные отсутствуют
4	Ограничение прав и обременение объекта недвижимости:	не зарегистрировано	
5	Договоры участия в долевом строительстве:	не зарегистрировано	
6	Заявленные в судебном порядке права требования:	данные отсутствуют	
7	Сведения о возможности предоставления третьим лицам персональных данных физического лица	данные отсутствуют	
8	Сведения о возражении в отношении зарегистрированного права:	данные отсутствуют	
9	Сведения о наличии решения об изъятии объекта недвижимости для государственных и муниципальных нужд:	данные отсутствуют	
10	Сведения о невозможности государственной регистрации без личного участия правообладателя или его законного представителя:	данные отсутствуют	
11	Правопритязания и сведения о наличии поступивших, но не рассмотренных заявлений о проведении государственной регистрации права (перехода, прекращения права), ограничения права или обременения объекта недвижимости, сделки в отношении объекта недвижимости:	отсутствуют	

полное наименование должности		ДОКУМЕНТ ПОДПИСАН ЭЛЕКТРОННОЙ ПОДПИСЬЮ	инициалы, фамилия
	Сертификат: 83997148184797998005552191040001978443 Владелец: ПУБЛИЧНО-ПРАВОВАЯ КОМПАНИЯ РОСКАДАСТР Действителен: с 24.12.2025 по 19.03.2027		

Выписка из Единого государственного реестра недвижимости об объекте недвижимости
 План расположения помещения, машино-места на этаже (плане этажа)

Помещение			
вид объекта недвижимости			
Лист № 1 раздела 8	Всего листов раздела 8: 1	Всего разделов: 3	Всего листов выписки: 4
26.03.2026г. № КУВИ-001/2026-40544165			
Кадастровый номер: 78:31:0001023:2325		Номер этажа (этажей): 1	



Масштаб 1



ДОКУМЕНТ ПОДПИСАН
 ЭЛЕКТРОННОЙ ПОДПИСЬЮ

Сертификат: 83997148184797998005552191040001978443
 Владелец: ПУБЛИЧНО-ПРАВОВАЯ КОМПАНИЯ
 РОСКАДАСТР
 Действителен: с 24.12.2025 по 19.03.2027

ПОЛНОЕ НАИМЕНОВАНИЕ ДОЛЖНОСТИ		инициалы, фамилия
-------------------------------	--	-------------------

РАСЧЕТ

арендной платы за нежилое помещение

к договору аренды нежилого фонда

№ от г. по адресу:

191187, г. Санкт-Петербург, набережная Кутузова, д. 18, литера А, помещение N 4-Н

1. СПРАВОЧНЫЕ ДАННЫЕ

1.1. Наименование предприятия, арендующего данное помещение

1.2. Существующие ограничения на использование объекта

Офисное: нет Торговое: нет Промышленное: нет

1.3. Арендуемая площадь (м.кв.): 19.10

1.4. Занимаемые этажи: 1 этаж

Тех.этаж: нет;

1.5. Состояние помещения: удовлетворительное

1.6. Вход в помещение: отдельный со двора

1.7. Тип здания: капитальное

1.8. Благоустройства: Водоснабжение: нет; Электроснабжение: есть;
Отопление: нет; Канализация: нет;

1.9. Коэффициент социальной значимости арендатора: 1.0

1.10. Расположение:

Зона: 1

Координата X: 115 220 Координата Y: 95 704

2. РАСЧЕТ АРЕНДНОЙ ПЛАТЫ

2.1. Расчетные коэффициенты

Базовая ставка	5 863.000
Арендный	0.700
Местоположения	1.346
Площади	1.038
Занимаемых этажей	1.000
Состояния помещения	0.740
Входа в помещение	0.970
Типа здания	1.000
Элементов благоустройства	
- водоснабжения	0.800
- канализации	0.800
- отопления	0.600
- электричества	1.000
Ставка арендной платы в РУБ. за м.кв. в год (без льгот):	1 580.502
Ставка арендной платы в РУБ. за м.кв. в год:	1 580.502

Индекс изменения размеров ставки арендной платы 1.902064023

Наилучшее использование: Офис

Арендная плата при наилучшем использовании:

Без льгот:

В год: 57 418.72 руб. в квартал: 14 354.68 руб. в месяц: 4 784.89 руб.

Средняя стоимость 1 кв.м. в год: 3 006.22 руб.

Общая арендуемая площадь по договору: 19.10 (помещений: 1)

Количество объектов в расчете: 1

Арендная плата при наилучшем использовании:

Без льгот:

В год: 57 418.72 руб. в квартал: 14 354.68 руб. в месяц: 4 784.89 руб.

С учетом коэффициента социальной значимости:

В год: 57 418.72 руб. в квартал: 14 354.68 руб. в месяц: 4 784.89 руб.

Средняя стоимость 1 кв.м. в год: 3 006.22 руб.

Дата расчета: 26.03.2026 Исполнитель: _____

Кункова О.Н.

СПРАВКА ДЛЯ РАСЧЕТА АРЕНДНОЙ ПЛАТЫ



1. Сведения об объекте.

Адрес объекта:

Район	Центральный	Улица	набережная Кутузова	
Номер дома	18	Корпус	Литера	A

Описательный адрес (угловых и сквозных строений):

набережная Кутузова, дом 18

Тип здания:

- Капитальное
 Капитальное деревянное

Тип объекта аренды:

- | | |
|--|--|
| <input type="checkbox"/> здание | <input type="checkbox"/> часть здания |
| <input type="checkbox"/> сооружение | <input type="checkbox"/> часть сооружения |
| <input checked="" type="checkbox"/> помещение(я) | <input type="checkbox"/> часть(и) помещения(й) |

Номер объекта учета *:

4-Н

Номер помещения(й) (части(ей)), сдаваемого(ых) в аренду **:

4-Н

Занимаемые этажи:

- 1-й этаж
 2-й этаж (с лифтом)
 2-й этаж (без лифта)
 Выше 2-го (с лифтом)
 Выше 2-го (без лифта)
 Подвал (с заглублением до 1.5 м включительно)
 Подвал (с заглублением более 1.5 м)
 Цоколь (с заглублением до 0.5 м включительно)
 Цоколь (с заглублением более 0.5 м)

Элементы благоустройства здания:

- Электроснабжение
 Водоснабжение
 Отопление
 Канализация

Элементы благоустройства объекта учета *:

- Электроснабжение
 Водоснабжение
 Отопление
 Канализация

Элементы благоустройства объекта аренды **:

- | | |
|--|--|
| <input checked="" type="checkbox"/> Электроснабжение | <input type="checkbox"/> Водоснабжение |
| <input type="checkbox"/> Отопление | <input type="checkbox"/> Канализация |

Технический этаж

Входы в помещение:	Количество:	Номера по ситуационному плану:
С улицы отдельных:		
С улицы общих:		
Со двора отдельных:	2	2,3
Со двора общих:		
Через проходную:		

Общая площадь здания (кв. м):
 (заполняется при учете ПОН)

Общая площадь объекта учета (кв. м):

Общая площадь помещения(й) (части(ей)),
 сдаваемого в аренду на занимаемом этаже (кв.м):

Коэффициент потребительских качеств ***:

Общая площадь помещения(й) (части(ей)), сдаваемого(ых) в
 аренду на занимаемом этаже,
 с учетом коэффициента потребительских качеств ***(кв. м):

Общая площадь объекта аренды (кв.м):

19.1	
19.1	4-Н
19.1	

Примечание:

Общая площадь объекта учета по сведениям Единого государственного реестра недвижимости: 19.1 кв.м

В 2012 году (с учетом последующих корректировок, при наличии) в филиал ФГБУ «ФКП Росреестра» по Санкт-Петербургу сведения о помещении были переданы для включения в Государственный кадастр недвижимости (с 01.01.2017 - Единый государственный реестр недвижимости) – верно/неверно (ненужное зачеркнуть)

Сведения о перепланировке и т.д.

Характеристики объекта аренды и тип входа в объект аренды указаны согласно Выписке из ЕГРН

№КУВИ-001/2026-15133333 от 05.02.2026 на основании обращения СПб ГКУ "Имущество Санкт-Петербурга" от 24.02.2026 №04-10-3930/26-0-0. Элементы благоустройства объекта аренды указаны по состоянию на 03.03.2026.

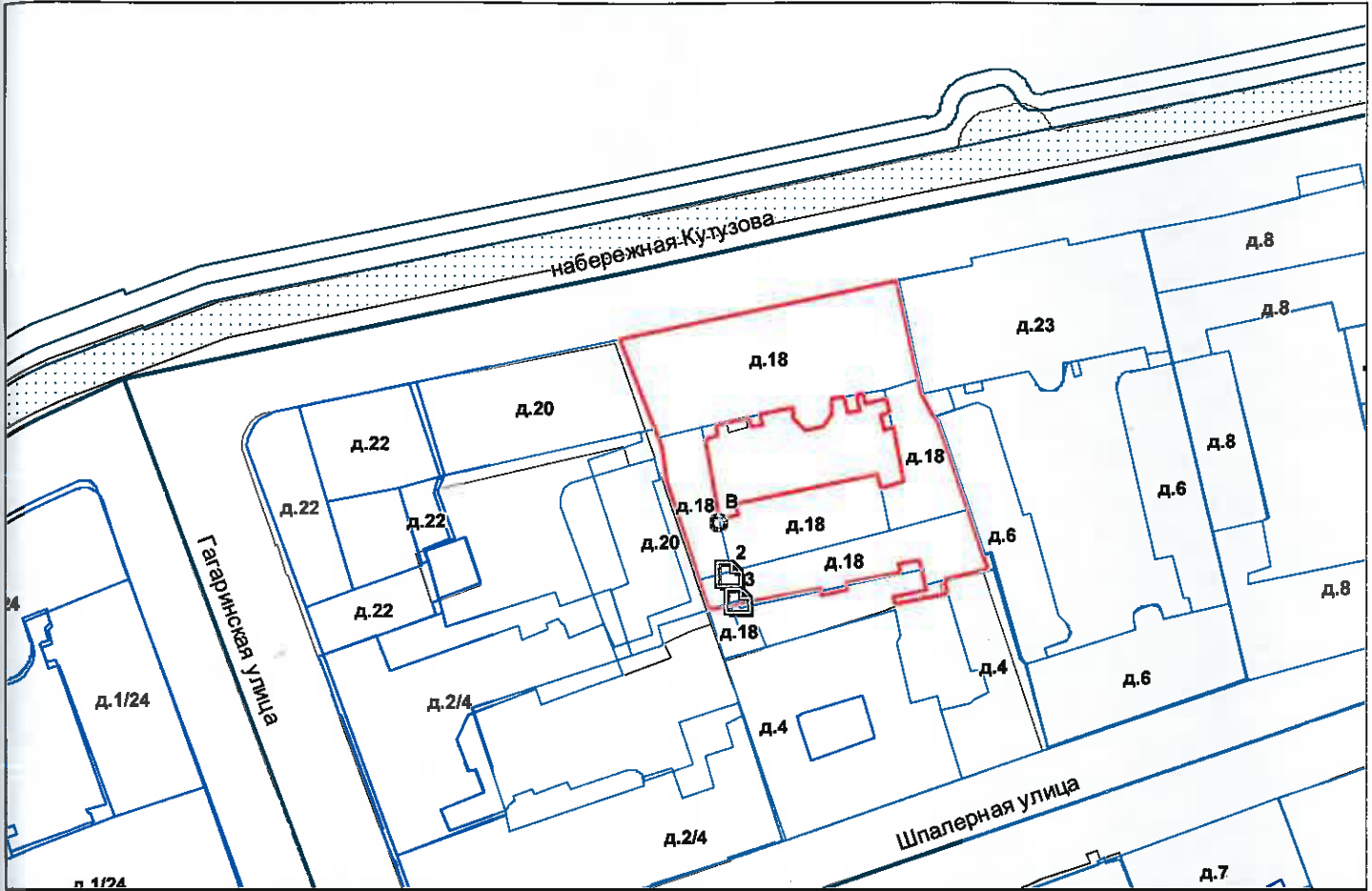
Дополнительно сообщаем, при проведении обследования 03.03.2026 зафиксировано, что в результате монтажа перегородки помещение 4-Н разделилось на два изолированных помещения с отдельными входами.

* не заполняется при учете первичного объекта недвижимости

** не заполняется, если объектом аренды является здание, сооружение

*** не заполняется, если объект аренды соответствует объекту учета

2. Схема расположения входов.



— границы строения

Дополнительные сведения о строении: _____

3. Ведомость координат центров входов.

№ п/п	Характерная точка	№ вх.	Координаты центра входа		Примечание
			X, м	Y, м	
1	В	2	115219.36	95708.36	
2	В	3	115220.60	95704.43	

Исполнитель: Филь С.И.
 Начальник ПИБ Центральное
 департамента кадастровой
 деятельности:
 Дата: 03 марта 2026 года

(Handwritten signature)
Е.Е. Терехина
 для документа



Район: _____

Центральный





Всего пронумеровано и
процуровано 03 03 2 листа(ов)
2026 г.
Начальник ЦИБ Центральное
департамент кадастровой
деятельности С.И. Терехина



**Санкт-Петербургское государственное казенное учреждение
«Имущество Санкт-Петербурга»
Отдел проведения проверок и обследований
земельных участков и объектов нежилого фонда**

Акт обследования объекта нежилого фонда

г. Санкт-Петербург

«12» февраля 2026 г.

1. Адрес: г. Санкт-Петербург, наб. Кутузова, д. 18, литера. А, пом. 4-Н
2. Площадь: 19.1 кв. м.
3. Этаж: первый
4. Вход: 2 отдельных со двора из-под арки
5. Кадастровый номер: 78:31:0001023:23256. Состояние: удовлетворительное
7. Элементы благоустройства: визуально выявлены элементы: электроснабжения
8. Обследование проводилось с использованием документов технического и кадастрового учета: поэтажный план из выписки ЕГРН от 05.02.2026 г.
9. В результате обследования объекта нежилого фонда установлено:
Помещение не используется, свободно от имущества третьих лиц, захлавлено.

Визуально выявлены перепланировки:

В ч.п.1 установлена перегородка, образована новая ч.п. (фото №6,9)

В ч.п.1 зашит/заложен оконный проем (фото №8,11)

Фотофиксация произведена на фотоаппарат Nikon COOLPIX AW130 № 04-5476

Лицо, ответственное за обеспечение доступа:

Приложение: материалы фотофиксации на 2л.

Инспектор по обследованию ЗУ
отдела проведения проверок и обследований
земельных участков и объектов нежилого фонда
ГКУ «Имущество Санкт-Петербурга»

Туркин М.Ю. СПб
(ФИО)



**Санкт-Петербургское государственное казенное учреждение
«Имущество Санкт-Петербурга»
Отдел проведения проверок и обследований
земельных участков и объектов нежилого фонда**

Акт осмотра объекта нежилого фонда от 12.01.2026, расположенного по адресу:
г. Санкт-Петербург, наб. Кутузова, д. 18, литера. А, пом. 4-Н

Фото №1



Фото №3 (отдельный со двора из-под арки)

Фото №2




Фото №4 (отдельный со двора из-под арки)



Фото №5 (ч.п.1)



Фото №6 (ч.п.1)



**Санкт-Петербургское государственное казенное учреждение
«Имущество Санкт-Петербурга»
Отдел проведения проверок и обследований
земельных участков и объектов нежилого фонда**

Акт осмотра объекта нежилого фонда от 12.01.2026, расположенного по адресу:
г. Санкт-Петербург, наб. Кутузова, д. 18, литера. А, пом. 4-Н

Фото №7 (ч.п.1)



Фото №8 (ч.п.1)



Фото №9 (ч.п.1)



Фото №10 (ч.п.1)



Фото №11 (ч.п.1)





ПРАВИТЕЛЬСТВО САНКТ-ПЕТЕРБУРГА
КОМИТЕТ ПО ГОСУДАРСТВЕННОМУ
КОНТРОЛЮ, ИСПОЛЬЗОВАНИЮ
И ОХРАНЕ ПАМЯТНИКОВ ИСТОРИИ
И КУЛЬТУРЫ

САНКТ-ПЕТЕРБУРГСКОЕ
ГОСУДАРСТВЕННОЕ КАЗЕННОЕ
УЧРЕЖДЕНИЕ
"ЦЕНТР ИНФОРМАЦИОННОГО
ОБЕСПЕЧЕНИЯ ОХРАНЫ ОБЪЕКТОВ
КУЛЬТУРНОГО НАСЛЕДИЯ"
(СПб ГКУ ЦИООКН)

ул. Зодчего Росси, д. 1-3, литера А, помещ. 23-Н,
Санкт-Петербург, 191023
тел. (812) 417-22-30
<http://cioookn.kgiop.gov.spb.ru>

Email: cioookn@kgiop.gov.spb.ru
ОКПО 13826090 ОГРН 1129847027530
ИНН/КПП 7840482916/784001001

Заместителю директора
СПб ГКУ «Имущество Санкт-Петербурга»

Очкивской О.С.

№01-57-2831/26-0-1 от 06.02.2026

№ 01-57-2831/26-0-0 от 06.02.2026

На № 04-07-2430/26-0-0 от 06.02.2026

На Ваше обращение сообщаем, что объект по адресу: г. Санкт-Петербург, набережная Кутузова, дом 18, литера А на основании Распоряжения КГИОП № 10-33 от 20.10.2009 относится к числу объектов культурного наследия регионального значения «Особняк А. Задлера (дом Д.Д. Орлова-Давыдова)».


Объект подлежит государственной охране и использованию в соответствии с Федеральным законом от 25.06.2002 № 73-ФЗ «Об объектах культурного наследия (памятниках истории и культуры) народов Российской Федерации», Законом Санкт-Петербурга от 12.07.2007 № 333-64 «Об охране объектов культурного наследия в Санкт-Петербурге», а также иными нормативными правовыми актами.

В силу пункта 7 статьи 48 Федерального закона от 25.06.2002 № 73-ФЗ «Об объектах культурного наследия (памятниках истории и культуры) народов Российской Федерации» (далее – Закон 73-ФЗ) в случае, если к моменту заключения договора, предусматривающего передачу права собственности на объект культурного наследия, включенный в реестр, либо права владения и (или) пользования таким имуществом, в отношении указанного объекта, действует охранное обязательство, предусмотренное статьей 47.6 Закона 73-ФЗ, такой договор должен содержать в качестве существенного условия обязательство лица, у которого на основании такого договора возникает право собственности на указанное имущество или право владения и (или) пользования этим имуществом, по выполнению требований, предусмотренных соответствующим охранным обязательством, порядок и условия их выполнения.

В случае отсутствия в таком договоре указанного существенного условия сделка является ничтожной.

Начальник отдела информации об
объектах культурного наследия и
режимах зон охраны

Гильфанова Е.И.
(812) 417-43-46



Е.В. Коробкова





**ПРАВИТЕЛЬСТВО САНКТ-ПЕТЕРБУРГА
КОМИТЕТ ПО ГОСУДАРСТВЕННОМУ
КОНТРОЛЮ, ИСПОЛЬЗОВАНИЮ
И ОХРАНЕ ПАМЯТНИКОВ
ИСТОРИИ И КУЛЬТУРЫ
(КГИОП)**

ул. Зодчего Росси, д. 1-3, литера А, Санкт-Петербург, 191023
Тел. (812) 417-43-03, Факс (812) 710-42-45
E-mail: kgiop@gov.spb.ru
<https://www.gov.spb.ru>, <http://kgiop.ru>

**Заместителю директора СПб ГКУ
«Имущество Санкт-Петербурга»**

Очкивской О.С.

№01-57-4587/26-0-1 от 13.03.2026

На № 04-07-3996/26-0-0 от 24.02.2026
Рег. № 01-57-4587/26-0-0 от 24.02.2026

Уважаемая Ольга Сергеевна!

Рассмотрев Ваше обращение по вопросу предоставления охранного обязательства собственника (иного законного владельца) объекта культурного наследия, сообщая следующее.

Объект недвижимости по адресу: Санкт-Петербург, наб. Кутузова, д. 18 является объектом культурного наследия регионального значения «Особняк А. Задлера (дом Д.Д. Орлова-Давыдова)».

В порядке, предусмотренном приказом Минкультуры России от 13.07.2020 № 774 «Об утверждении формы охранного обязательства собственника или иного законного владельца объекта культурного наследия, включенного в единый государственный реестр объектов культурного наследия (памятников истории и культуры) народов Российской Федерации, и порядка его подготовки и утверждения», охранное обязательство в отношении вышеуказанного объекта не утверждалось, ранее в отношении помещения 4-Н не заключалось.

**Начальник Юридического
управления – юрисконсульт
КГИОП**



**ДОКУМЕНТ ПОДПИСАН
ЭЛЕКТРОННОЙ ПОДПИСЬЮ**

Сертификат 023F67AC711705026B774EC3DE54E0B5
Владелец **Трушина Жанна Германовна**
Действителен с 02.10.2025 по 26.12.2026

Ж.Г.Трушина

18.03.2026



МЧС РОССИИ

**ГЛАВНОЕ УПРАВЛЕНИЕ
МИНИСТЕРСТВА РОССИЙСКОЙ ФЕДЕРАЦИИ
ПО ДЕЛАМ ГРАЖДАНСКОЙ ОБОРОНЫ,
ЧРЕЗВЫЧАЙНЫМ СИТУАЦИЯМ И ЛИКВИДАЦИИ
ПОСЛЕДСТВИЙ СТИХИЙНЫХ БЕДСТВИЙ
ПО Г. САНКТ-ПЕТЕРБУРГУ
(Главное управление МЧС России
по г. Санкт-Петербургу)**

ул. Большая Морская, д. 40, лит. А
г. Санкт-Петербург, 190031
тел. (812) 718-25-05, факс (812) 571-53-34
05.03.2026 № ИВ-130-2653

На № 04-21-2434/26-0-0 от 06.02.2026

Заместителю директора
СПб ГКУ «Имущество
Санкт-Петербурга»

Очкивской О.С.

ул. Новгородская, д. 20, лит. А,
Санкт-Петербург, 191124

О предоставлении учетных данных


Уважаемая Ольга Сергеевна!

Главное управление МЧС России по г. Санкт-Петербургу на Ваш запрос сообщает, что по итогам инвентаризации защитных сооружений гражданской обороны 2024 года, проведенной в соответствии с Постановлением Правительства Санкт-Петербурга от 28.10.2024 №926, объект недвижимости, расположенный по адресу: Санкт-Петербург, Кутузова наб., д. 18, лит. А, пом. 4-Н, не является защитным сооружением гражданской обороны.

Дополнительно сообщаем, что по адресу: Санкт-Петербург, Кутузова наб., д. 18, лит. А, пом. 3-Н, числится защитное сооружение гражданской обороны.

Заместитель начальника
Главного управления
(по гражданской обороне и защите населения)

Е.В. Цыганов



Сенюк Александр Александрович
8(812) 247-09-36

СПб ГКУ «Имущество СПб»
№ 04-21-12116/26-0-0
от 18.03.2026



1 этаж

