

ПРАВИТЕЛЬСТВО САНКТ- ПЕТЕРБУРГА
КОМИТЕТ ИМУЩЕСТВЕННЫХ ОТНОШЕНИЙ САНКТ-ПЕТЕРБУРГА

РЕШЕНИЕ

о проведении аукциона на право заключения договора аренды объекта нежилого фонда,
находящегося в государственной собственности Санкт-Петербурга

от 17.04.2026

№ 05-25-12914/26-0-0

В соответствии с распоряжением Комитета имущественных отношений Санкт-Петербурга от 31.07.2019 № 127-р «О проведении аукционов на право заключения договоров аренды объектов нежилого фонда, находящихся в государственной собственности Санкт-Петербурга»:

1. Провести торги в форме аукциона на право заключения договора аренды объекта нежилого фонда (далее – Аукцион), находящегося в государственной собственности Санкт-Петербурга (далее – Объект), расположенного по адресу: Санкт-Петербург, ул. Подвойского, д. 50, корп. 1, литера Ч, пом. 2-Н

Район Санкт-Петербурга: Невский

Кадастровый номер: 78:12:0006313:3842

Этаж: 1

Общая площадь: 390,3 кв.м

Входы: 3 отдельных с улицы, 2 общих со двора

Элементы благоустройства: электроснабжение, отопление, водоснабжение, канализация

Целевое назначение: нежилое

2. Акционерному обществу «Фонд имущества Санкт-Петербурга» обеспечить организацию Аукциона.

3. Проведение Аукциона осуществляется в электронной форме.

4. Установить, что:

4.1. Договор аренды Объекта заключается на 10 лет.

4.2. Начальная цена составляет 3 126 507,64 (три миллиона сто двадцать шесть тысяч пятьсот семь рублей шестьдесят четыре копейки) (без учета НДС)


5. Ограничения, обременения в отношении Объекта, определяемые в соответствии с заключениями уполномоченных исполнительных органов государственной власти и сведениями из Единого государственного реестра недвижимости: отсутствуют

6. Информация о наличии (отсутствии) перепланировок/переустройства Объекта, не согласованных в установленном порядке: самовольная перепланировка/ переустройство

7. Информация о наличии (отсутствии) технологического присоединения энергопринимающих устройств, необходимых для электроснабжения Объекта к электрическим сетям: отсутствует. Обязанность арендатора подключения Объекта к электросетям.

8. Участниками Аукциона могут являться только физические лица, не являющиеся индивидуальными предпринимателями и применяющие специальный налоговый режим «Налог на профессиональный доход», субъекты малого и среднего предпринимательства, имеющие право на поддержку органами государственной власти и органами местного самоуправления в соответствии с частями 3 и 5 статьи 14 Федерального закона от 24.07.2007 №209-ФЗ «О развитии малого и среднего предпринимательства в Российской Федерации», или организации, образующие инфраструктуру поддержки субъектов малого и среднего предпринимательства.

Заместитель председателя
Комитета



И.В.Щукина

РАСЧЕТ

арендной платы за нежилое помещение
к договору аренды нежилого фонда

№ от г. по адресу:
193312, г. Санкт-Петербург, улица Подвойского, д. 50, к. 1, литера Ч, помещение N 2Н

1. СПРАВОЧНЫЕ ДАННЫЕ

1.1. Наименование предприятия, арендующего данное помещение

1.2. Существующие ограничения на использование объекта

Офисное: нет Торговое: нет Промышленное: нет

1.3. Арендваемая площадь (м.кв.): 390.30

1.4. Занимаемые этажи: 1 этаж

Тех.этаж: нет;

1.5. Состояние помещения: нормальное

1.6. Вход в помещение: отдельный с улицы

1.7. Тип здания: капитальное

1.8. Благоустройства: Водоснабжение: есть; Электроснабжение: есть;

Отопление: есть; Канализация: есть;

1.9. Коэффициент социальной значимости арендатора: 1.0

1.10. Расположение:

Зона: 2

Координата X: 124 032 Координата Y: 92 589

2. РАСЧЕТ АРЕНДНОЙ ПЛАТЫ

2.1. Расчетные коэффициенты

Базовая ставка	9 527.000
Арендный	0.700
Местоположения	0.716
Площади	0.882
Занимаемых этажей	1.000
Состояния помещения	1.000
Входа в помещение	1.000
Типа здания	1.000
Элементов благоустройства	
- водоснабжения	1.000
- канализации	1.000
- отопления	1.000
- электричества	1.000
Ставка арендной платы в РУБ. за м.кв. в год (без льгот):	4 211.490
Ставка арендной платы в РУБ. за м.кв. в год:	4 211.490

Индекс изменения размеров ставки арендной платы 1.902064023

Наилучшее использование: Торговля

Арендная плата при наилучшем использовании:

Без льгот:

В год: 3 126 507.64 руб. в квартал: 781 626.91 руб. в месяц: 260 542.30 руб.

Средняя стоимость 1 кв.м. в год: 8 010.52 руб.

Общая арендуемая площадь по договору: 390.30 (помещений: 1)

Количество объектов в расчете: 1

Арендная плата при наилучшем использовании:

Без льгот:

В год: 3 126 507.64 руб. в квартал: 781 626.91 руб. в месяц: 260 542.30 руб.

С учетом коэффициента социальной значимости:

В год: 3 126 507.64 руб. в квартал: 781 626.91 руб. в месяц: 260 542.30 руб.

Средняя стоимость 1 кв.м. в год: 8 010.52 руб.

Дата расчета: 15.04.2026 Исполнитель: _____

Иванова А.Ю.

Филиал публично-правовой компании "Роскадастр" по Санкт-Петербургу

полное наименование органа регистрации прав

Выписка из Единого государственного реестра недвижимости об объекте недвижимости

Сведения о характеристиках объекта недвижимости

На основании запроса от 15.04.2026, поступившего на рассмотрение 15.04.2026, сообщаем, что согласно записям Единого государственного реестра недвижимости:

Раздел 1 Лист 1

Помещение			
вид объекта недвижимости			

Лист № 1 раздела 1	Всего листов раздела 1: 2	Всего разделов: 3	Всего листов выписки: 4
--------------------	---------------------------	-------------------	-------------------------

15.04.2026г. № КУВИ-001/2026-51735852	
Кадастровый номер:	78:12:0006313:3842
Номер кадастрового квартала:	78:12:0006313
Дата присвоения кадастрового номера:	14.09.2012

Ранее присвоенный государственный учетный номер:	Кадастровый номер 78:12:6313:2:67:1
Местоположение:	Санкт-Петербург, ул. Подвойского, д. 50, корп. 1, литера. Ч, пом. 2-Н
Площадь:	390.3
Назначение:	Нежилое
Наименование:	Нежилое помещение
Номер, тип этажа, на котором расположено помещение, машино-место	Этаж № 1
Вид жилого помещения:	данные отсутствуют
Кадастровая стоимость, руб.:	81366066.52
Кадастровые номера иных объектов недвижимости, в пределах которых расположен объект недвижимости:	78:12:0006313:2015
Кадастровые номера объектов недвижимости, из которых образован объект недвижимости:	данные отсутствуют
Кадастровые номера образованных объектов недвижимости:	данные отсутствуют
Сведения о включении объекта недвижимости в состав предприятия как имущественного комплекса:	данные отсутствуют
Сведения о включении объекта недвижимости в состав единого недвижимого комплекса:	данные отсутствуют
Виды разрешенного использования:	данные отсутствуют
Сведения о включении объекта недвижимости в реестр объектов культурного наследия:	данные отсутствуют
Сведения о кадастровом инженере:	дата завершения кадастровых работ: 11.12.2008

полное наименование должности	 <p align="center">ДОКУМЕНТ ПОДПИСАН ЭЛЕКТРОННОЙ ПОДПИСЬЮ</p> <p align="center"><small>Сертификат: 83997148184797998005552191040001978443</small></p> <p align="center"><small>Владелец: ПУБЛИЧНО-ПРАВОВАЯ КОМПАНИЯ РОСКАДАСТР</small></p> <p align="center"><small>Действителен: с 24.12.2025 по 19.03.2027</small></p>	инициалы, фамилия

Помещение			
вид объекта недвижимости			
Лист № 2 раздела 1	Всего листов раздела 1: 2	Всего разделов: 3	Всего листов выписки: 4
15.04.2026г. № КУВИ-001/2026-51735852			
Кадастровый номер:		78:12:0006313:3842	
Сведения о признании многоквартирного дома аварийным и подлежащим сносу или реконструкции и (или) о признании жилого помещения, в том числе жилого дома, непригодным для проживания:		данные отсутствуют	
Сведения об отнесении жилого помещения к определенному виду жилых помещений специализированного жилищного фонда, к жилым помещениям наемного дома социального использования или наемного дома коммерческого использования:		данные отсутствуют	
Статус записи об объекте недвижимости:		Сведения об объекте недвижимости имеют статус "актуальные, ранее учтенные"	
Особые отметки:		Сведения, необходимые для заполнения раздела: 9 - Сведения о части (частях) помещения, отсутствуют.	
Получатель выписки:		ИВАНОВА АЛИНА ЮРЬЕВНА, действующий(ая) на основании документа "" САНКТ-ПЕТЕРБУРГСКОЕ ГОСУДАРСТВЕННОЕ КАЗЕННОЕ УЧРЕЖДЕНИЕ "ИМУЩЕСТВО САНКТ-ПЕТЕРБУРГА"	

полное наименование должности	 <p>ДОКУМЕНТ ПОДПИСАН ЭЛЕКТРОННОЙ ПОДПИСЬЮ</p> <p>Сертификат: 83997148184797998005552191040001978443 Владелец: ПУБЛИЧНО-ПРАВОВАЯ КОМПАНИЯ РОСКАДАСТР Действителен: с 24.12.2025 по 19.03.2027</p>	инициалы, фамилия
-------------------------------	--	-------------------


Выписка из Единого государственного реестра недвижимости об объекте недвижимости
Сведения о зарегистрированных правах

Помещение			
вид объекта недвижимости			
Лист № 1 раздела 2	Всего листов раздела 2: 1	Всего разделов: 3	Всего листов выписки: 4
15.04.2026г. № КУВИ-001/2026-51735852			
Кадастровый номер:		78:12:0006313:3842	
1	Правообладатель (правообладатели):	1.1	Санкт-Петербург
	Сведения о возможности предоставления третьим лицам персональных данных физического лица:	1.1.1	данные отсутствуют
2	Вид, номер, дата и время государственной регистрации права:	2.1	Собственность 1275556.1 11.10.2000 00:00:00
3	Сведения об осуществлении государственной регистрации сделки, права без необходимого в силу закона согласия третьего лица, органа:	3.1	данные отсутствуют
4	Ограничение прав и обременение объекта недвижимости:	не зарегистрировано	
5	Договоры участия в долевом строительстве:	не зарегистрировано	
6	Заявленные в судебном порядке права требования:	данные отсутствуют	
7	Сведения о возможности предоставления третьим лицам персональных данных физического лица	данные отсутствуют	
8	Сведения о возражении в отношении зарегистрированного права:	данные отсутствуют	
9	Сведения о наличии решения об изъятии объекта недвижимости для государственных и муниципальных нужд:	данные отсутствуют	
10	Сведения о невозможности государственной регистрации без личного участия правообладателя или его законного представителя:	данные отсутствуют	
11	Правопритязания и сведения о наличии поступивших, но не рассмотренных заявлений о проведении государственной регистрации права (перехода, прекращения права), ограничения права или обременения объекта недвижимости, сделки в отношении объекта недвижимости:	отсутствуют	

полное наименование должности	 ДОКУМЕНТ ПОДПИСАН ЭЛЕКТРОННОЙ ПОДПИСЬЮ Сертификат: 83997148184797998005552191040001978443 Владелец: ПУБЛИЧНО-ПРАВОВАЯ КОМПАНИЯ РОСКАДАСТР Действителен: с 24.12.2025 по 19.03.2027	инициалы, фамилия
-------------------------------	--	-------------------


Выписка из Единого государственного реестра недвижимости об объекте недвижимости
 План расположения помещения, машино-места на этаже (плане этажа)

Помещение			
вид объекта недвижимости			
Лист № 1 раздела 8	Всего листов раздела 8: 1	Всего разделов: 3	Всего листов выписки: 4
15.04.2026г. № КУВИ-001/2026-51735852			
Кадастровый номер: 78:12:0006313:3842		Номер этажа (этажей): 1	



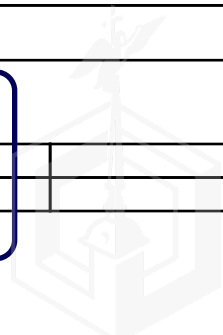
Масштаб 1

полное наименование должности		инициалы, фамилия
-------------------------------	--	-------------------



ДОКУМЕНТ ПОДПИСАН
 ЭЛЕКТРОННОЙ ПОДПИСЬЮ

Сертификат: 83997148184797998005552191040001978443
 Владелец: ПУБЛИЧНО-ПРАВОВАЯ КОМПАНИЯ
 РОСКАДАСТР
 Действителен: с 24.12.2025 по 19.03.2027



СПРАВКА ДЛЯ РАСЧЕТА АРЕНДНОЙ ПЛАТЫ



1. Сведения об объекте.

Адрес объекта:

Район	Невский	Улица	улица Подвойского	
Номер дома	50	Корпус	1	Литера Ч

Описательный адрес (угловых и сквозных строений):

улица Подвойского, дом 50, корпус 1

Тип здания:

- Капитальное
 Капитальное деревянное

Тип объекта аренды:

- | | |
|--|--|
| <input type="checkbox"/> здание | <input type="checkbox"/> часть здания |
| <input type="checkbox"/> сооружение | <input type="checkbox"/> часть сооружения |
| <input checked="" type="checkbox"/> помещение(я) | <input type="checkbox"/> часть(и) помещения(й) |

Номер объекта учета *:

2-Н

Номер помещения(й) (части(ей)), сдаваемого(ых) в аренду **:

2-Н

Занимаемые этажи:

- 1-й этаж
 2-й этаж (с лифтом)
 2-й этаж (без лифта)
 Выше 2-го (с лифтом)
 Выше 2-го (без лифта)
 Подвал (с заглублением до 1.5 м включительно)
 Подвал (с заглублением более 1.5 м)
 Цоколь (с заглублением до 0.5 м включительно)
 Цоколь (с заглублением более 0.5 м)

Элементы благоустройства здания:

- Электроснабжение
 Водоснабжение
 Отопление
 Канализация

Элементы благоустройства объекта учета *:

- Электроснабжение
 Водоснабжение
 Отопление
 Канализация

Элементы благоустройства объекта аренды **:

- | | |
|--|---|
| <input checked="" type="checkbox"/> Электроснабжение | <input checked="" type="checkbox"/> Водоснабжение |
| <input checked="" type="checkbox"/> Отопление | <input checked="" type="checkbox"/> Канализация |

Технический этаж

Входы в помещение:	Количество:	Номера по ситуационному плану:
С улицы отдельных:	3	5,8,9
С улицы общих:		
Со двора отдельных:		
Со двора общих:	2	6,7
Через проходную:		

Общая площадь здания (кв. м):
 (заполняется при учете ПОН)

Общая площадь объекта учета (кв. м):

Общая площадь помещения(й) (части(ей)),
 сдаваемого в аренду на занимаемом этаже (кв.м):

Коэффициент потребительских качеств ***:

Общая площадь помещения(й) (части(ей)), сдаваемого(ых) в
 аренду на занимаемом этаже,

с учетом коэффициента потребительских качеств ***(кв. м):

Общая площадь объекта аренды (кв.м):

390.3	
390.3	2-Н
390.3	

Примечание:

Общая площадь объекта учета по сведениям Единого государственного реестра недвижимости: 390.3 кв.м

В 2012 году (с учетом последующих корректировок, при наличии) в филиал ФГБУ «ФКП Росреестра» по Санкт-Петербургу сведения о помещении были переданы для включения в Государственный кадастр недвижимости (с 01.01.2017 - Единый государственный реестр недвижимости) – верно/неверно (ненужное зачеркнуть)

Сведения о перепланировке и т.д.

Характеристики объекта и типы входов в объект аренды указаны согласно Выписке из ЕГРН №

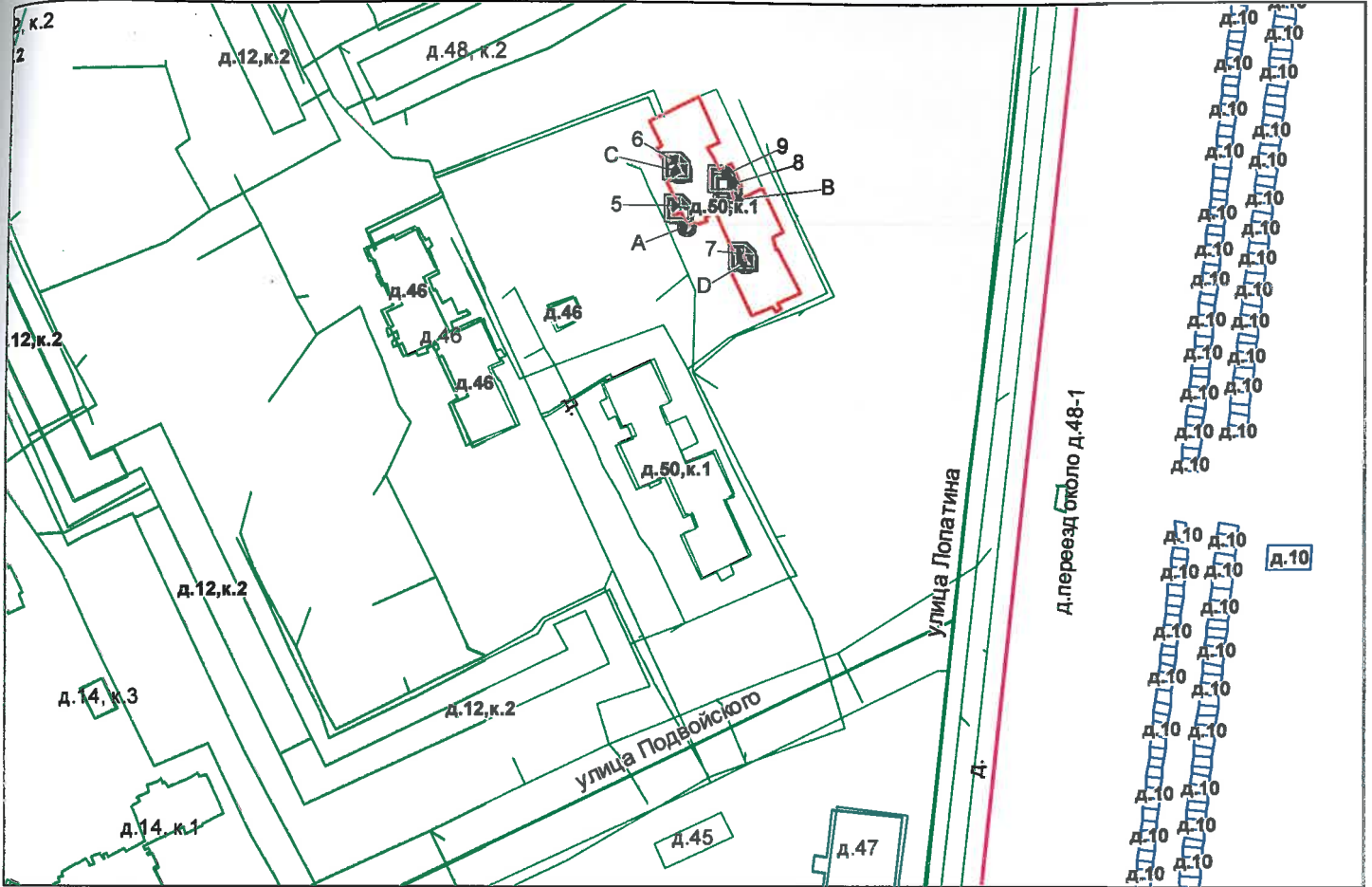
КУВИ-001/2026-15089318 от 05.02.2026. Элементы благоустройства объекта аренды указаны по состоянию на 18.03.2026.

* не заполняется при учете первичного объекта недвижимости

** не заполняется, если объектом аренды является здание, сооружение

*** не заполняется, если объект аренды соответствует объекту учета

2. Схема расположения входов.



— - границы строения

Дополнительные сведения о строении:

3. Ведомость координат центров входов.

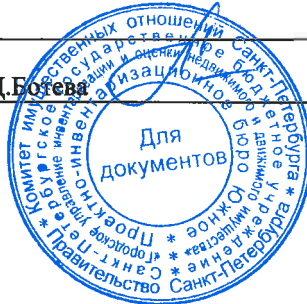
№ п/п	Характерная точка	№ вх.	Координаты центра входа		Примечание
			X, м	Y, м	
1	A	5	124032.77	92589.48	
2	C	6	124032.28	92602.22	
3	D	7	124052.26	92575.20	
4	B	8	124047.69	92595.93	
5	B	9	124046.30	92598.74	

Исполнитель: Агапова Ю.С.
 Начальник ПИБ Южное департамента
 кадастровой деятельности:
 Дата: 19 марта 2026 года

М.Д.Богатова

Район:

Невский



Всего пронумеровано и
прошнуровано 2 лист(ов)

Начальник ПИБ Южное
департамента кадастровой
деятельности ГБУ "ГУИОН"
/М.Д.Ботева/



**Санкт-Петербургское государственное казенное учреждение
«Имущество Санкт-Петербурга»
Отдел проведения проверок и обследований
земельных участков и объектов нежилого фонда**

Акт обследования объекта нежилого фонда

г. Санкт-Петербург

«13» апреля 2026 г.

Сотрудником СПб ГКУ «Имущество Санкт-Петербурга» Сыченко Э.А. проведено обследование объекта нежилого фонда:

1. Адрес: г. Санкт-Петербург, ул. Подвойского, д. 50, корп. 1, лит. Ч, пом. 2-Н.

2. Площадь: 390.3 кв. м.

3. Этаж: 1

4. Вход: 3 отдельных с улицы, 2 общих со двора

5. Кадастровый номер: 78:12:0006313:3842

6. Состояние: нормальное

7. Элементы благоустройства: визуально выявлены элементы электроснабжения, отопления, водоснабжения, канализации

8. Обследование проводилось с использованием документов технического и кадастрового учета: поэтажный план из выписки ЕГРН от 05.02.2026 г.

9. В результате обследования объекта нежилого фонда установлено:

Помещение не используется свободно от имущества третьих лиц, захламлено.

В ч.п.13 установлено сантехническое оборудование (раковина) (фото 39).

В ч.п.20 установлено сантехническое оборудование (ванна) (фото 50).

Визуально выявлены перепланировки:

в стене между ч.п.1 и ч.п.4 дверной проем зашит/заложен (фото 11,15).

в стене между ч.п.5 и ч.п.6 оборудован лаз (фото 22).

перегородки с дверью между ч.п.7 и ч.п.10 демонтированы (фото 24,25).

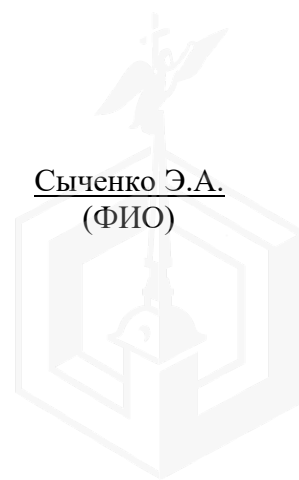
Фотофиксация произведена на фотоаппарат Nikon COOLPIX AW130 № 42030056

Лицо, ответственное за обеспечение доступа:

Приложение: материалы фотофиксации на 9л.

Инспектор по обследованию ОНФ
отдела проведения проверок и обследований
земельных участков и объектов нежилого фонда
СПб ГКУ «Имущество Санкт-Петербурга»

Сыченко Э.А.
(ФИО)



**Санкт-Петербургское государственное казенное учреждение
«Имущество Санкт-Петербурга»
Отдел проведения проверок и обследований
земельных участков и объектов нежилого фонда**

Акт осмотра объекта нежилого фонда от 13.04.2026г., расположенного по адресу:
Санкт-Петербург, ул. Подвойского, д. 50, корп. 1, лит. Ч, пом. 2-Н.

Фото №1



Фото №2 (общий со двора)



Фото №3 (вход в помещение)



Фото №4 (вход в помещение)



Фото №5 (общий со двора)



Фото №6 (вход в помещение)



**Санкт-Петербургское государственное казенное учреждение
«Имущество Санкт-Петербурга»
Отдел проведения проверок и обследований
земельных участков и объектов нежилого фонда**

Акт осмотра объекта нежилого фонда от 13.04.2026г., расположенного по адресу:
Санкт-Петербург, ул. Подвойского, д. 50, корп. 1, лит. Ч, пом. 2-Н.

Фото №7



Фото №9 (ч.п.1)



Фото №11 (ч.п.1)



Фото №8 (вход в помещение)



Фото №10 (ч.п.1)



Фото №12 (ч.п.2)



**Санкт-Петербургское государственное казенное учреждение
«Имущество Санкт-Петербурга»
Отдел проведения проверок и обследований
земельных участков и объектов нежилого фонда**

Акт осмотра объекта нежилого фонда от 13.04.2026г., расположенного по адресу:
Санкт-Петербург, ул. Подвойского, д. 50, корп. 1, лит. Ч, пом. 2-Н.

Фото №13 (ч.п.3)



Фото №14 (ч.п.4)



Фото №15 (ч.п.4)



Фото №16 (ч.п.4)



Фото №17 (ч.п.5)



Фото №18 (ч.п.5)



**Санкт-Петербургское государственное казенное учреждение
«Имущество Санкт-Петербурга»
Отдел проведения проверок и обследований
земельных участков и объектов нежилого фонда**

Акт осмотра объекта нежилого фонда от 13.04.2026г., расположенного по адресу:
Санкт-Петербург, ул. Подвойского, д. 50, корп. 1, лит. Ч, пом. 2-Н.

Фото №19 (ч.п.6)



Фото №20 (ч.п.6)



Фото №21 (ч.п.6)




Фото №22 (ч.п.7)



Фото №23 (ч.п.7,10)



Фото №24 (ч.п.7,10)



**Санкт-Петербургское государственное казенное учреждение
«Имущество Санкт-Петербурга»
Отдел проведения проверок и обследований
земельных участков и объектов нежилого фонда**

Акт осмотра объекта нежилого фонда от 13.04.2026г., расположенного по адресу:
Санкт-Петербург, ул. Подвойского, д. 50, корп. 1, лит. Ч, пом. 2-Н.

Фото №25 (ч.п.8)



Фото №26 (ч.п.8)



Фото №27 (ч.п.8)



Фото №28 (ч.п.9)



Фото №29 (ч.п.9)



Фото №30 (ч.п.9)



**Санкт-Петербургское государственное казенное учреждение
«Имущество Санкт-Петербурга»
Отдел проведения проверок и обследований
земельных участков и объектов нежилого фонда**

Акт осмотра объекта нежилого фонда от 13.04.2026г., расположенного по адресу:
Санкт-Петербург, ул. Подвойского, д. 50, корп. 1, лит. Ч, пом. 2-Н.

Фото №31 (ч.п.11)



Фото №32 (ч.п.11)



Фото №33 (ч.п.13)




Фото №34 (ч.п.13)



Фото №35 (ч.п.13)



Фото №36 (ч.п.13)



**Санкт-Петербургское государственное казенное учреждение
«Имущество Санкт-Петербурга»
Отдел проведения проверок и обследований
земельных участков и объектов нежилого фонда**

Акт осмотра объекта нежилого фонда от 13.04.2026г., расположенного по адресу:
Санкт-Петербург, ул. Подвойского, д. 50, корп. 1, лит. Ч, пом. 2-Н.

Фото №37 (ч.п.13)



Фото №38 (ч.п.13)



Фото №39 (ч.п.14)



Фото №40 (ч.п.15)



Фото №41 (ч.п.16)




Фото №42 (ч.п.16)



**Санкт-Петербургское государственное казенное учреждение
«Имущество Санкт-Петербурга»
Отдел проведения проверок и обследований
земельных участков и объектов нежилого фонда**

Акт осмотра объекта нежилого фонда от 13.04.2026г., расположенного по адресу:
Санкт-Петербург, ул. Подвойского, д. 50, корп. 1, лит. Ч, пом. 2-Н.

Фото №43 (ч.п.17)



Фото №44 (ч.п.17)



Фото №45 (ч.п.18)



Фото №46 (ч.п.18)



Фото №47 (ч.п.19)



Фото №48 (ч.п.19)



**Санкт-Петербургское государственное казенное учреждение
«Имущество Санкт-Петербурга»
Отдел проведения проверок и обследований
земельных участков и объектов нежилого фонда**

Акт осмотра объекта нежилого фонда от 13.04.2026г., расположенного по адресу:
Санкт-Петербург, ул. Подвойского, д. 50, корп. 1, лит. Ч, пом. 2-Н.

Фото №49 (ч.п.20)



Фото №50 (ч.п.20)





ПРАВИТЕЛЬСТВО САНКТ-ПЕТЕРБУРГА
КОМИТЕТ ПО ГОСУДАРСТВЕННОМУ
КОНТРОЛЮ, ИСПОЛЬЗОВАНИЮ
И ОХРАНЕ ПАМЯТНИКОВ ИСТОРИИ
И КУЛЬТУРЫ

САНКТ-ПЕТЕРБУРГСКОЕ
ГОСУДАРСТВЕННОЕ КАЗЕННОЕ
УЧРЕЖДЕНИЕ
"ЦЕНТР ИНФОРМАЦИОННОГО
ОБЕСПЕЧЕНИЯ ОХРАНЫ ОБЪЕКТОВ
КУЛЬТУРНОГО НАСЛЕДИЯ"
(СПб ГКУ ЦИООКН)

ул. Зодчего Росси, д. 1-3, литера А, помещ. 23-Н,
Санкт-Петербург, 191023
тел. (812) 417-22-30
<http://cioookn.kgiop.gov.spb.ru>

Email: cioookn@kgiop.gov.spb.ru
ОКПО 13826090 ОГРН 1129847027530
ИНН/КПП 7840482916/784001001

Заместителю директора СПб ГКУ
«Имущество Санкт-Петербурга»

Очкивской О.С.

№01-57-2866/26-0-1 от 06.02.2026

№ 01-57-2866/26-0-0 от 06.02.2026

На № 04-07-2452/26-0-0 от 06.02.2026

На Ваше обращение сообщаем, что объект по адресу: г. Санкт-Петербург, улица Подвойского, дом 50, корпус 1, литера Ч не относится к числу объектов (выявленных объектов) культурного наследия.

Объект расположен вне границ зон охраны и защитных зон объектов культурного наследия на территории Санкт-Петербурга.

Начальник отдела информации об
объектах культурного наследия и
режимах зон охраны



ДОКУМЕНТ ПОДПИСАН
ЭЛЕКТРОННОЙ ПОДПИСЬЮ

Сертификат 6A7E63645C497806FD6B096CDBA48388
Владелец Коробкова Елена Валентиновна
Действителен с 12.02.2025 по 08.05.2026

Е.В. Коробкова

Долгушина М.И.
(812) 417-43-46



18.03.2026



МЧС РОССИИ

**ГЛАВНОЕ УПРАВЛЕНИЕ
МИНИСТЕРСТВА РОССИЙСКОЙ ФЕДЕРАЦИИ
ПО ДЕЛАМ ГРАЖДАНСКОЙ ОБОРОНЫ,
ЧРЕЗВЫЧАЙНЫМ СИТУАЦИЯМ И ЛИКВИДАЦИИ
ПОСЛЕДСТВИЙ СТИХИЙНЫХ БЕДСТВИЙ
ПО Г. САНКТ-ПЕТЕРБУРГУ
(Главное управление МЧС России
по г. Санкт-Петербургу)**

ул. Большая Морская, д. 40, лит. А
г. Санкт-Петербург, 190031
тел. (812) 718-25-05, факс (812) 571-53-34

05.03.2026 № ИВ-130-2660

На № 04-21-2468/26-0-0 от 06.02.2026

Заместителю директора
СПб ГКУ «Имущество
Санкт-Петербурга»

Очкивской О.С.

ул. Новгородская, д. 20, лит. А,
Санкт-Петербург, 191124


О предоставлении учетных данных

Уважаемая Ольга Сергеевна!

Главное управление МЧС России по г. Санкт-Петербургу на Ваш запрос сообщает, что по итогам инвентаризации защитных сооружений гражданской обороны 2024 года, проведенной в соответствии с Постановлением Правительства Санкт-Петербурга от 28.10.2024 №926, объект недвижимости, расположенный по адресу: Санкт-Петербург, Подвойского ул., д. 50, к. 1, лит. Ч, пом. 2-Н, не является защитным сооружением гражданской обороны.

Заместитель начальника
Главного управления
(по гражданской обороне и защите населения)

Е.В. Цыганов



Сенюк Александр Александрович
8(812) 247-09-36

СПб ГКУ «Имущество СПб»
№ 04-21-12113/26-0-0
от 18.03.2026

