



ПРАВИТЕЛЬСТВО САНКТ-ПЕТЕРБУРГА

КОМИТЕТ ИМУЩЕСТВЕННЫХ ОТНОШЕНИЙ САНКТ-ПЕТЕРБУРГА
РАСПОРЯЖЕНИЕ

о проведении аукциона на право заключения договора аренды земельного участка, расположенного по адресу: г. Санкт-Петербург, улица Седова, участок 136, (северо-западнее дома 1, литера В), кадастровый номер 78:12:0007011:1094

18.02.2026

№ 57-РЗУ

В соответствии с требованиями статьи 39.11 Земельного кодекса Российской Федерации (далее – ЗК РФ):

1. Провести открытый аукцион на право заключения договора аренды земельного участка площадью 8024 кв.м с местоположением: г. Санкт-Петербург, улица Седова, участок 136, (северо-западнее дома 1, литера В), кадастровый номер 78:12:0007011:1094 (далее - Участок), находящегося в государственной собственности, с видом разрешенного использования «для размещения объектов транспорта (под гаражи и автостоянки)», относящегося к категории земель населенных пунктов, для размещения парковки с ограниченным доступом сроком на 5 лет.


2. Обременения /ограничения прав на Участок:

- охранная зона водопроводных сетей площадью 28 кв.м;
- охранная зона канализационных сетей площадью 3 кв.м;
- право прохода и проезда площадью 343 кв.м;
- зона градостроительных ограничений площадью 7887 кв.м;
- шестая подзона приаэродромной территории аэродрома Санкт-Петербурга (Пулково) площадью 8024 кв.м;
- сектор 75 четвертой подзоны приаэродромной территории аэродрома гражданской авиации Санкт-Петербург (Пулково) площадью 8024 кв.м;
- третья, четвертая, пятая подзоны приаэродромной территории аэродрома Санкт-Петербурга (Пулково).

3. Организатор проведения аукциона - Санкт-Петербургское государственное казенное учреждение «Имущество Санкт-Петербурга» (далее - Учреждение).

4. Установить, что:

4.1. Начальная цена аукциона на право заключения договора аренды Участка устанавливается в размере ежегодной арендной платы, определенной по результатам рыночной оценки в соответствии с Федеральным законом от 29.07.1998 № 135-ФЗ «Об оценочной деятельности в Российской Федерации».



Выполнение комплекса работ по определению цены, указанной в абзаце первом настоящего пункта, обеспечивается Комитетом имущественных отношений Санкт-Петербурга (далее - Комитет).

4.2. Шаг аукциона составляет 3% от начальной цены предмета аукциона, определенной в соответствии с пунктом 4.1 настоящего распоряжения.

4.3. На основании сведений, предоставленных исполнительными органами государственной власти Санкт-Петербурга, в договор аренды Участка включаются следующие особые условия и обязательства арендатора:

4.3.1 соблюдать установленные нормативными правовыми актами ограничения и запреты, связанные с наличием сетей инженерно-технического обеспечения (в том числе минимальных расстояний до водопроводных и канализационных сетей);

4.3.2. обеспечивать беспрепятственный допуск персонала для проведения аварийно-восстановительных и иных работ на объектах (сети инженерно-технического обеспечения, объекты электросетевого хозяйства, головные источники инженерного обеспечения), в отношении которых установлены ограничения;

4.3.3. предоставить доступ и возможность проведения работ предприятиями, обеспечивающими эксплуатацию сетей инженерно-технического обеспечения, при необходимости реконструкции и/или строительства сетей инженерно-технического обеспечения до границ участка, на котором располагается подключаемый объект;

4.3.4. согласовать планировочные решения по размещению объектов на земельных участках, расположенных (частично или полностью) в границах охранных зон (зон с особыми условиями использования территории), в местах устройства централизованных систем водоснабжения и (или) водоотведения, с соответствующими ресурсоснабжающими организациями, при необходимости обеспечить вынос сетей инженерно-технического обеспечения в установленном порядке;


4.3.5. возмещать вред, нанесенный третьим лицам, электросетевым объектам, сетям инженерно-технического обеспечения при размещении объектов с нарушением установленных законодательством ограничений, в том числе при возникновении аварийных ситуаций;

4.3.5 при размещении каких-либо объектов в охранных зонах (зонах с особыми условиями использования территории), в местах устройства централизованных систем водоснабжения и водоотведения осуществить демонтаж таких объектов в сроки, установленные в требовании (уведомлении) организации, осуществляющей эксплуатацию объекта, в отношении которого установлены соответствующие ограничения;

4.3.6. соблюдать требования, установленные статьей 47 Воздушного кодекса Российской Федерации.

4.4. Осмотр Участка осуществляется по предварительному согласованию с представителем Учреждения, т. 576-16-83, и в присутствии представителя Учреждения.

На Участке расположены объекты движимого имущества, принадлежащие третьим лицам, в составе согласно акту обследования от 03.02.2026, являющемуся приложением к договору аренды Участка.



5. Определить срок проведения аукциона на право заключения договора аренды Участка: I – III квартал 2026 года.

6. Комитет в течение 10 рабочих дней после получения отчета об оценке рыночной стоимости ежегодной арендной платы за Участок, подготовленного в соответствии с пунктом 4.1 настоящего распоряжения, передает в Учреждение комплект документов, необходимых для проведения аукциона на право заключения договора аренды Участка.

7. Учреждению после поступления документов в соответствии с пунктом 6 настоящего распоряжения обеспечить:

7.1. включение в договор аренды Участка пункта следующего содержания:

«3.4.1. С __ __ ____ <*> Арендатор обязан самостоятельно рассчитывать сумму арендной платы, подлежащей перечислению Арендодателю, по формуле:

$A_{тек} = A_{пред} \times K_{и}$,

где:

$A_{тек}$ - плата за аренду Участка в месяц в текущем году;

$A_{пред}$ - плата за аренду Участка в месяц в предыдущем году;

$K_{и}$ - коэффициент инфляции, устанавливаемый Правительством Санкт-Петербурга в соответствии с Законом Санкт-Петербурга от 19.12.2025 № 770-154 «О порядке определения размера арендной платы за земельные участки, находящиеся в государственной собственности Санкт-Петербурга, и земельные участки, расположенные на территории Санкт-Петербурга, государственная собственность на которые не разграничена, предоставленные в аренду без торгов, и о внесении изменений в Закон Санкт-Петербурга «О Методике определения арендной платы за земельные участки, находящиеся в государственной собственности Санкт-Петербурга».

Примечание: __ __ ____ <*> - дата, исчисляемая 1 января года, следующего за годом заключения Договора.»

7.2. подготовку и проведение аукциона на право заключения договора аренды Участка в порядке, предусмотренном статьями 39.11 и 39.12 ЗК РФ, с учетом особенностей, установленных статьей 39.13 ЗК РФ;

7.3. заключение договора аренды Участка с победителем аукциона.

8. Считать настоящее распоряжение решением о проведении аукциона на право заключения договора аренды Участка.

9. Управлению информатизации и автоматизации Комитета в течение 10 дней обеспечить размещение настоящего распоряжения на официальном сайте Комитета по адресу: www.commim.spb.ru в информационно-телекоммуникационной сети «Интернет».

10. Контроль за выполнением настоящего распоряжения возложить на заместителя председателя Комитета, координирующего и контролирующего деятельность Управления по распоряжению земельными участками, начальника Управления информатизации и автоматизации, директора Учреждения по принадлежности вопросов.

Заместитель
председателя Комитета



Ц.С. Фролов

[Handwritten signature]

Филиал публично-правовой компании "Роскадастр" по Санкт-Петербургу

полное наименование органа регистрации прав

Выписка из Единого государственного реестра недвижимости об объекте недвижимости

Сведения о характеристиках объекта недвижимости

На основании запроса от 05.02.2026, поступившего на рассмотрение 05.02.2026, сообщаем, что согласно записям Единого государственного реестра недвижимости:

Раздел 1 Лист 1

Земельный участок			
вид объекта недвижимости			

Лист № 1 раздела 1	Всего листов раздела 1: 4	Всего разделов: 7	Всего листов выписки: 17
--------------------	---------------------------	-------------------	--------------------------

05.02.2026г. № КУВИ-001/2026-14997137	
Кадастровый номер:	78:12:0007011:1094
Номер кадастрового квартала:	78:12:0007011
Дата присвоения кадастрового номера:	19.06.2015

Ранее присвоенный государственный учетный номер:	данные отсутствуют
Местоположение:	г.Санкт-Петербург, улица Седова, участок 136, (северо-западнее дома 1, литера В)
Площадь:	8024 +/- 47
Кадастровая стоимость, руб.:	49597075.79
Кадастровые номера расположенных в пределах земельного участка объектов недвижимости:	данные отсутствуют
Кадастровые номера объектов недвижимости, из которых образован объект недвижимости:	78:12:0007011:1012
Кадастровые номера образованных объектов недвижимости:	данные отсутствуют
Категория земель:	Земли населенных пунктов
Виды разрешенного использования:	для размещения объектов транспорта (под гаражи и автостоянки)
Сведения о кадастровом инженере:	Шубина Ольга Михайловна, дата завершения кадастровых работ: 05.06.2015
Сведения о лесах, водных объектах и об иных природных объектах, расположенных в пределах земельного участка:	данные отсутствуют

полное наименование должности	 <p align="center">ДОКУМЕНТ ПОДПИСАН ЭЛЕКТРОННОЙ ПОДПИСЬЮ</p> <p align="center"><small>Сертификат: 83997148184797998005552191040001978443</small></p> <p align="center"><small>Владелец: ПУБЛИЧНО-ПРАВОВАЯ КОМПАНИЯ РОСКАДАСТР</small></p> <p align="center"><small>Действителен: с 24.12.2025 по 19.03.2027</small></p>	инициалы, фамилия

Земельный участок			
вид объекта недвижимости			
Лист № 2 раздела 1	Всего листов раздела 1: 4	Всего разделов: 7	Всего листов выписки: 17
05.02.2026г. № КУВИ-001/2026-14997137			
Кадастровый номер:		78:12:0007011:1094	
Сведения о том, что земельный участок полностью расположен в границах зоны с особыми условиями использования территории, территории объекта культурного наследия, публичного сервитута:	<p>Земельный участок полностью расположен в границах зоны с реестровым номером 78:00-6.531 от 05.09.2022, ограничение использования земельного участка в пределах зоны: В соответствии с пп. е) п.2 Правил выделения на ПТ подзон, утвержденных постановлением Правительства РФ от 02.12.2017 №1460, в границах шестой подзоны устанавливаются следующие ограничения использования объектов недвижимости и осуществления деятельности: <input type="checkbox"/> запрещается размещать объекты, способствующие привлечению и массовому скоплению птиц. При этом отсутствие влияния объектов на безопасность полетов воздушных судов в границах шестой подзоны приаэродромной территории аэродрома Санкт-Петербург (Пулково) устанавливается на основании авиационно-орнитологического обследования и соответствия размещаемого объекта плану мероприятий по орнитологическому обеспечению полетов в аэропорту, а также на основании заключения оператора аэропорта «Пулково», вид/наименование: Шестая подзона приаэродромной территории аэродрома Санкт-Петербурга (Пулково), тип: Охранная зона транспорта, дата решения: 23.12.2021, номер решения: 985-П, наименование ОГВ/ОМСУ: Федеральное агентство воздушного транспорта Министерства транспорта Российской Федерации, источник официального опубликования: Федеральное агентство воздушного транспорта Министерства транспорта Российской Федерации</p> <p>Земельный участок полностью расположен в границах зоны с реестровым номером 78:00-6.1684 от 04.09.2025, ограничение использования земельного участка в пределах зоны: 1. В границах четвертой подзоны запрещается размещать объекты, создающие помехи в работе наземных объектов средств и систем обслуживания воздушного движения, навигации, посадки и связи, предназначенных для организации воздушного движения и расположенных вне первой подзоны. 2. В границах четвертой подзоны запрещается без согласования с оператором аэродрома размещение объектов, превышающих следующие абсолютные высотные ограничения: 218.62 м. Подпункт 4 пункта 3 статьи 47 Воздушного кодекса Российской Федерации. Подпункт "в" пункта 1(1) Положения, вид/наименование: Сектор 75 четвертой подзоны приаэродромной территории аэродрома гражданской авиации Санкт-Петербург (Пулково), тип: Приаэродромная территория, номер: -, дата решения: 24.12.2024, номер решения: 1161-П, наименование ОГВ/ОМСУ: Федеральное агентство воздушного транспорта (Росавиация)</p>		
Сведения о том, что земельный участок расположен в границах особой экономической зоны, территории опережающего развития, зоны территориального развития в Российской Федерации, игорной зоны:	данные отсутствуют		
Сведения о том, что земельный участок расположен в границах особо охраняемой природной территории, Байкальской природной территории и ее экологических зон, лесопарковом зеленом поясе, охотничьего угодья, лесничества:	данные отсутствуют		

	 <p>ДОКУМЕНТ ПОДПИСАН ЭЛЕКТРОННОЙ ПОДПИСЬЮ</p> <p>Сертификат: 83997148184797998005552191040001978443 Владелец: ПУБЛИЧНО-ПРАВОВАЯ КОМПАНИЯ РОСКАДАСТР Действителен: с 24.12.2025 по 19.03.2027</p>	
полное наименование должности	инициалы, фамилия	

Земельный участок			
вид объекта недвижимости			
Лист № 3 раздела 1	Всего листов раздела 1: 4	Всего разделов: 7	Всего листов выписки: 17
05.02.2026г. № КУВИ-001/2026-14997137			
Кадастровый номер:		78:12:0007011:1094	
Сведения о расположении земельного участка и (или) расположенного на нем объекта недвижимости в границах территории, в отношении которой принято решение о резервировании земель для государственных или муниципальных нужд:	данные отсутствуют		
Сведения о результатах проведения государственного земельного надзора:	данные отсутствуют		
Сведения о расположении земельного участка в границах территории, в отношении которой утвержден проект межевания территории:	данные отсутствуют		
Условный номер земельного участка:	данные отсутствуют		
Сведения о принятии акта и (или) заключении договора, предусматривающих предоставление в соответствии с земельным законодательством исполнительным органом государственной власти или органом местного самоуправления, находящегося в государственной или муниципальной собственности земельного участка для строительства наемного дома социального использования или наемного дома коммерческого использования:	данные отсутствуют		
Сведения о том, что земельный участок или земельные участки образованы на основании решения об изъятии земельного участка и (или) расположенного на нем объекта недвижимости для государственных или муниципальных нужд:	данные отсутствуют		
Сведения о том, что земельный участок образован из земель или земельного участка, государственная собственность на которые не разграничена:	данные отсутствуют		
Сведения о наличии земельного спора о местоположении границ земельных участков:	данные отсутствуют		
Статус записи об объекте недвижимости:	Сведения об объекте недвижимости имеют статус "актуальные"		
Особые отметки:	Сведения об ограничениях права на объект недвижимости, обременениях данного объекта, не зарегистрированных в реестре прав, ограничений прав и обременений недвижимого имущества: вид ограничения (обременения): прочие ограничения прав и обременения объекта недвижимости; срок действия не установлен. вид ограничения (обременения): прочие ограничения прав и обременения объекта недвижимости; срок действия не установлен. вид ограничения (обременения): прочие		



ДОКУМЕНТ ПОДПИСАН
ЭЛЕКТРОННОЙ ПОДПИСЬЮ

Сертификат: 83997148184797998005552191040001978443

Владелец: ПУБЛИЧНО-ПРАВОВАЯ КОМПАНИЯ

РОСКАДАСТР

Действителен: с 24.12.2025 по 19.03.2027

полное наименование должности

инициалы, фамилия

Земельный участок			
вид объекта недвижимости			
Лист № 4 раздела 1	Всего листов раздела 1: 4	Всего разделов: 7	Всего листов выписки: 17
05.02.2026г. № КУВИ-001/2026-14997137			
Кадастровый номер:		78:12:0007011:1094	
		ограничения прав и обременения объекта недвижимости; срок действия не установлен. вид ограничения (обременения): прочие ограничения прав и обременения объекта недвижимости; срок действия не установлен. вид ограничения (обременения): ограничения прав на земельный участок, предусмотренные статьей 56 Земельного кодекса Российской Федерации; срок действия: с 16.10.2024; реквизиты документа-основания: приказ от 23.12.2021 № 985-П выдан: Федеральное агентство воздушного транспорта Министерства транспорта Российской Федерации. вид ограничения (обременения): ограничения прав на земельный участок, предусмотренные статьей 56 Земельного кодекса Российской Федерации; срок действия: с 04.09.2025; реквизиты документа-основания: приказ об установлении приаэродромной территории аэродрома гражданской авиации Санкт-Петербург (Пулково) от 24.12.2024 № 1161-П выдан: Федеральное агентство воздушного транспорта (Росавиация). Сведения, необходимые для заполнения раздела: 2 - Сведения о зарегистрированных правах, отсутствуют.	
Получатель выписки:		Купченкова Ирина Сергеевна, действующий(ая) на основании документа "" САНКТ-ПЕТЕРБУРГСКОЕ ГОСУДАРСТВЕННОЕ КАЗЕННОЕ УЧРЕЖДЕНИЕ "ИМУЩЕСТВО САНКТ-ПЕТЕРБУРГА"	

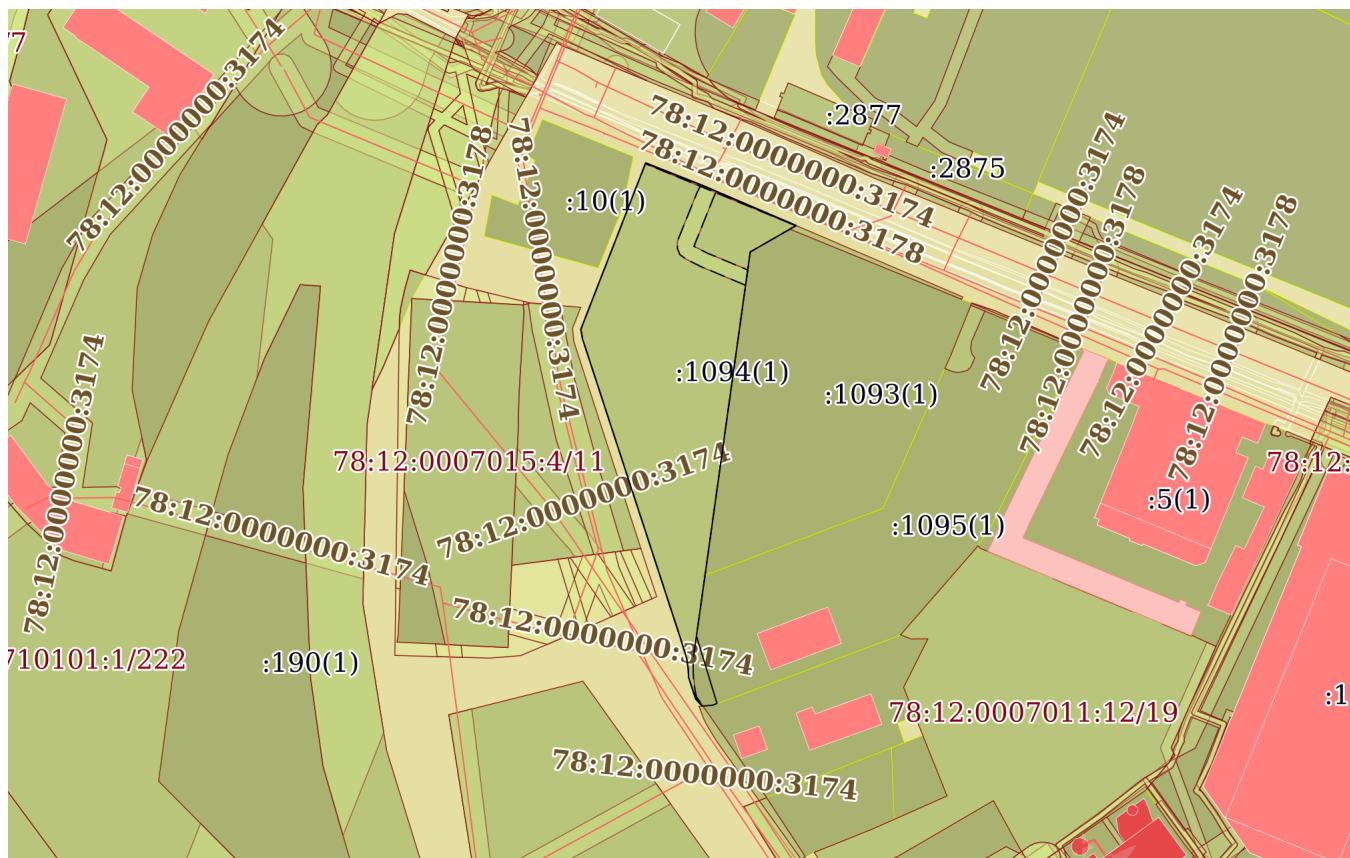
полное наименование должности	 <p>ДОКУМЕНТ ПОДПИСАН ЭЛЕКТРОННОЙ ПОДПИСЬЮ</p> <p>Сертификат: 83997148184797998005552191040001978443 Владелец: ПУБЛИЧНО-ПРАВОВАЯ КОМПАНИЯ РОСКАДАСТР Действителен: с 24.12.2025 по 19.03.2027</p>	инициалы, фамилия
-------------------------------	--	-------------------

Выписка из Единого государственного реестра недвижимости об объекте недвижимости

Описание местоположения земельного участка

Земельный участок			
вид объекта недвижимости			
Лист № 1 раздела 3	Всего листов раздела 3: 1	Всего разделов: 7	Всего листов выписки: 17
05.02.2026г. № КУВИ-001/2026-14997137			
Кадастровый номер:		78:12:0007011:1094	

План (чертеж, схема) земельного участка



Масштаб 1:3000

Условные обозначения:



ДОКУМЕНТ ПОДПИСАН
ЭЛЕКТРОННОЙ ПОДПИСЬЮ

Сертификат: 83997148184797998005552191040001978443
Владелец: ПУБЛИЧНО-ПРАВОВАЯ КОМПАНИЯ
РОСКАДАСТР
Действителен: с 24.12.2025 по 19.03.2027

полное наименование должности

инициалы, фамилия

Выписка из Единого государственного реестра недвижимости об объекте недвижимости

Описание местоположения земельного участка

Земельный участок			
вид объекта недвижимости			
Лист № 1 раздела 3.1	Всего листов раздела 3.1: 1	Всего разделов: 7	Всего листов выписки: 17
05.02.2026г. № КУВИ-001/2026-14997137			
Кадастровый номер:		78:12:0007011:1094	

Описание местоположения границ земельного участка							
№ п/п	Номер точки		Дирекционный угол	Горизонтальное проложение, м	Описание закрепления на местности	Кадастровые номера смежных участков	Сведения об адресах правообладателей смежных земельных участков
	начальная	конечная					
1	2	3	4	5	6	7	8
1	1.1.1	1.1.2	111°37.1`	23.86	данные отсутствуют	данные отсутствуют	данные отсутствуют
2	1.1.2	1.1.3	112°59.8`	6.68	данные отсутствуют	данные отсутствуют	данные отсутствуют
3	1.1.3	1.1.4	113°13.1`	35	данные отсутствуют	данные отсутствуют	данные отсутствуют
4	1.1.4	1.1.5	240°7.9`	2.87	данные отсутствуют	78:12:0007011:1093(1)	данные отсутствуют
5	1.1.5	1.1.6	240°6.5`	18.42	данные отсутствуют	78:12:0007011:1093(1)	данные отсутствуют
6	1.1.6	1.1.7	187°57.4`	131.41	данные отсутствуют	78:12:0007011:1093(1)	данные отсутствуют
7	1.1.7	1.1.8	188°2.9`	24.57	данные отсутствуют	78:12:0007011:1095(1)	данные отсутствуют
8	1.1.8	1.1.9	163°1.6`	5.82	данные отсутствуют	78:12:0007011:1095(1)	данные отсутствуют
9	1.1.9	1.1.10	163°1.1`	19.21	данные отсутствуют	78:12:0007011:1095(1)	данные отсутствуют
10	1.1.10	1.1.11	162°58.4`	3.35	данные отсутствуют	78:12:0007011:1095(1)	данные отсутствуют
11	1.1.11	1.1.12	249°24.7`	2.1	данные отсутствуют	78:12:0007011:13(1)	данные отсутствуют
12	1.1.12	1.1.13	265°42.7`	4.01	данные отсутствуют	78:12:0007011:13(1)	данные отсутствуют
13	1.1.13	1.1.14	317°25.0`	3.86	данные отсутствуют	данные отсутствуют	данные отсутствуют
14	1.1.14	1.1.15	341°42.2`	9.11	данные отсутствуют	данные отсутствуют	данные отсутствуют
15	1.1.15	1.1.16	357°36.4`	3.35	данные отсутствуют	данные отсутствуют	данные отсутствуют
16	1.1.16	1.1.17	351°36.7`	4.39	данные отсутствуют	данные отсутствуют	данные отсутствуют
17	1.1.17	1.1.18	342°53.5`	7.65	данные отсутствуют	данные отсутствуют	данные отсутствуют
18	1.1.18	1.1.19	341°53.6`	127.45	данные отсутствуют	данные отсутствуют	данные отсутствуют
19	1.1.19	1.1.20	350°12.5`	4	данные отсутствуют	данные отсутствуют	данные отсутствуют
20	1.1.20	1.1.1	21°17.0`	71.8	данные отсутствуют	данные отсутствуют	данные отсутствуют

	 <p>ДОКУМЕНТ ПОДПИСАН ЭЛЕКТРОННОЙ ПОДПИСЬЮ</p> <p>Сертификат: 83997148184797998005552191040001978443 Владелец: ПУБЛИЧНО-ПРАВОВАЯ КОМПАНИЯ РОСКАДАСТР Действителен: с 24.12.2025 по 19.03.2027</p>	
полное наименование должности	инициалы, фамилия	

Выписка из Единого государственного реестра недвижимости об объекте недвижимости

Описание местоположения земельного участка

Земельный участок			
вид объекта недвижимости			
Лист № 1 раздела 3.2	Всего листов раздела 3.2: 1	Всего разделов: 7	Всего листов выписки: 17
05.02.2026г. № КУВИ-001/2026-14997137			
Кадастровый номер:		78:12:0007011:1094	

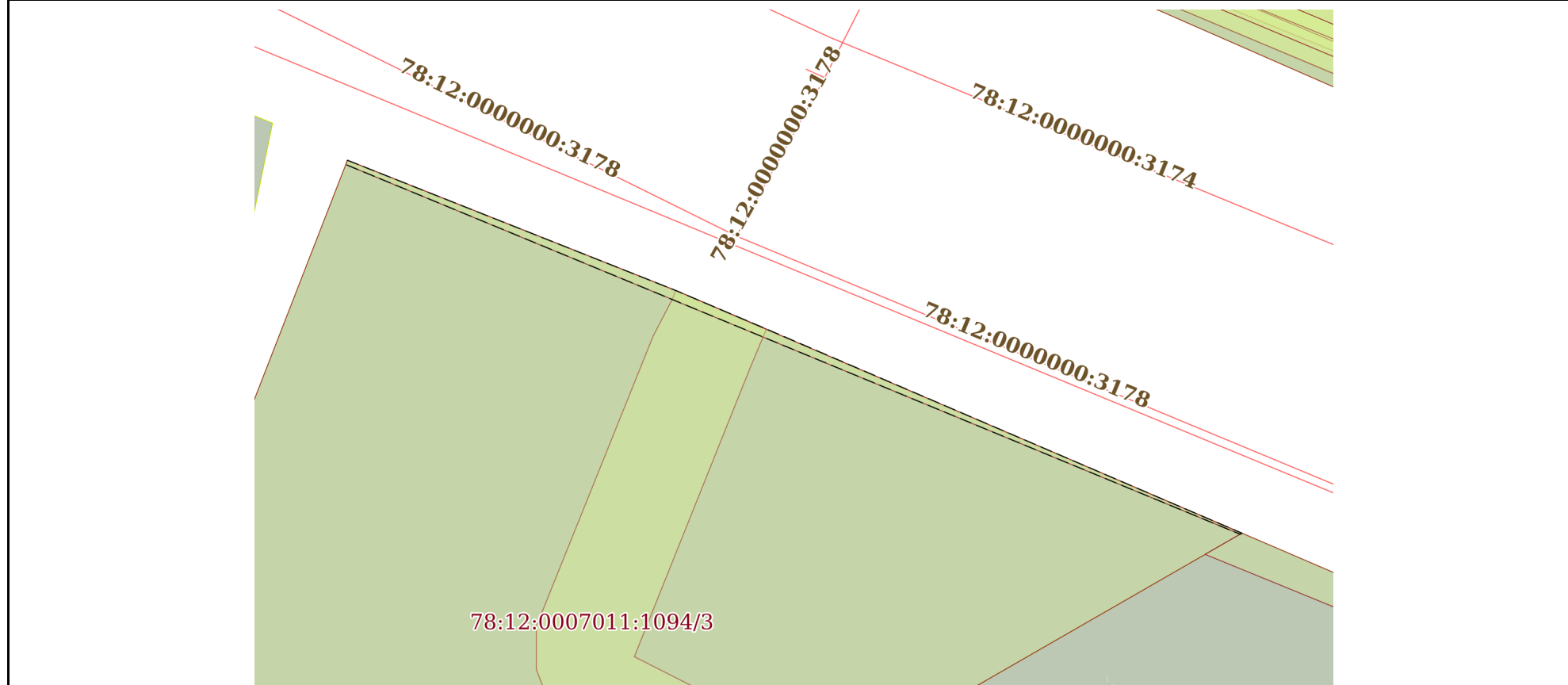
Сведения о характерных точках границы земельного участка				
Система координат СК-1964				
Номер точки	Координаты, м		Описание закрепления на местности	Средняя квадратичная погрешность определения координат характерных точек границ земельного участка, м
	X	Y		
1	2	3	4	5
1	90851.71	117511.32	-	0.1
2	90784.81	117485.26	-	0.1
3	90780.87	117485.94	-	0.1
4	90659.73	117525.55	-	0.1
5	90652.42	117527.8	-	0.1
6	90648.08	117528.44	-	0.1
7	90644.73	117528.58	-	0.1
8	90636.08	117531.44	-	0.1
9	90633.24	117534.05	-	0.1
10	90633.54	117538.05	-	0.1
11	90634.28	117540.02	-	0.1
12	90637.48	117539.04	-	0.1
13	90655.85	117533.43	-	0.1
14	90661.42	117531.73	-	0.1
15	90685.75	117535.17	-	0.1
16	90815.9	117553.36	-	0.1
17	90825.08	117569.33	-	0.1
18	90826.51	117571.82	-	0.1
19	90840.31	117539.65	-	0.1
20	90842.92	117533.5	-	0.1
1	90851.71	117511.32	-	0.1

	 <p>ДОКУМЕНТ ПОДПИСАН ЭЛЕКТРОННОЙ ПОДПИСЬЮ</p> <p>Сертификат: 83997148184797998005552191040001978443 Владелец: ПУБЛИЧНО-ПРАВОВАЯ КОМПАНИЯ РОСКАДАСТР Действителен: с 24.12.2025 по 19.03.2027</p>	
полное наименование должности		инициалы, фамилия

Выписка из Единого государственного реестра недвижимости об объекте недвижимости
Сведения о частях земельного участка

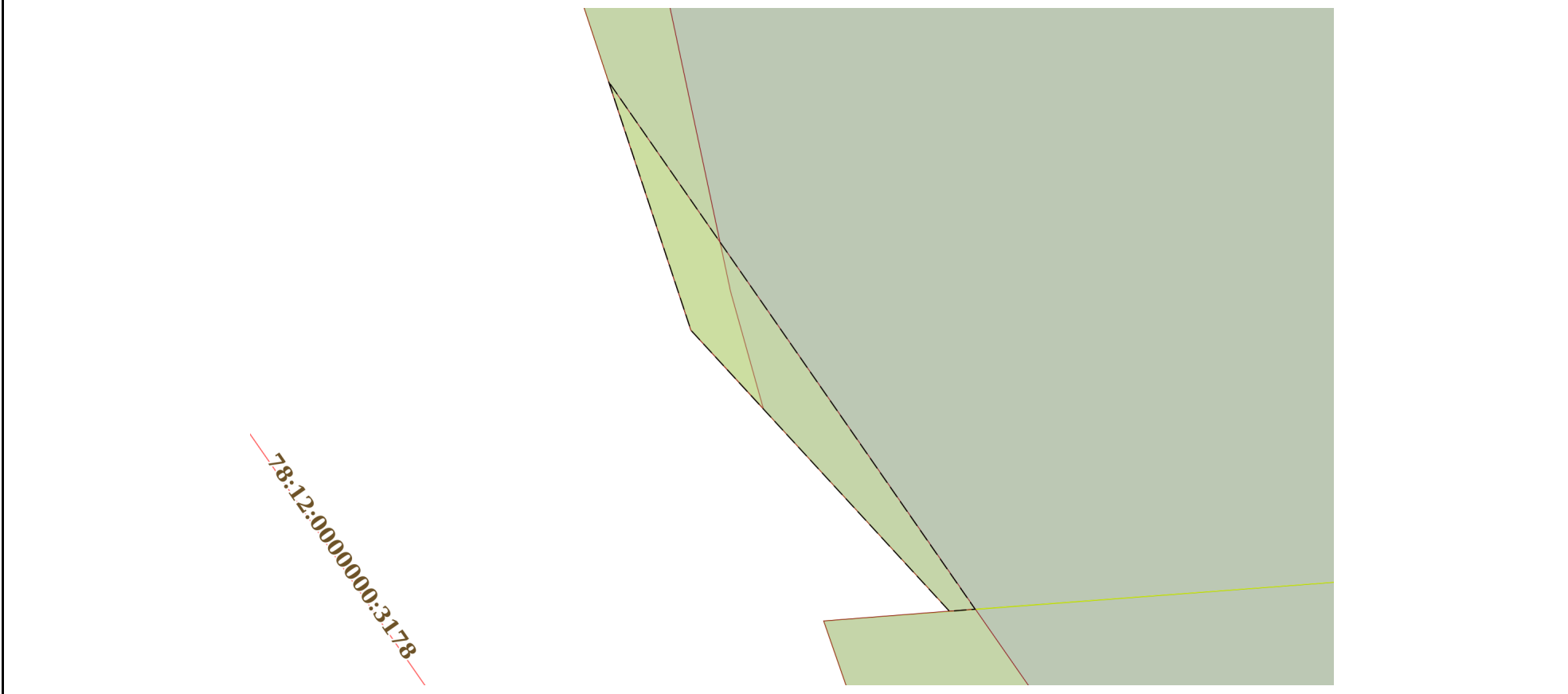
Земельный участок			
вид объекта недвижимости			
Лист № 1 раздела 4	Всего листов раздела 4: 4	Всего разделов: 7	Всего листов выписки: 17
05.02.2026г. № КУВИ-001/2026-14997137			
Кадастровый номер:		78:12:0007011:1094	

План (чертеж, схема) части земельного участка Учетный номер части: 78:12:0007011:1094/1



Масштаб 1:400 Условные обозначения:

	 <p>ДОКУМЕНТ ПОДПИСАН ЭЛЕКТРОННОЙ ПОДПИСЬЮ</p> <p>Сертификат: 83997148184797998005552191040001978443 Владелец: ПУБЛИЧНО-ПРАВОВАЯ КОМПАНИЯ РОСКАДАСТР Действителен: с 24.12.2025 по 19.03.2027</p>	
полное наименование должности	инициалы, фамилия	

Земельный участок			
вид объекта недвижимости			
Лист № 2 раздела 4	Всего листов раздела 4: 4	Всего разделов: 7	Всего листов выписки: 17
05.02.2026г. № КУВИ-001/2026-14997137			
Кадастровый номер:		78:12:0007011:1094	
План (чертеж, схема) части земельного участка		Учетный номер части: 78:12:0007011:1094/2	
			
Масштаб 1:60	Условные обозначения:		

	 <p>ДОКУМЕНТ ПОДПИСАН ЭЛЕКТРОННОЙ ПОДПИСЬЮ</p> <p>Сертификат: 83997148184797998005552191040001978443 Владелец: ПУБЛИЧНО-ПРАВОВАЯ КОМПАНИЯ РОСКАДАСТР Действителен: с 24.12.2025 по 19.03.2027</p>	
полное наименование должности	инициалы, фамилия	

Земельный участок

вид объекта недвижимости

Лист № 3 раздела 4

Всего листов раздела 4: 4

Всего разделов: 7

Всего листов выписки: 17

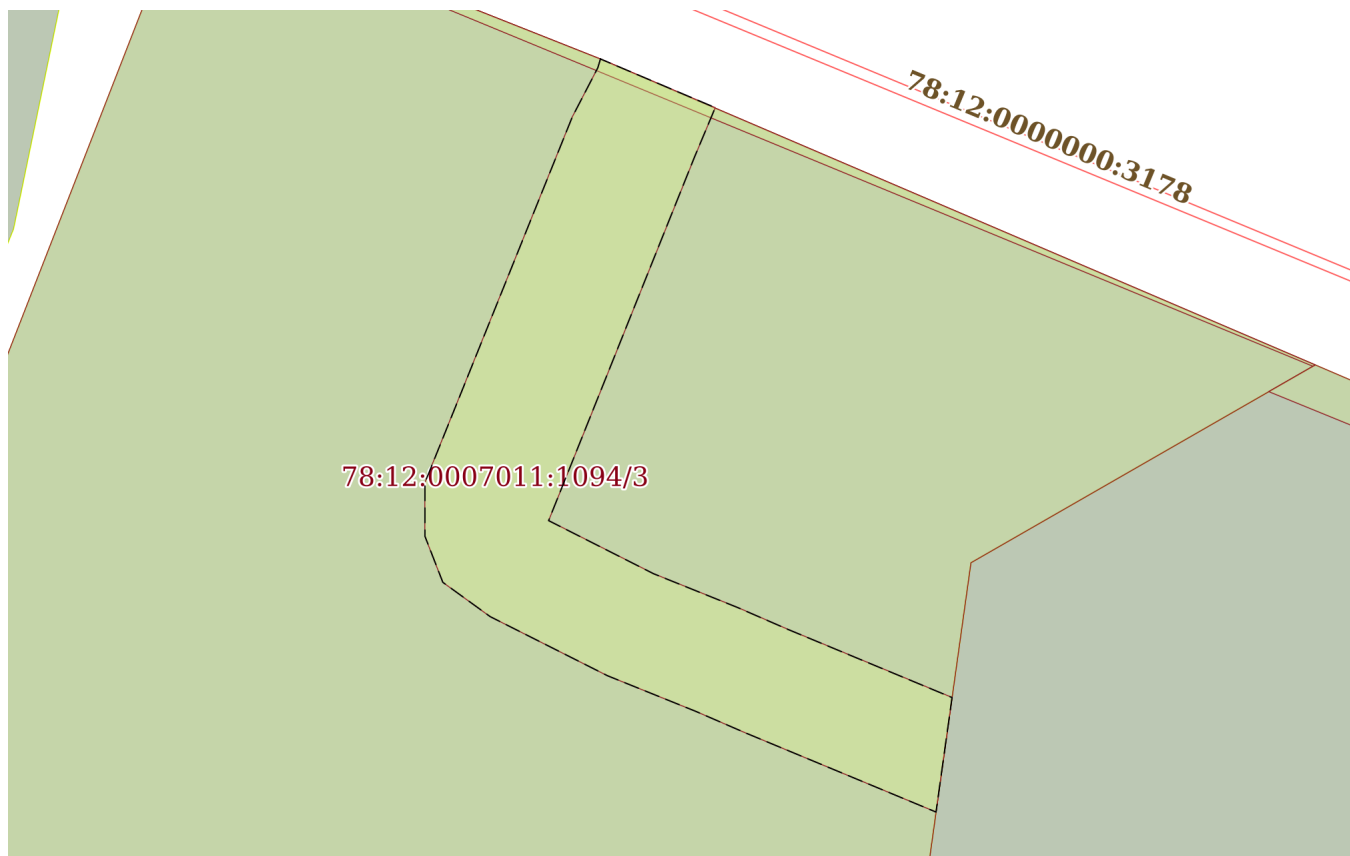
05.02.2026г. № КУВИ-001/2026-14997137

Кадастровый номер:

78:12:0007011:1094

План (чертеж, схема) части земельного участка

Учетный номер части: 78:12:0007011:1094/3



Масштаб 1:400

Условные обозначения:

ДОКУМЕНТ ПОДПИСАН
ЭЛЕКТРОННОЙ ПОДПИСЬЮ

Сертификат: 83997148184797998005552191040001978443

Владелец: ПУБЛИЧНО-ПРАВОВАЯ КОМПАНИЯ

РОСКАДАСТР

Действителен: с 24.12.2025 по 19.03.2027

полное наименование должности

инициалы, фамилия

Земельный участок
вид объекта недвижимости

Лист № 4 раздела 4

Всего листов раздела 4: 4

Всего разделов: 7

Всего листов выписки: 17

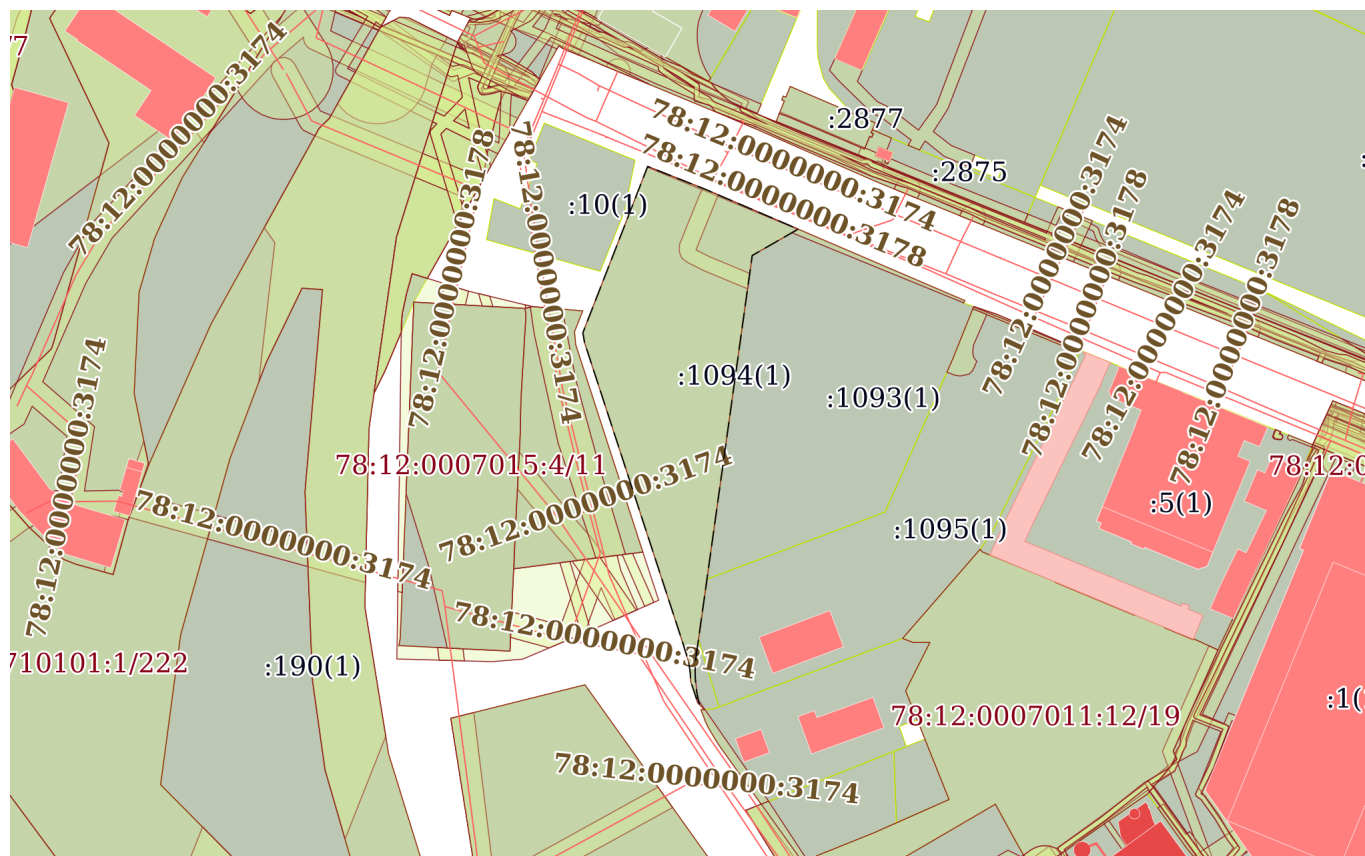
05.02.2026г. № КУВИ-001/2026-14997137

Кадастровый номер:

78:12:0007011:1094

План (чертеж, схема) части земельного участка

Учетный номер части: 78:12:0007011:1094/4



Масштаб 1:3000

Условные обозначения:



ДОКУМЕНТ ПОДПИСАН
ЭЛЕКТРОННОЙ ПОДПИСЬЮ

Сертификат: 83997148184797998005552191040001978443
Владелец: ПУБЛИЧНО-ПРАВОВАЯ КОМПАНИЯ
РОСКАДАСТР
Действителен: с 24.12.2025 по 19.03.2027

ПОЛНОЕ НАИМЕНОВАНИЕ ДОЛЖНОСТИ

инициалы, фамилия

Выписка из Единого государственного реестра недвижимости об объекте недвижимости

Сведения о частях земельного участка

Земельный участок		
вид объекта недвижимости		
Лист № 1 раздела 4.1	Всего листов раздела 4.1: 2	Всего разделов: 7
05.02.2026г. № КУВИ-001/2026-14997137		
Кадастровый номер:		78:12:0007011:1094
Учетный номер части	Площадь, м2	Содержание ограничения в использовании или ограничения права на объект недвижимости или обременения объекта недвижимости
1	2	3
78:12:0007011:1094/1	28	вид ограничения (обременения): прочие ограничения прав и обременения объекта недвижимости; Срок действия: не установлен; Содержание ограничения (обременения): Охранная зона водопроводных сетей
78:12:0007011:1094/2	3	вид ограничения (обременения): прочие ограничения прав и обременения объекта недвижимости; Срок действия: не установлен; Содержание ограничения (обременения): Охранная зона канализационных сетей
78:12:0007011:1094/3	343	вид ограничения (обременения): прочие ограничения прав и обременения объекта недвижимости; Срок действия: не установлен; Содержание ограничения (обременения): Право прохода и проезда
78:12:0007011:1094/4	7887	вид ограничения (обременения): прочие ограничения прав и обременения объекта недвижимости; Срок действия: не установлен; Содержание ограничения (обременения): Зона градостроительных ограничений
	Весь	вид ограничения (обременения): ограничения прав на земельный участок, предусмотренные статьей 56 Земельного кодекса Российской Федерации; Срок действия: не установлен; реквизиты документа-основания: приказ от 23.12.2021 № 985-П выдан: Федеральное агентство воздушного транспорта Министерства транспорта Российской Федерации; Содержание ограничения (обременения): В соответствии с пп. е) п.2 Правил выделенных на ПТ подзон, утвержденных постановлением Правительства РФ от 02.12.2017 №1460, в границах шестой подзоны устанавливаются следующие ограничения использования объектов недвижимости и осуществления деятельности: <input type="checkbox"/> запрещается размещать объекты, способствующие привлечению и массовому скоплению птиц. При этом отсутствие влияния объектов на безопасность полетов воздушных судов в границах шестой подзоны приаэродромной территории аэродрома Санкт-Петербург (Пулково) устанавливается на основании авиационно-орнитологического обследования и соответствия размещаемого объекта плану мероприятий по орнитологическому обеспечению полетов в аэропорту, а также на основании заключения оператора аэропорта «Пулково». ; Реестровый номер границы: 78:00-6.531; Вид объекта реестра границ: Зона с особыми условиями использования территории; Вид зоны по документу: Шестая подзона приаэродромной территории аэродрома Санкт-Петербурга (Пулково); Тип зоны: Охранная зона транспорта
	Весь	вид ограничения (обременения): ограничения прав на земельный участок, предусмотренные статьей 56 Земельного кодекса Российской Федерации; Срок действия: не установлен; реквизиты документа-основания: приказ об установлении приаэродромной территории аэродрома гражданской авиации Санкт-Петербург (Пулково) от 24.12.2024 № 1161-П выдан:



ДОКУМЕНТ ПОДПИСАН
ЭЛЕКТРОННОЙ ПОДПИСЬЮ

Сертификат: 83997148184797998005552191040001978443

Владелец: ПУБЛИЧНО-ПРАВОВАЯ КОМПАНИЯ

РОСКАДАСТР

Действителен: с 24.12.2025 по 19.03.2027

полное наименование должности

инициалы, фамилия


Земельный участок			
вид объекта недвижимости			
Лист № 2 раздела 4.1	Всего листов раздела 4.1: 2	Всего разделов: 7	Всего листов выписки: 17
05.02.2026г. № КУВИ-001/2026-14997137			
Кадастровый номер:		78:12:0007011:1094	
		<p>Федеральное агентство воздушного транспорта (Росавиация); Содержание ограничения (обременения): 1. В границах четвертой подзоны запрещается размещать объекты, создающие помехи в работе наземных объектов средств и систем обслуживания воздушного движения, навигации, посадки и связи, предназначенных для организации воздушного движения и расположенных вне первой подзоны. 2. В границах четвертой подзоны запрещается без согласования с оператором аэродрома размещение объектов, превышающих следующие абсолютные высотные ограничения: 218.62 м. Подпункт 4 пункта 3 статьи 47 Воздушного кодекса Российской Федерации. Подпункт "в" пункта 1(1) Положения; Реестровый номер границы: 78:00-6.1684; Вид объекта реестра границ: Зона с особыми условиями использования территории; Вид зоны по документу: Сектор 75 четвертой подзоны приаэродромной территории аэродрома гражданской авиации Санкт-Петербург (Пулково); Тип зоны: Приаэродромная территория; Номер: -</p>	

	 <p>ДОКУМЕНТ ПОДПИСАН ЭЛЕКТРОННОЙ ПОДПИСЬЮ</p> <p>Сертификат: 83997148184797998005552191040001978443 Владелец: ПУБЛИЧНО-ПРАВОВАЯ КОМПАНИЯ РОСКАДАСТР Действителен: с 24.12.2025 по 19.03.2027</p>	
полное наименование должности		инициалы, фамилия

Выписка из Единого государственного реестра недвижимости об объекте недвижимости
Сведения о частях земельного участка

Земельный участок			
вид объекта недвижимости			
Лист № 1 раздела 4.2	Всего листов раздела 4.2: 4	Всего разделов: 7	Всего листов выписки: 17
05.02.2026г. № КУВИ-001/2026-14997137			
Кадастровый номер:		78:12:0007011:1094	

Сведения о характерных точках границы части (частей) земельного участка				
Учетный номер части: 78:12:0007011:1094/1				
Система координат СК-1964				
Номер точки	Координаты, м		Описание закрепления на местности	Средняя квадратичная погрешность определения координат характерных точек границ земельного участка, м
	X	Y		
1	2	3	4	5
1	90826.44	117571.7	-	0.1
2	90826.51	117571.82	-	0.1
3	90840.31	117539.65	-	0.1
4	90842.92	117533.5	-	0.1
5	90851.71	117511.32	-	0.1
6	90851.42	117511.21	-	0.1
1	90826.44	117571.7	-	0.1

полное наименование должности		ДОКУМЕНТ ПОДПИСАН ЭЛЕКТРОННОЙ ПОДПИСЬЮ	инициалы, фамилия
	Сертификат: 83997148184797998005552191040001978443 Владелец: ПУБЛИЧНО-ПРАВОВАЯ КОМПАНИЯ РОСКАДАСТР Действителен: с 24.12.2025 по 19.03.2027		

Земельный участок				
вид объекта недвижимости				
Лист № 2 раздела 4.2		Всего листов раздела 4.2: 4		Всего разделов: 7
05.02.2026г. № КУВИ-001/2026-14997137				
Кадастровый номер:			78:12:0007011:1094	
Сведения о характерных точках границы части (частей) земельного участка				
Учетный номер части: 78:12:0007011:1094/2				
Система координат СК-1964				
Номер точки	Координаты, м		Описание закрепления на местности	Средняя квадратичная погрешность определения координат характерных точек границ земельного участка, м
	X	Y		
1	2	3	4	5
1	90638.59	117530.61	-	0.1
2	90636.08	117531.44	-	0.1
3	90633.24	117534.05	-	0.1
4	90633.26	117534.31	-	0.1
1	90638.59	117530.61	-	0.1



ДОКУМЕНТ ПОДПИСАН
ЭЛЕКТРОННОЙ ПОДПИСЬЮ

Сертификат: 83997148184797998005552191040001978443
Владелец: ПУБЛИЧНО-ПРАВОВАЯ КОМПАНИЯ
РОСКАДАСТР
Действителен: с 24.12.2025 по 19.03.2027

полное наименование должности

инициалы, фамилия

Земельный участок

вид объекта недвижимости

Лист № 3 раздела 4.2

Всего листов раздела 4.2: 4

Всего разделов: 7

Всего листов выписки: 17

05.02.2026г. № КУВИ-001/2026-14997137

Кадастровый номер:

78:12:0007011:1094

Сведения о характерных точках границы части (частей) земельного участка

Учетный номер части: 78:12:0007011:1094/3

Система координат СК-1964

Номер точки	Координаты, м		Описание закрепления на местности	Средняя квадратичная погрешность определения координат характерных точек границ земельного участка, м
	X	Y		
1	2	3	4	5
1	90842.92	117533.5	-	0.1
2	90842.45	117533.36	-	0.1
3	90839.81	117531.99	-	0.1
4	90820.2	117524.09	-	0.1
5	90817.32	117524.09	-	0.1
6	90814.85	117525.05	-	0.1
7	90813.01	117527.59	-	0.1
8	90809.84	117533.88	-	0.1
9	90807.93	117538.61	-	0.1
10	90806.79	117541.24	-	0.1
11	90802.53	117551.49	-	0.1
12	90808.67	117552.35	-	0.1
13	90812.33	117543.54	-	0.1
14	90813.5	117540.85	-	0.1
15	90815.31	117536.35	-	0.1
16	90818.16	117530.72	-	0.1
17	90837.68	117538.55	-	0.1
18	90839.94	117539.5	-	0.1
19	90840.31	117539.65	-	0.1
1	90842.92	117533.5	-	0.1



ДОКУМЕНТ ПОДПИСАН
ЭЛЕКТРОННОЙ ПОДПИСЬЮ

Сертификат: 83997148184797998005552191040001978443
Владелец: ПУБЛИЧНО-ПРАВОВАЯ КОМПАНИЯ
РОСКАДАСТР
Действителен: с 24.12.2025 по 19.03.2027

полное наименование должности

инициалы, фамилия

Земельный участок			
вид объекта недвижимости			
Лист № 4 раздела 4.2	Всего листов раздела 4.2: 4	Всего разделов: 7	Всего листов выписки: 17

05.02.2026г. № КУВИ-001/2026-14997137

Кадастровый номер: 78:12:0007011:1094

Сведения о характерных точках границы части (частей) земельного участка			
Учетный номер части: 78:12:0007011:1094/4			
Система координат СК-1964			

Номер точки	Координаты, м		Описание закрепления на местности	Средняя квадратичная погрешность определения координат характерных точек границ земельного участка, м
	X	Y		
1	2	3	4	5
1	90655.32	117530.88	-	0.1
2	90661.42	117531.73	-	0.1
3	90685.75	117535.17	-	0.1
4	90815.9	117553.36	-	0.1
5	90825.08	117569.33	-	0.1
6	90826.51	117571.82	-	0.1
7	90840.31	117539.65	-	0.1
8	90842.92	117533.5	-	0.1
9	90851.71	117511.32	-	0.1
10	90784.81	117485.26	-	0.1
11	90780.87	117485.94	-	0.1
12	90659.73	117525.55	-	0.1
13	90652.42	117527.8	-	0.1
14	90648.08	117528.44	-	0.1
15	90644.73	117528.58	-	0.1
16	90636.08	117531.44	-	0.1
17	90635.29	117532.17	-	0.1
18	90636.47	117531.84	-	0.1
19	90639.57	117531.18	-	0.1
20	90642.7	117530.72	-	0.1
21	90645.85	117530.46	-	0.1
22	90649.01	117530.4	-	0.1
23	90652.18	117530.54	-	0.1
1	90655.32	117530.88	-	0.1



ДОКУМЕНТ ПОДПИСАН
ЭЛЕКТРОННОЙ ПОДПИСЬЮ

Сертификат: 83997148184797998005552191040001978443
Владелец: ПУБЛИЧНО-ПРАВОВАЯ КОМПАНИЯ
РОСКАДАСТ
Действителен: с 24.12.2025 по 19.03.2027

полное наименование должности

инициалы, фамилия

АКТ
обследования земельного участка

«03» февраля 2026 г.

Сотрудником СПб ГКУ «Имущество Санкт-Петербурга» Сафоновым О.Ю.
в рамках рассмотрения заявления _____ от _____ о предоставлении
государственной услуги проведено полевое обследование земельного участка:

1. Район: г. Санкт-Петербург, улица Седова, участок 136, (северо-западнее дома 1, литера В)
2. Площадь: 8024 кв.м
3. Кадастровый номер: 78:12:0007011:1094
4. Цель использования: для размещения автостоянки на закрытой территории с
ограниченным доступом

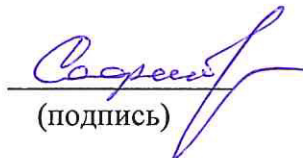
В результате полевого обследования установлено:

Земельный участок используется под парковку автотранспорта, участок расположен на огороженной охраняемой территории. На участке расположены: металлический ангар и контейнеры.

Приложения:


1. материалы фотофиксации (1 л.)
2. схема земельного участка

Инспектор по земельным участкам
отдела проведения проверок и обследований
земельных участков и объектов нежилого фонда
СПб ГКУ «Имущество Санкт-Петербурга»


(подпись) Сафонов О.Ю.
(ФИО)

Акт согласован:

Начальник отдела проведения проверок и обследований
земельных участков и объектов нежилого фонда
СПб ГКУ «Имущество Санкт-Петербурга»


(подпись) Горбунов В.Д.
(ФИО)







АВТОШКОЛА













№: 78:12:0007011:1094

78:12:0007011:1094

Учтенный

г. Санкт-Петербург, улица
Седова, земельный участок
136, (г. Санкт-Петербург,
улица Седова, участок 136,
(северо-западнее дома 1,
литера В))

для размещения объектов
транспорта (под гаражи и
автостоянки)

8024

19.06.2015

№, 49597075.79

высв. №: 78:12:0007011:1012

свободна? Да

свободна? В аренде

