



ПРАВИТЕЛЬСТВО САНКТ-ПЕТЕРБУРГА

КОМИТЕТ ИМУЩЕСТВЕННЫХ ОТНОШЕНИЙ САНКТ-ПЕТЕРБУРГА
РАСПОРЯЖЕНИЕ

о проведении аукциона на право заключения договора аренды земельного участка, расположенного по адресу: Российская Федерация, Санкт-Петербург, внутригородское муниципальное образование города федерального значения Санкт-Петербурга поселок Металлострой, улица Богайчука, земельный участок 54, с кадастровым номером 78:37:0017411:1313

13.02.2026


№ 47-РЗУ


В соответствии с требованиями статьи 39.11 Земельного кодекса Российской Федерации (далее – ЗК РФ):

1. Провести открытый аукцион на право заключения договора аренды земельного участка площадью 900 кв.м с местоположением: Российская Федерация, Санкт-Петербург, внутригородское муниципальное образование города федерального значения Санкт-Петербурга поселок Металлострой, улица Богайчука, земельный участок 54, с кадастровым номером 78:37:0017411:1313 (далее - Участок), находящегося в государственной собственности, с видом разрешенного использования «склады», относящегося к категории земель населенных пунктов, для размещения складских объектов сроком на 5 лет.

2. Обременения /ограничения прав на Участок:

- охранный зона канализационных сетей площадью 280 кв.м;
- сектор 112.3 четвертой подзоны приаэродромной территории аэродрома гражданской авиации Санкт-Петербург (Пулково) площадью 900 кв.м;
- приаэродромная территория аэродрома совместного базирования «Пушкин» площадью 900 кв.м;
- четвертая подзона приаэродромной территории аэродрома гражданской авиации Санкт-Петербург (Пулково) площадью 900 кв.м;
- третья подзона приаэродромной территории аэродрома совместного базирования «Пушкин» площадью 900 кв.м;
- седьмая подзона приаэродромной территории аэродрома Санкт-Петербург (Пулково), зона 7.1 (Внешняя граница седьмой подзоны - шумовое воздействие в ночное время LAэкв.н = 45-50 дБА) площадью 900 кв.м;
- четвертая подзона приаэродромной территории аэродрома совместного базирования «Пушкин» площадью 900 кв.м;





- приаэродромная территория аэродрома гражданской авиации Санкт-Петербург (Пулково) площадью 900 кв.м.

3. Организатор проведения аукциона - Санкт-Петербургское государственное казенное учреждение «Имущество Санкт-Петербурга» (далее - Учреждение).

4. Установить, что:

4.1. Начальная цена аукциона на право заключения договора аренды Участка устанавливается в размере ежегодной арендной платы, определенной по результатам рыночной оценки в соответствии с Федеральным законом от 29.07.1998 № 135-ФЗ «Об оценочной деятельности в Российской Федерации».

Выполнение комплекса работ по определению цены, указанной в абзаце первом настоящего пункта, обеспечивается Комитетом имущественных отношений Санкт-Петербурга (далее - Комитет).

4.2. Шаг аукциона составляет 3% от начальной цены предмета аукциона, определенной в соответствии с пунктом 4.1 настоящего распоряжения.

4.3. На основании сведений, предоставленных исполнительными органами государственной власти Санкт-Петербурга, в договор аренды Участка включаются следующие особые условия и обязательства арендатора:


4.3.1 соблюдать установленные нормативными правовыми актами ограничения и запреты, связанные с наличием сетей инженерно-технического обеспечения (в том числе минимальных расстояний до водопроводных и канализационных сетей);

4.3.2. обеспечивать беспрепятственный допуск персонала для проведения аварийно-восстановительных и иных работ на объектах (сети инженерно-технического обеспечения, объекты электросетевого хозяйства, головные источники инженерного обеспечения), в отношении которых установлены ограничения;

4.3.3. предоставить доступ и возможность проведения работ предприятиями, обеспечивающими эксплуатацию сетей инженерно-технического обеспечения, при необходимости реконструкции и/или строительства сетей инженерно-технического обеспечения до границ участка, на котором располагается подключаемый объект;

4.3.4. согласовать планировочные решения по размещению объектов на земельных участках, расположенных (частично или полностью) в границах охранных зон (зон с особыми условиями использования территории), в местах устройства централизованных систем водоснабжения и (или) водоотведения, с соответствующими ресурсоснабжающими организациями, при необходимости обеспечить вынос сетей инженерно-технического обеспечения в установленном порядке;

4.3.5. возмещать вред, нанесенный третьим лицам, электросетевым объектам, сетям инженерно-технического обеспечения при размещении объектов с нарушением установленных законодательством ограничений, в том числе при возникновении аварийных ситуаций;



4.3.5 при размещении каких-либо объектов в охранных зонах (зонах с особыми условиями использования территории), в местах устройства централизованных систем водоснабжения и водоотведения осуществить демонтаж таких объектов в сроки, установленные в требовании (уведомлении) организации, осуществляющей эксплуатацию объекта, в отношении которого установлены соответствующие ограничения;

4.3.6. соблюдать требования, установленные статьей 47 Воздушного кодекса Российской Федерации.

4.4. Доступ на земельный участок свободен. Осмотр Участка может осуществляться в любое время, присутствие представителя организатора аукциона не требуется.

5. Определить срок проведения аукциона на право заключения договора аренды Участка: I – III квартал 2026 года.

6. Комитет в течение 10 рабочих дней после получения отчета об оценке рыночной стоимости ежегодной арендной платы за Участок, подготовленного в соответствии с пунктом 4.1 настоящего распоряжения, передает в Учреждение комплект документов, необходимых для проведения аукциона на право заключения договора аренды Участка.

7. Учреждению после поступления документов в соответствии с пунктом 6 настоящего распоряжения обеспечить:

7.1. включение в договор аренды Участка пункта следующего содержания:

«3.4.1. С __ __ ____ <*> Арендатор обязан самостоятельно рассчитывать сумму арендной платы, подлежащей перечислению Арендодателю, по формуле:

$A_{тек} = A_{пред} \times K_{и}$,

где:

$A_{тек}$ - плата за аренду Участка в месяц в текущем году;

$A_{пред}$ - плата за аренду Участка в месяц в предыдущем году;

$K_{и}$ - коэффициент инфляции, устанавливаемый Правительством Санкт-Петербурга в соответствии с Законом Санкт-Петербурга от 19.12.2025 № 770-154 «О порядке определения размера арендной платы за земельные участки, находящиеся в государственной собственности Санкт-Петербурга, и земельные участки, расположенные на территории Санкт-Петербурга, государственная собственность на которые не разграничена, предоставленные в аренду без торгов, и о внесении изменений в Закон Санкт-Петербурга «О Методике определения арендной платы за земельные участки, находящиеся в государственной собственности Санкт-Петербурга».

Примечание: __ __ ____ <*> - дата, исчисляемая 1 января года, следующего за годом заключения Договора.»

7.2. подготовку и проведение аукциона на право заключения договора аренды Участка в порядке, предусмотренном статьями 39.11 и 39.12 ЗК РФ, с учетом особенностей, установленных статьей 39.13 ЗК РФ;

7.3. заключение договора аренды Участка с победителем аукциона.

8. Считать настоящее распоряжение решением о проведении аукциона на право заключения договора аренды Участка.


9. Управлению информатизации и автоматизации Комитета в течение 10 дней обеспечить размещение настоящего распоряжения на официальном сайте Комитета по адресу: www.commim.spb.ru в информационно-телекоммуникационной сети «Интернет».

10. Контроль за выполнением настоящего распоряжения возложить на заместителя председателя Комитета, координирующего и контролирующего деятельность Управления по распоряжению земельными участками, начальника Управления информатизации и автоматизации, директора Учреждения по принадлежности вопросов.

**Заместитель
председателя Комитета**


**П.С. Фролов**





Филиал публично-правовой компании "Роскадастр" по Санкт-Петербургу

полное наименование органа регистрации прав

Выписка из Единого государственного реестра недвижимости об объекте недвижимости

Сведения о характеристиках объекта недвижимости

На основании запроса от 30.01.2026, поступившего на рассмотрение 30.01.2026, сообщаем, что согласно записям Единого государственного реестра недвижимости:

Раздел 1 Лист 1

Земельный участок			
вид объекта недвижимости			

Лист № 1 раздела 1	Всего листов раздела 1: 6	Всего разделов: 7	Всего листов выписки: 15
--------------------	---------------------------	-------------------	--------------------------

30.01.2026г. № КУВИ-001/2026-11640886	
Кадастровый номер:	78:37:0017411:1313
Номер кадастрового квартала:	78:37:0017411
Дата присвоения кадастрового номера:	08.12.2025

Ранее присвоенный государственный учетный номер:	данные отсутствуют
Местоположение:	Российская Федерация, Санкт-Петербург, внутригородское муниципальное образование города федерального значения Санкт-Петербурга поселок Металлострой, улица Богайчука, земельный участок 54
Площадь:	900 +/- 11
Кадастровая стоимость, руб.:	2117596.23
Кадастровые номера расположенных в пределах земельного участка объектов недвижимости:	данные отсутствуют
Кадастровые номера объектов недвижимости, из которых образован объект недвижимости:	данные отсутствуют
Кадастровые номера образованных объектов недвижимости:	данные отсутствуют
Категория земель:	Земли населенных пунктов
Виды разрешенного использования:	Склады
Сведения о кадастровом инженере:	Пресняков Сергей Викторович, № 2267, в Ассоциация Саморегулируемая организация "Межрегиональный союз кадастровых инженеров", сокращенное наименование организации - АСРО "МСКИ", СНИЛС 15350310317, договор на выполнение кадастровых работ от 31.10.2025 № 25000706, дата завершения кадастровых работ: 21.11.2025
Сведения о лесах, водных объектах и об иных природных объектах, расположенных в пределах земельного участка:	данные отсутствуют

полное наименование должности	 <p>ДОКУМЕНТ ПОДПИСАН ЭЛЕКТРОННОЙ ПОДПИСЬЮ</p> <p><small>Сертификат: 83997148184797998005552191040001978443</small></p> <p><small>Владелец: ПУБЛИЧНО-ПРАВОВАЯ КОМПАНИЯ РОСКАДАСТР</small></p> <p><small>Действителен: с 24.12.2025 по 19.03.2027</small></p>	инициалы, фамилия

Земельный участок			
вид объекта недвижимости			
Лист № 2 раздела 1	Всего листов раздела 1: 6	Всего разделов: 7	Всего листов выписки: 15
30.01.2026г. № КУВИ-001/2026-11640886			
Кадастровый номер:		78:37:0017411:1313	
Сведения о том, что земельный участок полностью расположен в границах зоны с особыми условиями использования территории, территории объекта культурного наследия, публичного сервитута:		<p>Земельный участок полностью расположен в границах зоны с реестровым номером 78:00-6.1665 от 03.09.2025, ограничение использования земельного участка в пределах зоны: 1. В границах четвертой подзоны запрещается размещать объекты, создающие помехи в работе наземных объектов средств и систем обслуживания воздушного движения, навигации, посадки и связи, предназначенных для организации воздушного движения и расположенных вне первой подзоны. 2. В границах четвертой подзоны запрещается без согласования с оператором аэродрома размещение объектов, превышающих следующие абсолютные высотные ограничения: 575.00 м. Подпункт 4 пункта 3 статьи 47 Воздушного кодекса Российской Федерации. Подпункт "в" пункта 1(1) Положения, вид/наименование: Сектор 112.3 четвертой подзоны приаэродромной территории аэродрома гражданской авиации Санкт-Петербург (Пулково), тип: Приаэродромная территория, номер: -, дата решения: 24.12.2024, номер решения: 1161-П, наименование ОГВ/ОМСУ: Федеральное агентство воздушного транспорта (Росавиация) Земельный участок полностью расположен в границах зоны с реестровым номером 78:00-6.555 от 15.05.2023, ограничение использования земельного участка в пределах зоны: В соответствии с п. 1, 3 Статьи 47 Воздушного кодекса РФ от 19 марта 1997 г. №60-ФЗ, Приаэродромная территория устанавливается актом уполномоченного Правительством Российской Федерации федерального органа исполнительной власти в целях обеспечения безопасности полетов воздушных судов, перспективного развития аэропорта и исключения негативного воздействия оборудования аэродрома и полетов воздушных судов на здоровье человека и окружающую среду в соответствии с настоящим Кодексом, земельным законодательством, законодательством о градостроительной деятельности с учетом требований законодательства в области обеспечения санитарно-эпидемиологического благополучия населения. На приаэродромной территории выделяются семь подзон, в которых устанавливаются ограничения использования объектов недвижимости и осуществления деятельности., вид/наименование: Приаэродромная территория аэродрома совместного базирования «Пушкин», тип: Охранная зона транспорта, дата решения: 04.10.2022, номер решения: 946, наименование ОГВ/ОМСУ: Министерство обороны Российской Федерации Земельный участок полностью расположен в границах зоны с реестровым номером 78:00-6.1723 от 04.09.2025, ограничение использования земельного участка в пределах зоны: 1. В границах четвертой подзоны запрещается размещать объекты, создающие помехи в работе наземных объектов средств и систем обслуживания воздушного движения, навигации, посадки и связи, предназначенных для организации воздушного движения и расположенных вне первой подзоны. 2. В границах четвертой подзоны запрещается без согласования с оператором аэродрома размещение объектов, превышающих следующие абсолютные высотные ограничения. Подпункт 4 пункта 3 статьи 47 Воздушного кодекса Российской Федерации. Подпункт "в" пункта 1(1)</p>	

	 <p>ДОКУМЕНТ ПОДПИСАН ЭЛЕКТРОННОЙ ПОДПИСЬЮ</p> <p>Сертификат: 83997148184797998005552191040001978443 Владелец: ПУБЛИЧНО-ПРАВОВАЯ КОМПАНИЯ РОСКАДАСТР Действителен: с 24.12.2025 по 19.03.2027</p>	
полное наименование должности	инициалы, фамилия	

Земельный участок			
вид объекта недвижимости			
Лист № 3 раздела 1	Всего листов раздела 1: 6	Всего разделов: 7	Всего листов выписки: 15
30.01.2026г. № КУВИ-001/2026-11640886			
Кадастровый номер:		78:37:0017411:1313	
Сведения о том, что земельный участок полностью расположен в границах зоны с особыми условиями использования территории, территории объекта культурного наследия, публичного сервитута:		<p>Положения, вид/наименование: Четвертая подзона приаэродромной территории аэродрома гражданской авиации Санкт-Петербург (Пулково), тип: Приаэродромная территория, номер: -, дата решения: 24.12.2024, номер решения: 1161-П, наименование ОГВ/ОМСУ: Федеральное агентство воздушного транспорта (Росавиация) Земельный участок полностью расположен в границах зоны с реестровым номером 78:00-6.547 от 27.03.2023, ограничение использования земельного участка в пределах зоны: В соответствии с пп. 3) п. 3 Статьи 47 Воздушного кодекса РФ от 19 марта 1997 г. №60-ФЗ, в границах третьей подзоны запрещается размещать объекты, высота которых превышает ограничения, установленные уполномоченным Правительством Российской Федерации федеральным органом исполнительной власти при установлении соответствующей приаэродромной территории., вид/наименование: Третья подзона приаэродромной территории аэродрома совместного базирования «Пушкин», тип: Охранная зона транспорта, дата решения: 04.10.2022, номер решения: 946, наименование ОГВ/ОМСУ: Министерство обороны Российской Федерации Земельный участок полностью расположен в границах зоны с реестровым номером 78:00-6.1527 от 21.05.2025, ограничение использования земельного участка в пределах зоны: В соответствии с требованиями Воздушного кодекса Российской Федерации и Федерального закона от 1 июля 2017 г. № 135-ФЗ «О внесении изменений в отдельные законодательные акты Российской Федерации в части совершенствования порядка установления и использования приаэродромной территории и санитарно-защитной зоны» (далее – Федеральный закон № 135-ФЗ) на седьмой подзоне приаэродромной территории аэродрома гражданской авиации Санкт-Петербург (Пулково) установлены ограничения использования объектов недвижимости и осуществления деятельности. Зона 7.1 - граница шумового воздействия от операции взлёта и посадки воздушных судов в ночное время (внешняя граница зоны соответствует изолинии LAэкв.н = 45 дБА и является внешней границей седьмой подзоны; внутренняя граница зоны соответствует изолинии LAэкв.н = 50 дБА): Установлены ограничения на использование земельных участков, представляющие собой требования к реализации мер по устранению повышенного уровня авиационного шума при строительстве, реконструкции, эксплуатации объектов капитального строительства, помещения в которых нормируются в соответствии с санитарно-эпидемиологическим законодательством: для больниц и санаториев необходимо достижение звукоизоляции в 25 дБА; для жилых домов, домов отдыха, пансионатов, домов-интернатов для престарелых и инвалидов, стационарных организаций социального обслуживания, организаций для детей-сирот и детей, оставшихся без попечения родителей, дошкольных образовательных организаций необходимо достижение звукоизоляции в 20 дБА; для общежитий и общеобразовательных организаций необходимо достижение звукоизоляции в 15 дБА., вид/наименование: Седьмая подзона приаэродромной</p>	



ДОКУМЕНТ ПОДПИСАН
ЭЛЕКТРОННОЙ ПОДПИСЬЮ

Сертификат: 83997148184797998005552191040001978443

Владелец: ПУБЛИЧНО-ПРАВОВАЯ КОМПАНИЯ

РОСКАДАСТР

Действителен: с 24.12.2025 по 19.03.2027

полное наименование должности

инициалы, фамилия

Земельный участок			
вид объекта недвижимости			
Лист № 4 раздела 1	Всего листов раздела 1: 6	Всего разделов: 7	Всего листов выписки: 15
30.01.2026г. № КУВИ-001/2026-11640886			
Кадастровый номер:		78:37:0017411:1313	
Сведения о том, что земельный участок полностью расположен в границах зоны с особыми условиями использования территории, территории объекта культурного наследия, публичного сервитута:		<p>территории аэродрома Санкт-Петербург (Пулково). Зона 7.1 (Внешняя граница седьмой подзоны - шумовое воздействие в ночное время LAэкв.н = 45-50 дБА), тип: Приаэродромная территория, номер: -, дата решения: 07.03.2025, номер решения: 001-ПАТ, наименование ОГВ/ОМСУ: Управление Роспотребнадзора по городу Санкт-Петербургу Земельный участок полностью расположен в границах зоны с реестровым номером 78:00-6.549 от 19.04.2023, ограничение использования земельного участка в пределах зоны: В соответствии с пп. 4) п. 3 Статьи 47 Воздушного кодекса РФ от 19 марта 1997 г. №60-ФЗ, в границах четвертой подзоны запрещается размещать объекты, создающие помехи в работе наземных объектов средств и систем обслуживания воздушного движения, навигации, посадки и связи, предназначенных для организации воздушного движения и расположенных вне первой подзоны., вид/наименование: Четвертая подзона приаэродромной территории аэродрома совместного базирования «Пушкин», тип: Охранная зона транспорта, дата решения: 04.10.2022, номер решения: 946, наименование ОГВ/ОМСУ: Министерство обороны Российской Федерации Земельный участок полностью расположен в границах зоны с реестровым номером 78:00-6.1726 от 04.09.2025, ограничение использования земельного участка в пределах зоны: Приаэродромная территория аэродрома гражданской авиации Санкт-Петербург (Пулково) является зоной с особыми условиями использования территорий. В соответствии с требованиями Воздушного кодекса Российской Федерации и Федерального закона от 1 июля 2017 г. № 135-ФЗ «О внесении изменений в отдельные законодательные акты Российской Федерации в части совершенствования порядка установления и использования приаэродромной территории и санитарно-защитной зоны» (далее – Федеральный закон № 135-ФЗ) на приаэродромной территории аэродрома гражданской авиации Санкт-Петербург (Пулково) установлены ограничения использования объектов недвижимости и осуществления деятельности., вид/наименование: Приаэродромная территория аэродрома гражданской авиации Санкт-Петербург (Пулково), тип: Приаэродромная территория, номер: -, дата решения: 24.12.2024, номер решения: 1161-П, наименование ОГВ/ОМСУ: Федеральное агентство воздушного транспорта (Росавиация)</p>	
Сведения о том, что земельный участок расположен в границах особой экономической зоны, территории опережающего развития, зоны территориального развития в Российской Федерации, игорной зоны:		данные отсутствуют	
Сведения о том, что земельный участок расположен в границах особо охраняемой природной территории, Байкальской природной территории и ее экологических зон, лесопарковом зеленом поясе, охотничьего угодья, лесничества:		данные отсутствуют	
Сведения о расположении земельного участка и (или) расположенного на нем объекта недвижимости в границах территории, в отношении которой принято решение о резервировании земель для государственных или муниципальных нужд:		данные отсутствуют	



ДОКУМЕНТ ПОДПИСАН
ЭЛЕКТРОННОЙ ПОДПИСЬЮ

Сертификат: 83997148184797998005552191040001978443

Владелец: ПУБЛИЧНО-ПРАВОВАЯ КОМПАНИЯ

РОСКАДАСТР

Действителен: с 24.12.2025 по 19.03.2027

полное наименование должности

инициалы, фамилия

Земельный участок			
вид объекта недвижимости			
Лист № 5 раздела 1	Всего листов раздела 1: 6	Всего разделов: 7	Всего листов выписки: 15
30.01.2026г. № КУВИ-001/2026-11640886			
Кадастровый номер:		78:37:0017411:1313	
Сведения о результатах проведения государственного земельного надзора:		данные отсутствуют	
Сведения о расположении земельного участка в границах территории, в отношении которой утвержден проект межевания территории:		данные отсутствуют	
Условный номер земельного участка:		данные отсутствуют	
Сведения о принятии акта и (или) заключении договора, предусматривающих предоставление в соответствии с земельным законодательством исполнительным органом государственным органом власти или органом местного самоуправления, находящегося в государственной или муниципальной собственности земельного участка для строительства наемного дома социального использования или наемного дома коммерческого использования:		данные отсутствуют	
Сведения о том, что земельный участок или земельные участки образованы на основании решения об изъятии земельного участка и (или) расположенного на нем объекта недвижимости для государственных или муниципальных нужд:		данные отсутствуют	
Сведения о том, что земельный участок образован из земель или земельного участка, государственная собственность на которые не разграничена:		данные отсутствуют	
Сведения о наличии земельного спора о местоположении границ земельных участков:		данные отсутствуют	
Статус записи об объекте недвижимости:		Сведения об объекте недвижимости имеют статус "актуальные"	
Особые отметки:		Для данного земельного участка обеспечен доступ посредством земельного участка (земельных участков) с кадастровым номером (кадастровыми номерами): земли общего пользования. Сведения об ограничениях права на объект недвижимости, обременениях данного объекта, не зарегистрированных в реестре прав, ограничений прав и обременений недвижимого имущества: вид ограничения (обременения): ограничения прав на земельный участок, предусмотренные статьей 56 Земельного кодекса Российской Федерации; срок действия: с 08.12.2025; реквизиты документа-основания: приказ об установлении приаэродромной территории аэродрома гражданской авиации Санкт-Петербург (Пулково) от 24.12.2024 № 1161-П выдан: Федеральное агентство воздушного транспорта (Росавиация). вид ограничения (обременения): ограничения прав на земельный участок, предусмотренные статьей 56 Земельного кодекса Российской Федерации; срок действия: с	



ДОКУМЕНТ ПОДПИСАН
ЭЛЕКТРОННОЙ ПОДПИСЬЮ

Сертификат: 83997148184797998005552191040001978443

Владелец: ПУБЛИЧНО-ПРАВОВАЯ КОМПАНИЯ

РОСКАДАСТР

Действителен: с 24.12.2025 по 19.03.2027

полное наименование должности

инициалы, фамилия

Земельный участок			
вид объекта недвижимости			
Лист № 6 раздела 1	Всего листов раздела 1: 6	Всего разделов: 7	Всего листов выписки: 15
30.01.2026г. № КУВИ-001/2026-11640886			
Кадастровый номер:		78:37:0017411:1313	
		<p>08.12.2025; реквизиты документа-основания: приказ Первого заместителя министра обороны Российской Федерации от 04.10.2022 № 946 выдан: Министерство обороны Российской Федерации. вид ограничения (обременения): ограничения прав на земельный участок, предусмотренные статьей 56 Земельного кодекса Российской Федерации; срок действия: с 08.12.2025; реквизиты документа-основания: приказ об установлении приаэродромной территории аэродрома гражданской авиации Санкт-Петербург (Пулково) от 24.12.2024 № 1161-П выдан: Федеральное агентство воздушного транспорта (Росавиация). вид ограничения (обременения): ограничения прав на земельный участок, предусмотренные статьей 56 Земельного кодекса Российской Федерации; срок действия: с 08.12.2025; реквизиты документа-основания: приказ Первого заместителя министра обороны Российской Федерации от 04.10.2022 № 946 выдан: Министерство обороны Российской Федерации. вид ограничения (обременения): ограничения прав на земельный участок, предусмотренные статьей 56 Земельного кодекса Российской Федерации; срок действия: с 08.12.2025; реквизиты документа-основания: решение об установлении или изменении границ зон с особыми условиями использования территорий от 07.03.2025 № 001-ПАТ выдан: Управление Роспотребнадзора по городу Санкт-Петербургу. вид ограничения (обременения): ограничения прав на земельный участок, предусмотренные статьей 56 Земельного кодекса Российской Федерации; срок действия: с 08.12.2025; реквизиты документа-основания: приказ Первого заместителя министра обороны Российской Федерации от 04.10.2022 № 946 выдан: Министерство обороны Российской Федерации. вид ограничения (обременения): ограничения прав на земельный участок, предусмотренные статьей 56 Земельного кодекса Российской Федерации; срок действия: с 08.12.2025; реквизиты документа-основания: решение об установлении приаэродромной территории аэродрома гражданской авиации Санкт-Петербург (Пулково) от 24.12.2024 № 1161-П выдан: Федеральное агентство воздушного транспорта (Росавиация). вид ограничения (обременения): ограничения прав на земельный участок, предусмотренные статьей 56 Земельного кодекса Российской Федерации; срок действия не установлен. Земельный участок подлежит снятию с государственного кадастрового учета по истечении пяти лет со дня его государственного кадастрового учета, если на него не будут зарегистрированы права. Сведения, необходимые для заполнения раздела: 2 - Сведения о зарегистрированных правах, отсутствуют.</p>	
Получатель выписки:		Московцева Елена Николаевна, действующий(ая) на основании документа "" КОМИТЕТ ИМУЩЕСТВЕННЫХ ОТНОШЕНИЙ САНКТ-ПЕТЕРБУРГА	

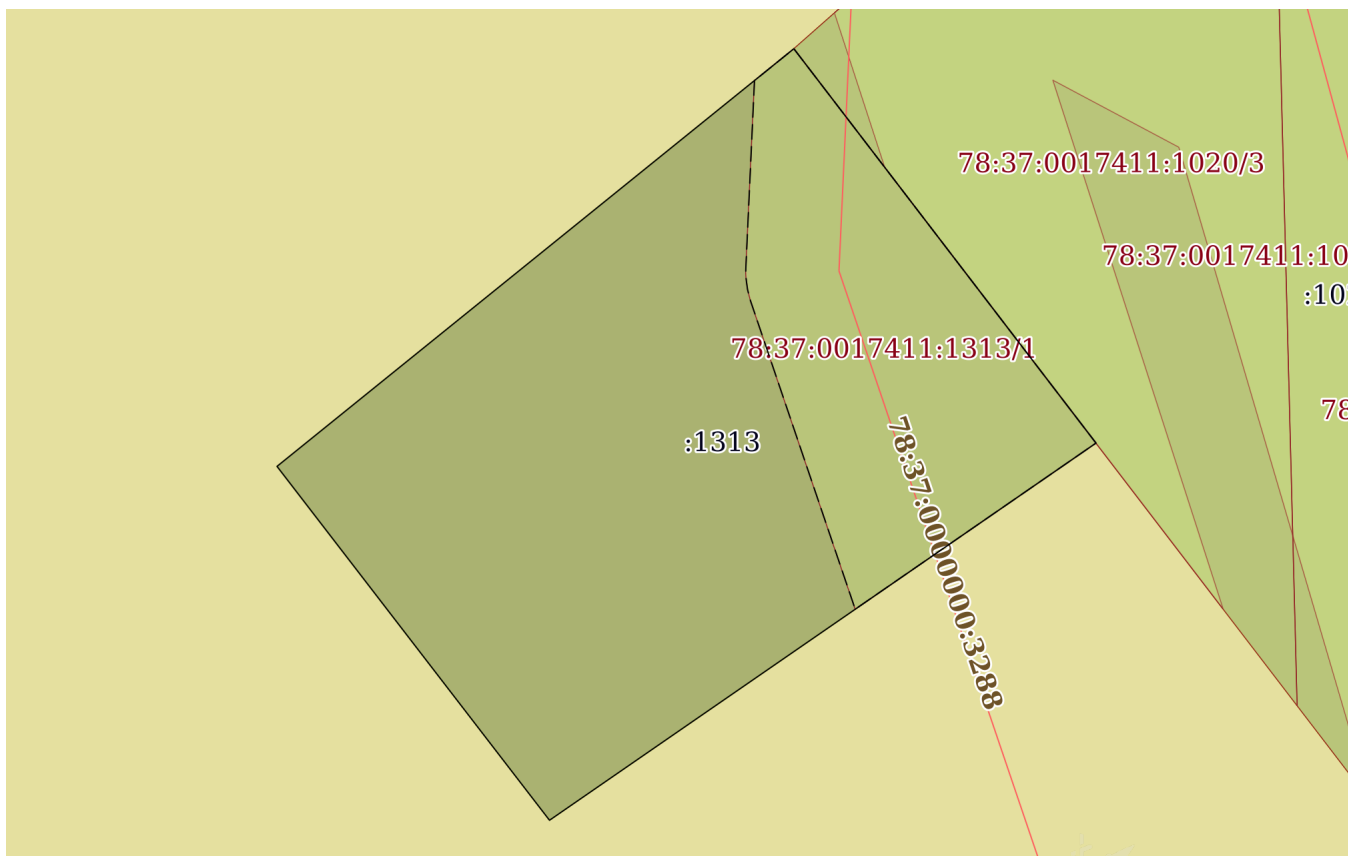
полное наименование должности	 <p>ДОКУМЕНТ ПОДПИСАН ЭЛЕКТРОННОЙ ПОДПИСЬЮ</p> <p>Сертификат: 83997148184797998005552191040001978443 Владелец: ПУБЛИЧНО-ПРАВОВАЯ КОМПАНИЯ РОСКАДАСТР Действителен: с 24.12.2025 по 19.03.2027</p>	инициалы, фамилия
-------------------------------	--	-------------------

Выписка из Единого государственного реестра недвижимости об объекте недвижимости

Описание местоположения земельного участка


Земельный участок			
вид объекта недвижимости			
Лист № 1 раздела 3	Всего листов раздела 3: 1	Всего разделов: 7	Всего листов выписки: 15
30.01.2026г. № КУВИ-001/2026-11640886			
Кадастровый номер:		78:37:0017411:1313	

План (чертеж, схема) земельного участка



Масштаб 1:400

Условные обозначения:

	 <p>ДОКУМЕНТ ПОДПИСАН ЭЛЕКТРОННОЙ ПОДПИСЬЮ</p> <p>Сертификат: 83997148184797998005552191040001978443 Владелец: ПУБЛИЧНО-ПРАВОВАЯ КОМПАНИЯ РОСКАДАСТР Действителен: с 24.12.2025 по 19.03.2027</p>	
полное наименование должности	инициалы, фамилия	

Выписка из Единого государственного реестра недвижимости об объекте недвижимости

Описание местоположения земельного участка

Земельный участок			
вид объекта недвижимости			
Лист № 1 раздела 3.1	Всего листов раздела 3.1: 1	Всего разделов: 7	Всего листов выписки: 15
30.01.2026г. № КУВИ-001/2026-11640886			
Кадастровый номер:		78:37:0017411:1313	

Описание местоположения границ земельного участка							
№ п/п	Номер точки		Дирекционный угол	Горизонтальное проложение, м	Описание закрепления на местности	Кадастровые номера смежных участков	Сведения об адресах правообладателей смежных земельных участков
	начальная	конечная					
1	2	3	4	5	6	7	8
1	1.1.1	1.1.2	142°32.9'	26.64	данные отсутствуют	78:37:0017411:1020(1)	данные отсутствуют
2	1.1.2	1.1.3	235°22.6'	35.61	данные отсутствуют	данные отсутствуют	данные отсутствуют
3	1.1.3	1.1.4	322°24.7'	23.95	данные отсутствуют	данные отсутствуют	данные отсутствуют
4	1.1.4	1.1.1	51°2.9'	35.63	данные отсутствуют	данные отсутствуют	данные отсутствуют

полное наименование должности	ДОКУМЕНТ ПОДПИСАН ЭЛЕКТРОННОЙ ПОДПИСЬЮ	инициалы, фамилия
-------------------------------	---	-------------------



Сертификат: 83997148184797998005552191040001978443
 Владелец: ПУБЛИЧНО-ПРАВОВАЯ КОМПАНИЯ
 РОСКАДАСТР
 Действителен: с 24.12.2025 по 19.03.2027

Выписка из Единого государственного реестра недвижимости об объекте недвижимости

Описание местоположения земельного участка

Земельный участок			
вид объекта недвижимости			
Лист № 1 раздела 3.2	Всего листов раздела 3.2: 1	Всего разделов: 7	Всего листов выписки: 15
30.01.2026г. № КУВИ-001/2026-11640886			
Кадастровый номер:		78:37:0017411:1313	

Сведения о характерных точках границы земельного участка				
Система координат СК-64				
Номер точки	Координаты, м		Описание закрепления на местности	Средняя квадратичная погрешность определения координат характерных точек границ земельного участка, м
	X	Y		
1	2	3	4	5
1	81040.92	127291.58	-	0.1
2	81019.77	127307.78	-	0.1
3	80999.54	127278.48	-	0.1
4	81018.52	127263.87	-	0.1
1	81040.92	127291.58	-	0.1

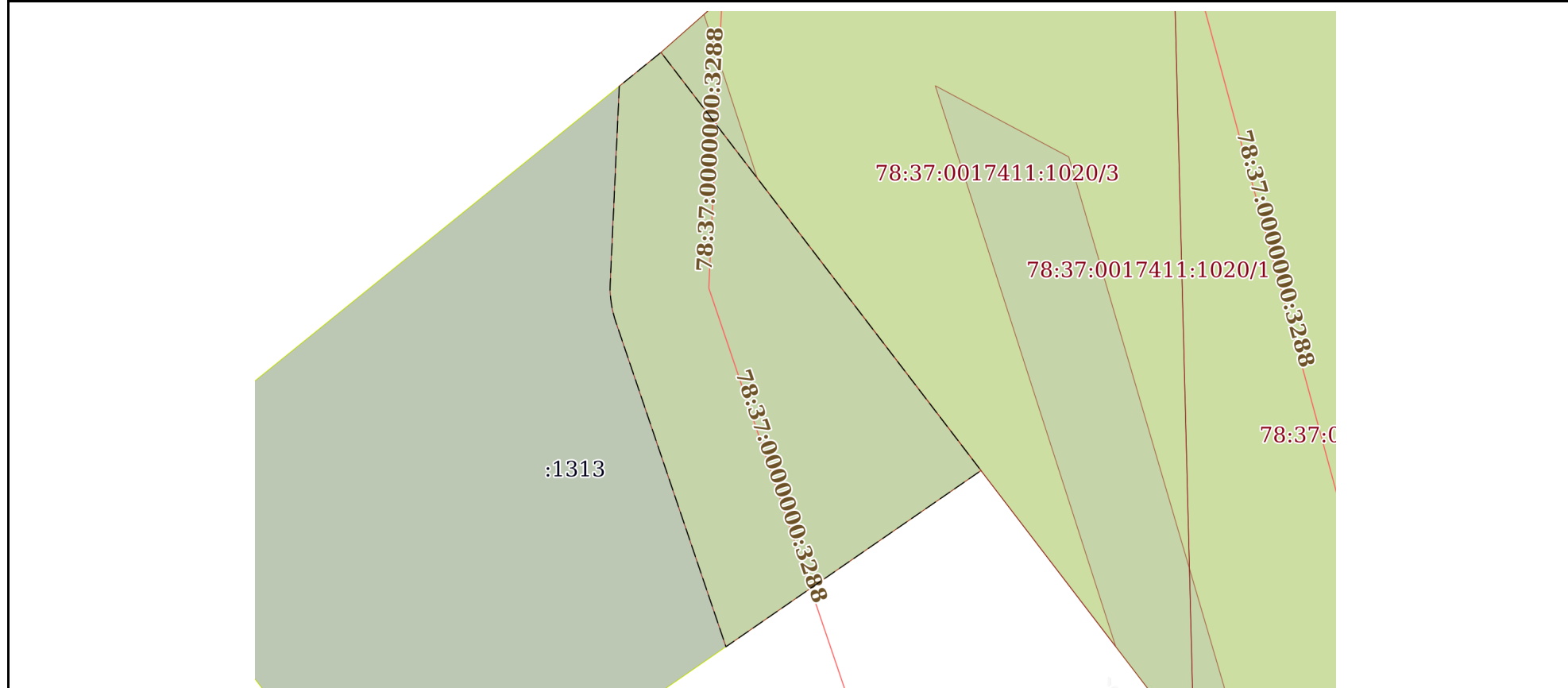
полное наименование должности	ДОКУМЕНТ ПОДПИСАН ЭЛЕКТРОННОЙ ПОДПИСЬЮ	инициалы, фамилия
-------------------------------	---	-------------------




Сертификат: 83997148184797998005552191040001978443
 Владелец: ПУБЛИЧНО-ПРАВОВАЯ КОМПАНИЯ
 РОСКАДАСТР
 Действителен: с 24.12.2025 по 19.03.2027

Выписка из Единого государственного реестра недвижимости об объекте недвижимости
Сведения о частях земельного участка

Земельный участок			
вид объекта недвижимости			
Лист № 1 раздела 4	Всего листов раздела 4: 1	Всего разделов: 7	Всего листов выписки: 15
30.01.2026г. № КУВИ-001/2026-11640886			
Кадастровый номер:		78:37:0017411:1313	
План (чертеж, схема) части земельного участка		Учетный номер части: 78:37:0017411:1313/1	



Масштаб 1:300 Условные обозначения:

полное наименование должности		ДОКУМЕНТ ПОДПИСАН ЭЛЕКТРОННОЙ ПОДПИСЬЮ	инициалы, фамилия
	Сертификат: 83997148184797998005552191040001978443 Владелец: ПУБЛИЧНО-ПРАВОВАЯ КОМПАНИЯ РОСКАДАСТР Действителен: с 24.12.2025 по 19.03.2027		

Выписка из Единого государственного реестра недвижимости об объекте недвижимости
Сведения о частях земельного участка

Земельный участок			
вид объекта недвижимости			
Лист № 1 раздела 4.1	Всего листов раздела 4.1: 4	Всего разделов: 7	Всего листов выписки: 15
30.01.2026г. № КУВИ-001/2026-11640886			
Кадастровый номер:		78:37:0017411:1313	

Учетный номер части	Площадь, м2	Содержание ограничения в использовании или ограничения права на объект недвижимости или обременения объекта недвижимости
1	2	3
78:37:0017411:1313/1	280	вид ограничения (обременения): ограничения прав на земельный участок, предусмотренные статьей 56 Земельного кодекса Российской Федерации; Срок действия: не установлен; Содержание ограничения (обременения): Охранная зона канализационных сетей
	Весь	вид ограничения (обременения): ограничения прав на земельный участок, предусмотренные статьей 56 Земельного кодекса Российской Федерации; Срок действия: не установлен; реквизиты документа-основания: приказ об установлении приаэродромной территории аэродрома гражданской авиации Санкт-Петербург (Пулково) от 24.12.2024 № 1161-П выдан: Федеральное агентство воздушного транспорта (Росавиация); Содержание ограничения (обременения): 1. В границах четвертой подзоны запрещается размещать объекты, создающие помехи в работе наземных объектов средств и систем обслуживания воздушного движения, навигации, посадки и связи, предназначенных для организации воздушного движения и расположенных вне первой подзоны. 2. В границах четвертой подзоны запрещается без согласования с оператором аэродрома размещение объектов, превышающих следующие абсолютные высотные ограничения: 575.00 м. Подпункт 4 пункта 3 статьи 47 Воздушного кодекса Российской Федерации. Подпункт "в" пункта 1(1) Положения; Реестровый номер границы: 78:00-6.1665; Вид объекта реестра границ: Зона с особыми условиями использования территории; Вид зоны по документу: Сектор 112.3 четвертой подзоны приаэродромной территории аэродрома гражданской авиации Санкт-Петербург (Пулково); Тип зоны: Приаэродромная территория; Номер: -
	Весь	вид ограничения (обременения): ограничения прав на земельный участок, предусмотренные статьей 56 Земельного кодекса Российской Федерации; Срок действия: не установлен; реквизиты документа-основания: приказ Первого заместителя министра обороны Российской Федерации от 04.10.2022 № 946 выдан: Министерство обороны Российской Федерации; Содержание ограничения (обременения): В соответствии с п. 1, 3 Статьи 47 Воздушного кодекса РФ от 19 марта 1997 г. №60-ФЗ, Приаэродромная территория устанавливается актом уполномоченного Правительством Российской Федерации федерального органа исполнительной власти в целях обеспечения безопасности полетов воздушных судов, перспективного развития аэропорта и исключения негативного воздействия оборудования аэродрома и полетов воздушных судов на здоровье человека и окружающую среду в соответствии с настоящим Кодексом, земельным законодательством, законодательством о градостроительной деятельности с учетом требований законодательства в области обеспечения

полное наименование должности	 ДОКУМЕНТ ПОДПИСАН ЭЛЕКТРОННОЙ ПОДПИСЬЮ Сертификат: 83997148184797998005552191040001978443 Владелец: ПУБЛИЧНО-ПРАВОВАЯ КОМПАНИЯ РОСКАДАСТР Действителен: с 24.12.2025 по 19.03.2027	инициалы, фамилия

Земельный участок			
вид объекта недвижимости			
Лист № 2 раздела 4.1	Всего листов раздела 4.1: 4	Всего разделов: 7	Всего листов выписки: 15
30.01.2026г. № КУВИ-001/2026-11640886			
Кадастровый номер:		78:37:0017411:1313	
		санитарно-эпидемиологического благополучия населения. На приаэродромной территории выделяются семь подзон, в которых устанавливаются ограничения использования объектов недвижимости и осуществления деятельности.; Реестровый номер границы: 78:00-6.555; Вид объекта реестра границ: Зона с особыми условиями использования территории; Вид зоны по документу: Приаэродромная территория аэродрома совместного базирования «Пушкин»; Тип зоны: Охранная зона транспорта	
	Весь	вид ограничения (обременения): ограничения прав на земельный участок, предусмотренные статьей 56 Земельного кодекса Российской Федерации; Срок действия: не установлен; реквизиты документа-основания: приказ об установлении приаэродромной территории аэродрома гражданской авиации Санкт-Петербург (Пулково) от 24.12.2024 № 1161-П выдан: Федеральное агентство воздушного транспорта (Росавиация); Содержание ограничения (обременения): 1. В границах четвертой подзоны запрещается размещать объекты, создающие помехи в работе наземных объектов средств и систем обслуживания воздушного движения, навигации, посадки и связи, предназначенных для организации воздушного движения и расположенных вне первой подзоны. 2. В границах четвертой подзоны запрещается без согласования с оператором аэродрома размещение объектов, превышающих следующие абсолютные высотные ограничения. Подпункт 4 пункта 3 статьи 47 Воздушного кодекса Российской Федерации. Подпункт "в" пункта 1(1) Положения; Реестровый номер границы: 78:00-6.1723; Вид объекта реестра границ: Зона с особыми условиями использования территории; Вид зоны по документу: Четвертая подзона приаэродромной территории аэродрома гражданской авиации Санкт-Петербург (Пулково); Тип зоны: Приаэродромная территория; Номер: -	
	Весь	вид ограничения (обременения): ограничения прав на земельный участок, предусмотренные статьей 56 Земельного кодекса Российской Федерации; Срок действия: не установлен; реквизиты документа-основания: приказ Первого заместителя министра обороны Российской Федерации от 04.10.2022 № 946 выдан: Министерство обороны Российской Федерации; Содержание ограничения (обременения): В соответствии с пп. 3) п. 3 Статьи 47 Воздушного кодекса РФ от 19 марта 1997 г. №60-ФЗ, в границах третьей подзоны запрещается размещать объекты, высота которых превышает ограничения, установленные уполномоченным Правительством Российской Федерации федеральным органом исполнительной власти при установлении соответствующей приаэродромной территории.; Реестровый номер границы: 78:00-6.547; Вид объекта реестра границ: Зона с особыми условиями использования территории; Вид зоны по документу: Третья подзона приаэродромной территории аэродрома совместного базирования «Пушкин»; Тип зоны: Охранная зона транспорта	
	Весь	вид ограничения (обременения): ограничения прав на земельный участок, предусмотренные статьей 56 Земельного кодекса Российской Федерации; Срок действия: не установлен; реквизиты документа-основания: решение об установлении или изменении границ зон с особыми условиями использования территорий от 07.03.2025 № 001-ПАТ выдан: Управление Роспотребнадзора по городу Санкт-Петербургу; Содержание ограничения (обременения): В соответствии с требованиями Воздушного кодекса Российской Федерации и Федерального закона от 1 июля 2017 г. № 135-ФЗ «О внесении изменений в	



ДОКУМЕНТ ПОДПИСАН
ЭЛЕКТРОННОЙ ПОДПИСЬЮ

Сертификат: 83997148184797998005552191040001978443

Владелец: ПУБЛИЧНО-ПРАВОВАЯ КОМПАНИЯ

РОСКАДАСТР

Действителен: с 24.12.2025 по 19.03.2027

полное наименование должности

инициалы, фамилия

Земельный участок			
вид объекта недвижимости			
Лист № 3 раздела 4.1	Всего листов раздела 4.1: 4	Всего разделов: 7	Всего листов выписки: 15
30.01.2026г. № КУВИ-001/2026-11640886			
Кадастровый номер:		78:37:0017411:1313	
		отдельные законодательные акты Российской Федерации в части совершенствования порядка установления и использования приаэродромной территории и санитарно-защитной зоны» (далее – Федеральный закон № 135-ФЗ) на седьмой подзоне приаэродромной территории аэродрома гражданской авиации Санкт-Петербург (Пулково) установлены ограничения использования объектов недвижимости и осуществления деятельности. Зона 7.1 - граница шумового воздействия от операции взлёта и посадки воздушных судов в ночное время (внешняя граница зоны соответствует изолинии LAэкв.н = 45 дБА и является внешней границей седьмой подзоны; внутренняя граница зоны соответствует изолинии LAэкв.н = 50 дБА); Установлены ограничения на использование земельных участков, представляющие собой требования к реализации мер по устранению повышенного уровня авиационного шума при строительстве, реконструкции, эксплуатации объектов капитального строительства, помещения в которых нормируются в соответствии с санитарно-эпидемиологическим законодательством: для больниц и санаториев необходимо достижение звукоизоляции в 25 дБА; для жилых домов, домов отдыха, пансионатов, домов-интернатов для престарелых и инвалидов, стационарных организаций социального обслуживания, организаций для детей-сирот и детей, оставшихся без попечения родителей, дошкольных образовательных организаций необходимо достижение звукоизоляции в 20 дБА; для общежитий и общеобразовательных организаций необходимо достижение звукоизоляции в 15 дБА.; Реестровый номер границы: 78:00-6.1527; Вид объекта реестра границ: Зона с особыми условиями использования территории; Вид зоны по документу: Седьмая подзона приаэродромной территории аэродрома Санкт-Петербург (Пулково). Зона 7.1 (Внешняя граница седьмой подзоны - шумовое воздействие в ночное время LAэкв.н = 45-50 дБА); Тип зоны: Приаэродромная территория; Номер: -	
	Весь	вид ограничения (обременения): ограничения прав на земельный участок, предусмотренные статьей 56 Земельного кодекса Российской Федерации; Срок действия: не установлен; реквизиты документа-основания: приказ Первого заместителя министра обороны Российской Федерации от 04.10.2022 № 946 выдан: Министерство обороны Российской Федерации; Содержание ограничения (обременения): В соответствии с пп. 4) п. 3 Статьи 47 Воздушного кодекса РФ от 19 марта 1997 г. №60-ФЗ, в границах четвертой подзоны запрещается размещать объекты, создающие помехи в работе наземных объектов средств и систем обслуживания воздушного движения, навигации, посадки и связи, предназначенных для организации воздушного движения и расположенных вне первой подзоны.; Реестровый номер границы: 78:00-6.549; Вид объекта реестра границ: Зона с особыми условиями использования территории; Вид зоны по документу: Четвертая подзона приаэродромной территории аэродрома совместного базирования «Пушкин»; Тип зоны: Охранная зона транспорта	
	Весь	вид ограничения (обременения): ограничения прав на земельный участок, предусмотренные статьей 56 Земельного кодекса Российской Федерации; Срок действия: не установлен; реквизиты документа-основания: решение об установлении приаэродромной территории аэродрома гражданской авиации Санкт-Петербург (Пулково) от 24.12.2024 № 1161-П выдан: Федеральное агентство воздушного транспорта (Росавиация); Содержание ограничения (обременения): Приаэродромная	



ДОКУМЕНТ ПОДПИСАН
ЭЛЕКТРОННОЙ ПОДПИСЬЮ

Сертификат: 83997148184797998005552191040001978443

Владелец: ПУБЛИЧНО-ПРАВОВАЯ КОМПАНИЯ

РОСКАДАСТР

Действителен: с 24.12.2025 по 19.03.2027

полное наименование должности

инициалы, фамилия

Земельный участок			
вид объекта недвижимости			
Лист № 4 раздела 4.1	Всего листов раздела 4.1: 4	Всего разделов: 7	Всего листов выписки: 15
30.01.2026г. № КУВИ-001/2026-11640886			
Кадастровый номер:		78:37:0017411:1313	
		<p>территория аэродрома гражданской авиации Санкт-Петербург (Пулково) является зоной с особыми условиями использования территорий. В соответствии с требованиями Воздушного кодекса Российской Федерации и Федерального закона от 1 июля 2017 г. № 135-ФЗ «О внесении изменений в отдельные законодательные акты Российской Федерации в части совершенствования порядка установления и использования приаэродромной территории и санитарно-защитной зоны» (далее – Федеральный закон № 135-ФЗ) на приаэродромной территории аэродрома гражданской авиации Санкт-Петербург (Пулково) установлены ограничения использования объектов недвижимости и осуществления деятельности.; Реестровый номер границы: 78:00-6.1726; Вид объекта реестра границ: Зона с особыми условиями использования территории; Вид зоны по документу: Приаэродромная территория аэродрома гражданской авиации Санкт-Петербург (Пулково); Тип зоны: Приаэродромная территория; Номер: -</p>	


полное наименование должности	<p>ДОКУМЕНТ ПОДПИСАН ЭЛЕКТРОННОЙ ПОДПИСЬЮ</p> <p>Сертификат: 83997148184797998005552191040001978443 Владелец: ПУБЛИЧНО-ПРАВОВАЯ КОМПАНИЯ РОСКАДАСТ Действителен: с 24.12.2025 по 19.03.2027</p>	инициалы, фамилия
-------------------------------	---	-------------------

Выписка из Единого государственного реестра недвижимости об объекте недвижимости

Сведения о частях земельного участка

Земельный участок			
вид объекта недвижимости			
Лист № 1 раздела 4.2	Всего листов раздела 4.2: 1	Всего разделов: 7	Всего листов выписки: 15
30.01.2026г. № КУВИ-001/2026-11640886			
Кадастровый номер:		78:37:0017411:1313	

Сведения о характерных точках границы части (частей) земельного участка				
Учетный номер части: 78:37:0017411:1313/1				
Система координат СК-64				
Номер точки	Координаты, м		Описание закрепления на местности	Средняя квадратичная погрешность определения координат характерных точек границ земельного участка, м
	X	Y		
1	2	3	4	5
1	81039.21	127289.47	-	0.1
2	81040.92	127291.58	-	0.1
3	81019.77	127307.78	-	0.1
4	81010.86	127294.87	-	0.1
5	81027.39	127289.26	-	0.1
6	81027.7	127289.17	-	0.1
7	81027.88	127289.13	-	0.1
8	81028	127289.1	-	0.1
9	81028.42	127289.04	-	0.1
10	81028.6	127289.02	-	0.1
11	81028.92	127289	-	0.1
12	81029.23	127289.01	-	0.1
1	81039.21	127289.47	-	0.1

полное наименование должности	 <p>ДОКУМЕНТ ПОДПИСАН ЭЛЕКТРОННОЙ ПОДПИСЬЮ</p> <p>Сертификат: 83997148184797998005552191040001978443 Владелец: ПУБЛИЧНО-ПРАВОВАЯ КОМПАНИЯ РОСКАДАСТР Действителен: с 24.12.2025 по 19.03.2027</p>	инициалы, фамилия
-------------------------------	--	-------------------

АКТ
обследования земельного участка

«04» февраля 2026 г.

Сотрудником СПб ГКУ «Имущество Санкт-Петербурга» Сафоновым О.Ю.
в рамках рассмотрения заявления _____ от _____ о предоставлении
государственной услуги проведено полевое обследование земельного участка:

1. Район: Российская Федерация, Санкт-Петербург, внутригородское муниципальное образование города федерального значения Санкт-Петербурга поселок Металлострой, улица Богайчука, земельный участок 54
2. Площадь: 900 кв.м
3. Кадастровый номер: 78:37:0017411:1313
4. Цель использования:

В результате полевого обследования установлено:

Земельный участок свободен с древесно-кустарниковой растительностью, не используется, не огорожен, доступ не ограничен.

Приложения:


1. материалы фотофиксации (1 л.)
2. схема земельного участка

Инспектор по земельным участкам
отдела проведения проверок и обследований
земельных участков и объектов нежилого фонда
СПб ГКУ «Имущество Санкт-Петербурга»



(подпись) Сафонов О.Ю.
(ФИО)

Акт согласован:
Начальник отдела проведения проверок и обследований
земельных участков и объектов нежилого фонда
СПб ГКУ «Имущество Санкт-Петербурга»



(подпись) Горбунов В.Д.
(ФИО)











11/37_1068167/1

17411/37_1068167/1
Санкт-Петербург, посёлок
Металлострой, улица
Богайчука, участок 54
37/09137
Для размещения складских
объектов
900
№ 1580 от 18.11.2025

Металлострой, улица



