

ПРАВИТЕЛЬСТВО САНКТ- ПЕТЕРБУРГА
КОМИТЕТ ИМУЩЕСТВЕННЫХ ОТНОШЕНИЙ САНКТ-ПЕТЕРБУРГА

РЕШЕНИЕ

о проведении аукциона на право заключения договора аренды объекта нежилого фонда,
находящегося в государственной собственности Санкт-Петербурга

от 23.04.2026

№ 05-25-13742/26-0-0

В соответствии с распоряжением Комитета имущественных отношений Санкт-Петербурга от 31.07.2019 № 127-р «О проведении аукционов на право заключения договоров аренды объектов нежилого фонда, находящихся в государственной собственности Санкт-Петербурга»:

1. Провести торги в форме аукциона на право заключения договора аренды объекта нежилого фонда (далее – Аукцион), находящегося в государственной собственности Санкт-Петербурга (далее – Объект), расположенного по адресу: Санкт-Петербург, 15-я линия В.О., дом 22, литера Д, помещение 1-Н

Район Санкт-Петербурга: Василеостровский

Кадастровый номер: 78:06:0002053:2691

Этаж: цокольный

Общая площадь: 18,6 кв.м

Входы: 1 отдельный со двора

Элементы благоустройства: электроснабжение, отопление, водоснабжение

Целевое назначение: нежилое

2. Акционерному обществу «Фонд имущества Санкт-Петербурга» обеспечить организацию Аукциона.

3. Проведение Аукциона осуществляется в электронной форме.

4. Установить, что:

4.1. Договор аренды Объекта заключается на 10 лет.


4.2. Начальная цена составляет: 90 395,52 (девятьюсто тысяч триста девятьюсто пять рублей 52 копейки) (без учета НДС).

5. Ограничения, обременения в отношении Объекта, определяемые в соответствии с заключениями уполномоченных исполнительных органов государственной власти и сведениями из Единого государственного реестра недвижимости: Объект не относится к числу объектов (выявленных объектов) культурного наследия, расположен в границах зон охраны объектов культурного наследия на территории Санкт-Петербурга: единой зоне регулирования застройки и хозяйственной деятельности 1 (участок ОЗРЗ-1(06)01).

6. Информация о наличии (отсутствии) перепланировок/переустройства Объекта, не согласованных в установленном порядке: самовольная перепланировка.

7. Информация о наличии (отсутствии) технологического присоединения энергопринимающих устройств, необходимых для электроснабжения Объекта к электрическим сетям: отсутствует. Обязанность арендатора подключения Объекта к электросетям.

Заместитель
председателя Комитета



И.В. Щукина



Филиал публично-правовой компании "Роскадастр" по Санкт-Петербургу

полное наименование органа регистрации прав

Выписка из Единого государственного реестра недвижимости об объекте недвижимости

Сведения о характеристиках объекта недвижимости

На основании запроса от 03.04.2026, поступившего на рассмотрение 03.04.2026, сообщаем, что согласно записям Единого государственного реестра недвижимости:

Раздел 1 Лист 1

Помещение			
вид объекта недвижимости			

Лист № 1 раздела 1	Всего листов раздела 1: 2	Всего разделов: 3	Всего листов выписки: 4
--------------------	---------------------------	-------------------	-------------------------

03.04.2026г. № КУВИ-001/2026-44900976	
Кадастровый номер:	78:06:0002053:2691
Номер кадастрового квартала:	78:06:0002053
Дата присвоения кадастрового номера:	14.09.2012

Ранее присвоенный государственный учетный номер:	Кадастровый номер 78:2053:0:30:1001
Местоположение:	Санкт-Петербург, линия. 15-я В.О., д. 22, литера. Д, пом. 1-Н
Площадь:	18.6
Назначение:	Нежилое
Наименование:	данные отсутствуют
Номер, тип этажа, на котором расположено помещение, машино-место	Цокольный этаж № цокольный
Вид жилого помещения:	данные отсутствуют
Кадастровая стоимость, руб.:	2709968.09
Кадастровые номера иных объектов недвижимости, в пределах которых расположен объект недвижимости:	78:06:0002053:2024
Кадастровые номера объектов недвижимости, из которых образован объект недвижимости:	данные отсутствуют
Кадастровые номера образованных объектов недвижимости:	данные отсутствуют
Сведения о включении объекта недвижимости в состав предприятия как имущественного комплекса:	данные отсутствуют
Сведения о включении объекта недвижимости в состав единого недвижимого комплекса:	данные отсутствуют
Виды разрешенного использования:	данные отсутствуют
Сведения о включении объекта недвижимости в реестр объектов культурного наследия:	данные отсутствуют
Сведения о кадастровом инженере:	дата завершения кадастровых работ: 15.11.2007

полное наименование должности	 ДОКУМЕНТ ПОДПИСАН ЭЛЕКТРОННОЙ ПОДПИСЬЮ Сертификат: 83997148184797998005552191040001978443 Владелец: ПУБЛИЧНО-ПРАВОВАЯ КОМПАНИЯ РОСКАДАСТР Действителен: с 24.12.2025 по 19.03.2027	инициалы, фамилия

Помещение			
вид объекта недвижимости			
Лист № 2 раздела 1	Всего листов раздела 1: 2	Всего разделов: 3	Всего листов выписки: 4
03.04.2026г. № КУВИ-001/2026-44900976			
Кадастровый номер:		78:06:0002053:2691	
Сведения о признании многоквартирного дома аварийным и подлежащим сносу или реконструкции и (или) о признании жилого помещения, в том числе жилого дома, непригодным для проживания:		данные отсутствуют	
Сведения об отнесении жилого помещения к определенному виду жилых помещений специализированного жилищного фонда, к жилым помещениям наемного дома социального использования или наемного дома коммерческого использования:		данные отсутствуют	
Статус записи об объекте недвижимости:		Сведения об объекте недвижимости имеют статус "актуальные, ранее учтенные"	
Особые отметки:		Сведения, необходимые для заполнения раздела: 9 - Сведения о части (частях) помещения, отсутствуют.	
Получатель выписки:		КУНКОВА ОЛЬГА НИКОЛАЕВНА, действующий(ая) на основании документа "" САНКТ-ПЕТЕРБУРГСКОЕ ГОСУДАРСТВЕННОЕ КАЗЕННОЕ УЧРЕЖДЕНИЕ "ИМУЩЕСТВО САНКТ-ПЕТЕРБУРГА"	

полное наименование должности		ДОКУМЕНТ ПОДПИСАН ЭЛЕКТРОННОЙ ПОДПИСЬЮ	инициалы, фамилия
	Сертификат: 83997148184797998005552191040001978443 Владелец: ПУБЛИЧНО-ПРАВОВАЯ КОМПАНИЯ РОСКАДАСТР Действителен: с 24.12.2025 по 19.03.2027		

Выписка из Единого государственного реестра недвижимости об объекте недвижимости
Сведения о зарегистрированных правах

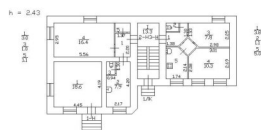
Помещение			
вид объекта недвижимости			
Лист № 1 раздела 2	Всего листов раздела 2: 1	Всего разделов: 3	Всего листов выписки: 4
03.04.2026г. № КУВИ-001/2026-44900976			
Кадастровый номер:		78:06:0002053:2691	
1	Правообладатель (правообладатели):	1.1	Санкт-Петербург
	Сведения о возможности предоставления третьим лицам персональных данных физического лица:	1.1.1	данные отсутствуют
2	Вид, номер, дата и время государственной регистрации права:	2.1	Собственность 78:06:0002053:2691-78/011/2024-1 23.07.2024 16:13:54
3	Сведения об осуществлении государственной регистрации сделки, права без необходимого в силу закона согласия третьего лица, органа:	3.1	данные отсутствуют
4	Ограничение прав и обременение объекта недвижимости:	не зарегистрировано	
5	Договоры участия в долевом строительстве:	не зарегистрировано	
6	Заявленные в судебном порядке права требования:	данные отсутствуют	
7	Сведения о возможности предоставления третьим лицам персональных данных физического лица	данные отсутствуют	
8	Сведения о возражении в отношении зарегистрированного права:	данные отсутствуют	
9	Сведения о наличии решения об изъятии объекта недвижимости для государственных и муниципальных нужд:	данные отсутствуют	
10	Сведения о невозможности государственной регистрации без личного участия правообладателя или его законного представителя:	данные отсутствуют	
11	Правопритязания и сведения о наличии поступивших, но не рассмотренных заявлений о проведении государственной регистрации права (перехода, прекращения права), ограничения права или обременения объекта недвижимости, сделки в отношении объекта недвижимости:	отсутствуют	

полное наименование должности		ДОКУМЕНТ ПОДПИСАН ЭЛЕКТРОННОЙ ПОДПИСЬЮ	инициалы, фамилия
	Сертификат: 83997148184797998005552191040001978443 Владелец: ПУБЛИЧНО-ПРАВОВАЯ КОМПАНИЯ РОСКАДАСТР Действителен: с 24.12.2025 по 19.03.2027		


Выписка из Единого государственного реестра недвижимости об объекте недвижимости
 План расположения помещения, машино-места на этаже (плане этажа)

Помещение			
вид объекта недвижимости			
Лист № 1 раздела 8	Всего листов раздела 8: 1	Всего разделов: 3	Всего листов выписки: 4
03.04.2026г. № КУВИ-001/2026-44900976			
Кадастровый номер: 78:06:0002053:2691		Номер этажа (этажей): цокольный	

План цокольного этажа



Масштаб 1

	 <p>ДОКУМЕНТ ПОДПИСАН ЭЛЕКТРОННОЙ ПОДПИСЬЮ</p> <p>Сертификат: 83997148184797998005552191040001978443 Владелец: ПУБЛИЧНО-ПРАВОВАЯ КОМПАНИЯ РОСКАДАСТР Действителен: с 24.12.2025 по 19.03.2027</p>	
полное наименование должности		инициалы, фамилия

РАСЧЕТ

арендной платы за нежилое помещение
к договору аренды нежилого фонда

№ от г. по адресу:

199178, г. Санкт-Петербург, 15-я линия В.О., д. 22, литера Д, помещение N 1-Н

1. СПРАВОЧНЫЕ ДАННЫЕ

- 1.1. Наименование предприятия, арендующего данное помещение
1.2. Существующие ограничения на использование объекта
Офисное: нет Торговое: нет Промышленное: нет
1.3. Арендваемая площадь (м.кв.): 18.60
1.4. Занимаемые этажи: Цокольный этаж с загл. более 0,5 м.
- Тех.этаж: нет;
- 1.5. Состояние помещения: удовлетворительное
1.6. Вход в помещение: отдельный со двора
1.7. Тип здания: ЗДАНИЯ КАМЕННЫЕ, ОСОБОКАПИТАЛЬНЫЕ, СТЕНЫ КИРП. >2.5К.
1.8. Благоустройства: Водоснабжение: есть; Электроснабжение: есть;
Отопление: есть; Канализация: нет;
1.9. Коэффициент социальной значимости арендатора: 1.0
1.10. Расположение:
Зона: 1
Координата X: 111 164 Координата Y: 94 512

2. РАСЧЕТ АРЕНДНОЙ ПЛАТЫ

2.1. Расчетные коэффициенты

Базовая ставка	5 863.000
Арендный	0.700
Местоположения	1.088
Площади	1.038
Занимаемых этажей	0.960
Состояния помещения	0.740
Входа в помещение	0.970
Типа здания	1.000
Элементов благоустройства	
- водоснабжения	1.000
- канализации	0.800
- отопления	1.000
- электричества	1.000
Ставка арендной платы в РУБ. за м.кв. в год (без льгот):	2 555.106
Ставка арендной платы в РУБ. за м.кв. в год:	2 555.106

Индекс изменения размеров ставки арендной платы 1.902064023
Наилучшее использование: Офис
Арендная плата при наилучшем использовании:
Без льгот:
В год: 90 395.52 руб. в квартал: 22 598.88 руб. в месяц: 7 532.96 руб.
Средняя стоимость 1 кв.м. в год: 4 859.98 руб.

Общая арендуемая площадь по договору: 18.60 (помещений: 1)

Количество объектов в расчете: 1

Арендная плата при наилучшем использовании:

Без льгот:

В год: 90 395.52 руб. в квартал: 22 598.88 руб. в месяц: 7 532.96 руб.

С учетом коэффициента социальной значимости:

В год: 90 395.52 руб. в квартал: 22 598.88 руб. в месяц: 7 532.96 руб.

Средняя стоимость 1 кв.м. в год: 4 859.97 руб.

Дата расчета: 03.04.2026 Исполнитель: _____

Кункова О.Н.

СПРАВКА ДЛЯ РАСЧЕТА АРЕНДНОЙ ПЛАТЫ



1. Сведения об объекте.

Адрес объекта:

Район	Василеостровский	Улица	15-я линия В.О.	
Номер дома	22	Корпус	Литера	Д

Описательный адрес (угловых и сквозных строений):

15-я линия В.О., дом 22

Тип здания:

Капитальное
 Капитальное деревянное

Тип объекта аренды:

<input type="checkbox"/> здание	<input type="checkbox"/> часть здания
<input type="checkbox"/> сооружение	<input type="checkbox"/> часть сооружения
<input checked="" type="checkbox"/> помещение(я)	<input type="checkbox"/> часть(и) помещения(й)

Номер объекта учета *:

Номер помещения(й) (части(ей)), сдаваемого(ых) в аренду **:

1-Н	1-Н
-----	-----

Занимаемые этажи:

<input type="checkbox"/>	1-й этаж
<input type="checkbox"/>	2-й этаж (с лифтом)
<input type="checkbox"/>	2-й этаж (без лифта)
<input type="checkbox"/>	Выше 2-го (с лифтом)
<input type="checkbox"/>	Выше 2-го (без лифта)
<input type="checkbox"/>	Подвал (с заглублением до 1.5 м включительно)
<input type="checkbox"/>	Подвал (с заглублением более 1.5 м)
<input type="checkbox"/>	Цоколь (с заглублением до 0.5 м включительно)
<input checked="" type="checkbox"/>	Цоколь (с заглублением более 0.5 м)

Элементы благоустройства здания:

<input checked="" type="checkbox"/>	Электроснабжение
<input checked="" type="checkbox"/>	Водоснабжение
<input checked="" type="checkbox"/>	Отопление
<input checked="" type="checkbox"/>	Канализация

Элементы благоустройства объекта учета *:

<input checked="" type="checkbox"/>	Электроснабжение
<input checked="" type="checkbox"/>	Водоснабжение
<input checked="" type="checkbox"/>	Отопление
<input type="checkbox"/>	Канализация

Элементы благоустройства объекта аренды **::

<input checked="" type="checkbox"/>	Электроснабжение	<input checked="" type="checkbox"/>	Водоснабжение
<input checked="" type="checkbox"/>	Отопление	<input type="checkbox"/>	Канализация

Технический этаж

Входы в помещение:

Количество:

Номера по ситуационному плану:

Входы в помещение:	Количество:	Номера по ситуационному плану:
С улицы отдельных:		
С улицы общих:		
Со двора отдельных:	1	2
Со двора общих:		
Через проходную:		

Общая площадь здания (кв. м):

(заполняется при учете ПОН)

Общая площадь объекта учета (кв. м):

Общая площадь помещения(й) (части(ей)),

сдаваемого в аренду на занимаемом этаже (кв.м):

Коэффициент потребительских качеств ***:

Общая площадь помещения(й) (части(ей)), сдаваемого(ых) в аренду на занимаемом этаже,

с учетом коэффициента потребительских качеств ***(кв. м):

Общая площадь объекта аренды (кв.м):

18.6	
18.6	1-Н
18.6	

Примечание:

Общая площадь объекта учета по сведениям Единого государственного реестра недвижимости: 18.6 кв.м

В 2012 году (с учетом последующих корректировок, при наличии) в филиал ФГБУ «ФКП Росреестра» по Санкт-Петербургу сведения о помещении были переданы для включения в Государственный кадастр недвижимости (с 01.01.2017 - Единый государственный реестр недвижимости) – верно/неверно (ненужное зачеркнуть)

Сведения о перепланировке и т.д.

Характеристики объекта аренды и тип входа в объект аренды указаны согласно Выписке из ЕГРН

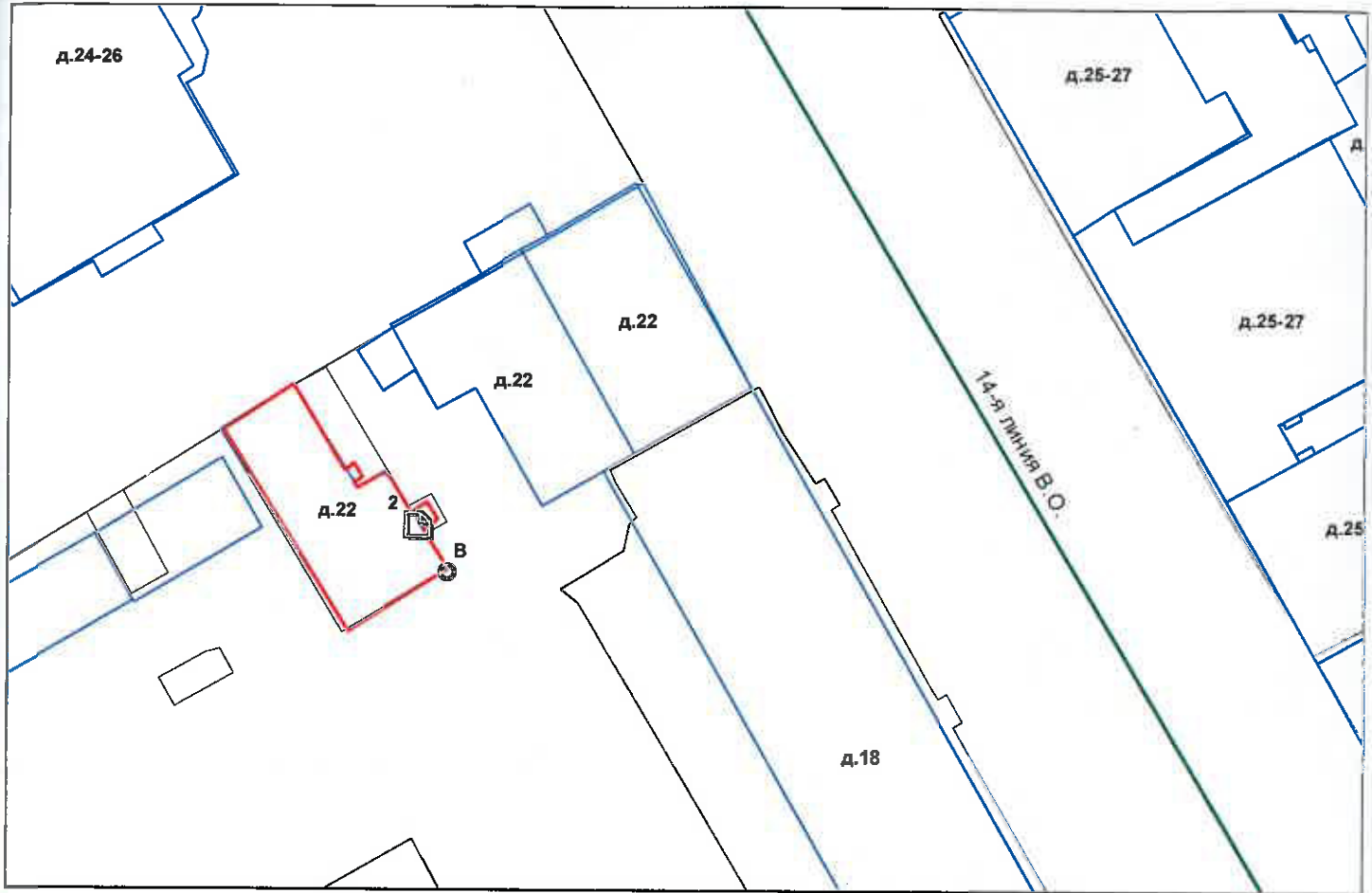
№КУВИ-001/2026-21297466 от 17.02.2026 на основании обращения СПб ГКУ "Имущество Санкт-Петербурга" от 17.02.2026 №04-10-3422/26-0-0. Элементы благоустройства объекта аренды указаны по состоянию на 26.02.2026.

* не заполняется при учете первичного объекта недвижимости

** не заполняется, если объектом аренды является здание, сооружение

*** не заполняется, если объект аренды соответствует объекту учета

2. Схема расположения входов.



— - границы строения

Дополнительные сведения о строении: _____

3. Ведомость координат центров входов.

№ п/п	Характерная точка	№ вх.	Координаты центра входа		Примечание
			X, м	Y, м	
1	В	2	111164.20	94512.44	

Исполнитель: Филь С.И.
 Начальник ПИБ Центральное
 департамента кадастровой
 деятельности:
 Дата: 26 февраля 2026 года



Район:

Василеостровский

Всего пронумеровано и
пронумеровано 11 листа(ов)
от 02 2026 г.

Начальник ПИБ Центральное
департамент кадастровой
деятельности В.Е. Терехина



**Санкт-Петербургское государственное казенное учреждение
«Имущество Санкт-Петербурга»
Отдел проведения проверок и обследований
земельных участков и объектов нежилого фонда**

Акт обследования объекта нежилого фонда

г. Санкт-Петербург

«24» февраля 2026г.

Сотрудником СПб ГКУ «Имущество Санкт-Петербурга» Медведевым А.В. проведено обследование объекта нежилого фонда:

1. Адрес: г. Санкт-Петербург, 15-я линия В.О., д. 22, лит. Д, пом. 1-Н
2. Площадь: 18.6 кв.м
3. Этаж: цокольный
4. Вход: отдельный со двора
5. Кадастровый номер: 78:06:0002053:2691
6. Состояние: удовлетворительное
7. Элементы благоустройства: визуально выявлены элементы: электроснабжения, отопления, водоснабжения
8. Обследование проводилось с использованием документов технического и кадастрового учета: поэтажный план из выписки ЕГРН от 17.02.2026г.
9. В результате обследования объекта нежилого фонда установлено:
Помещение не используется, свободно от имущества третьих лиц, захламлено.
Визуально выявлены перепланировки:
В ч.п.1 оконные проемы зашиты/заложены (фото 6,7)

Фотофиксация произведена на фотоаппарат Nikon COOLPIX AW130 № 42029953

Лицо, ответственное за обеспечение доступа:

Приложение: материалы фотофиксации на 2л.

Инспектор по обследованию ЗУ
отдела проведения проверок и обследований
земельных участков и объектов нежилого фонда
СПб ГКУ «Имущество Санкт-Петербурга»

Медведев А.В.
(ФИО)



**Санкт-Петербургское государственное казенное учреждение
«Имущество Санкт-Петербурга»
Отдел проведения проверок и обследований
земельных участков и объектов нежилого фонда**

Акт осмотра объекта нежилого фонда от 24.02.2026, расположенного по адресу:
Санкт-Петербург, 15-я линия В.О., д. 22, лит. Д, пом. 1-Н

Фото №1



Фото №2



Фото №3 (отдельный со двора)



Фото №4 (ч.п.1)



Фото №5 (ч.п.1)



Фото №6 (ч.п.1)



**Санкт-Петербургское государственное казенное учреждение
«Имущество Санкт-Петербурга»
Отдел проведения проверок и обследований
земельных участков и объектов нежилого фонда**

Акт осмотра объекта нежилого фонда от 24.02.2026, расположенного по адресу:
Санкт-Петербург, 15-я линия В.О., д. 22, лит. Д, пом. 1-Н
Фото №7 (ч.п.1)





ПРАВИТЕЛЬСТВО САНКТ-ПЕТЕРБУРГА
КОМИТЕТ ПО ГОСУДАРСТВЕННОМУ
КОНТРОЛЮ, ИСПОЛЬЗОВАНИЮ
И ОХРАНЕ ПАМЯТНИКОВ ИСТОРИИ
И КУЛЬТУРЫ

САНКТ-ПЕТЕРБУРГСКОЕ
ГОСУДАРСТВЕННОЕ КАЗЕННОЕ
УЧРЕЖДЕНИЕ
"ЦЕНТР ИНФОРМАЦИОННОГО
ОБЕСПЕЧЕНИЯ ОХРАНЫ ОБЪЕКТОВ
КУЛЬТУРНОГО НАСЛЕДИЯ"
(СПб ГКУ ЦИОООКН)

ул. Зодчего Росси, д. 1-3, литера А, помещ. 23-Н,
Санкт-Петербург, 191023
тел. (812) 417-22-30
<http://cioookn.kgiop.gov.spb.ru>

Email: cioookn@kgiop.gov.spb.ru
ОКПО 13826090 ОГРН 1129847027530
ИНН/КПП 7840482916/784001001

Заместителю директора
СПб ГКУ «Имущество Санкт-Петербурга»

Очкивской О.С.

№01-57-3924/26-0-1 от 18.02.2026

№ 01-57-3924/26-0-0 от 17.02.2026

На № 04-07-3403/26-0-0 от 17.02.2026

На Ваше обращение сообщаем, что объекты по адресам:

– **г. Санкт-Петербург, 1-я линия В.О., дом 40, литера А** на основании Приказа председателя КГИОП № 15 от 20.02.2001 относится к числу выявленных объектов культурного наследия «Дом Мичуриных»

Объект подлежит государственной охране и использованию в соответствии с Федеральным законом от 25.06.2002 № 73-ФЗ «Об объектах культурного наследия (памятниках истории и культуры) народов Российской Федерации», Законом Санкт-Петербурга от 12.07.2007 № 333-64 «Об охране объектов культурного наследия в Санкт-Петербурге», а также иными нормативными правовыми актами.


– **г. Санкт-Петербург, 15-я линия В.О., дом 22, литера Д** не относится к числу объектов (выявленных объектов) культурного наследия, расположен в границах зон охраны объектов культурного наследия на территории Санкт-Петербурга: единой зоне регулирования застройки и хозяйственной деятельности 1 (участок ОЗРЗ-1(06)01).

Требования по сохранению исторических зданий* и режим использования земель в границах зон охраны объектов культурного наследия на территории Санкт-Петербурга установлены Законом Санкт-Петербурга от 19.01.2009 N 820-7 (в редакции, вступившей в силу 26.02.2025) «О границах объединенных зон охраны объектов культурного наследия, расположенных на территории Санкт-Петербурга, режимах использования земель и требованиях к градостроительным регламентам в границах указанных зон».

*Историческое здание - здание, строение, сооружение, не являющееся объектом (выявленным объектом) культурного наследия, относящееся к следующим историческим периодам: в зонах охраны объектов культурного наследия, расположенных в исторически сложившихся центральных районах Санкт-Петербурга, а также в Невском районе Санкт-Петербурга, - построенное до 1917 г. (здесь и далее год постройки включительно), за исключением ценных средовых объектов, ценных рядовых объектов; в зонах охраны объектов культурного наследия, расположенных за пределами исторически сложившихся центральных районов Санкт-Петербурга (за исключением Невского района Санкт-Петербурга), - построенное до 1957 г., деревянное 1-2-этажное здание, строение, сооружение, построенное до 1917 г. (год постройки определяется в соответствии с учетно-

технической документацией об объектах государственного технического учета и технической инвентаризации).

Начальник отдела информации об объектах культурного наследия и режимах зон охраны



Е.В. Коробкова

Гильфанова Е.И.
(812) 417-43-46



18.03.2026



МЧС РОССИИ

**ГЛАВНОЕ УПРАВЛЕНИЕ
МИНИСТЕРСТВА РОССИЙСКОЙ ФЕДЕРАЦИИ
ПО ДЕЛАМ ГРАЖДАНСКОЙ ОБОРОНЫ,
ЧРЕЗВЫЧАЙНЫМ СИТУАЦИЯМ И ЛИКВИДАЦИИ
ПОСЛЕДСТВИЙ СТИХИЙНЫХ БЕДСТВИЙ
ПО Г. САНКТ-ПЕТЕРБУРГУ
(Главное управление МЧС России
по г. Санкт-Петербургу)**

ул. Большая Морская, д. 40, лит. А
г. Санкт-Петербург, 190031
тел. (812) 718-25-05, факс (812) 571-53-34

04.03.2026 № ИВ-130-2473

На № 04-21-3407/26-0-0 от 17.02.2026

Заместителю директора
СПб ГКУ «Имущество
Санкт-Петербурга»

Очкивской О.С.

ул. Новгородская, д. 20, лит. А,
Санкт-Петербург, 191124

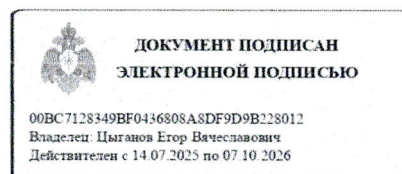
О предоставлении учетных данных

Уважаемая Ольга Сергеевна!

Главное управление МЧС России по г. Санкт-Петербургу на Ваш запрос сообщает, что по итогам инвентаризации защитных сооружений гражданской обороны 2024 года, проведенной в соответствии с Постановлением Правительства Санкт-Петербурга от 28.10.2024 №926, объект недвижимости, расположенный по адресу: Санкт-Петербург, 15-я линия В.О., д. 22, лит. Д, пом. 1-Н не является защитным сооружением гражданской обороны.

Заместитель начальника
Главного управления
(по гражданской обороне и защите населения)

Е.В. Цыганов



Сенюк Александр Александрович
8(812) 247-09-36

СПб ГКУ «Имущество СПб»
№ 04-21-12104/26-0-0
от 18.03.2026



АКЦИОНЕРНОЕ ОБЩЕСТВО
«ТЕПЛОСЕТЬ САНКТ-ПЕТЕРБУРГА»
(АО «ТЕПЛОСЕТЬ САНКТ-ПЕТЕРБУРГА»)

юрид. адрес: ул. Бассейная, д. 73, корп. 2, Лит. А, Санкт-Петербург, 196211
факт. адрес: ул. Черняховского, д. 36, Санкт-Петербург, 191119
тел.: (812) 531-91-91
e-mail: teploset@teplosetspb.ru
ИНН 7810577007, КПП 781001001, р/с 407028104090000000235
в АО « АБ «РОССИЯ», г. Санкт-Петербург
к/с 30101810800000000861, БИК 044030861
ОКПО 64261198, ОГРН 1107847010941, ОКТМО 40374000

11.03.2026 № Исх-53/2290

на _____ от _____
на № 04-25-5017/26-0-0 от «06» марта 2026

Заместителю директора
СПб ГКУ «Имущество Санкт-
Петербурга»

Очкивской О.С.

Уважаемая Ольга Сергеевна!

В ответ на Ваш запрос сообщаю, что в нежилом помещении по адресу: **Санкт-Петербург, 15-я линия В.О., д. 22, литера Д, пом. 1-Н, кадастровый номер: 78:06:0002053:2691**, тепловые сети, находящиеся во владении на вещном или ином законном праве у АО «Теплосеть Санкт-Петербурга» (далее – Общество), отсутствуют.

Необходимо отметить, что в указанном помещении могут находиться иные инженерные коммуникации, в т. ч. и тепловые сети третьих лиц/вторичные тепловые сети, в связи с чем информацию об установлении обременений при приватизации/ продаже/ аренде объектов недвижимости необходимо уточнять в других теплоснабжающих организациях и организациях, обслуживающих указанное здание.

Главный инженер

А.Н. Сухарев

Рустамова А. С.
Тел. +7 (812) 5319311

Проект № 3343/53

ДОКУМЕНТ ПОДПИСАН
ЭЛЕКТРОННОЙ ПОДПИСЬЮ
Сертификат: C06234F4F30AE5E79A8FB91EC4F11F33455EF299
Владелец: Сухарев Андрей Николаевич
Действителен с 11.08.2025 по 11.08.2026

План цокольного этажа

h = 2.43

