

ПРАВИТЕЛЬСТВО САНКТ- ПЕТЕРБУРГА
КОМИТЕТ ИМУЩЕСТВЕННЫХ ОТНОШЕНИЙ САНКТ-ПЕТЕРБУРГА

РЕШЕНИЕ

о проведении аукциона на право заключения договора аренды объекта нежилого фонда,
находящегося в государственной собственности Санкт-Петербурга

от 23.04.2026

№ 05-25-13736/26-0-0

В соответствии с распоряжением Комитета имущественных отношений Санкт-Петербурга от 31.07.2019 № 127-р «О проведении аукционов на право заключения договоров аренды объектов нежилого фонда, находящихся в государственной собственности Санкт-Петербурга»:

1. Провести торги в форме аукциона на право заключения договора аренды объекта нежилого фонда (далее – Аукцион), находящегося в государственной собственности Санкт-Петербурга (далее – Объект), расположенного по адресу: Санкт-Петербург, 13-я линия В.О., дом 2/19, литера А, помещение 5-Н

Район Санкт-Петербурга: Василеостровский

Кадастровый номер: 78:06:0002051:2115

Этаж: 1

Общая площадь: 36,6 кв.м

Входы: 1 отдельный со двора

Элементы благоустройства: электроснабжение, отопление, водоснабжение, канализация

Целевое назначение: нежилое

2. Акционерному обществу «Фонд имущества Санкт-Петербурга» обеспечить организацию Аукциона.

3. Проведение Аукциона осуществляется в электронной форме.

4. Установить, что:

4.1. Договор аренды Объекта заключается на 10 лет.


4.2. Начальная цена составляет: 259 421,04 (двести пятьдесят девять тысяч четыреста двадцать один рубль 04 копейки) (без учета НДС).

5. Ограничения, обременения в отношении Объекта, определяемые в соответствии с заключениями уполномоченных исполнительных органов государственной власти и сведениями из Единого государственного реестра недвижимости: Объект относится к числу объектов культурного наследия регионального значения «Главное здание», входящего в состав ансамбля «Дом М.Х. Усовой».

6. Информация о наличии (отсутствии) перепланировок / переустройства Объекта, не согласованных в установленном порядке: самовольное переустройство / перепланировка.

7. Информация о наличии (отсутствии) технологического присоединения энергопринимающих устройств, необходимых для электроснабжения Объекта к электрическим сетям: отсутствует. Обязанность арендатора подключения Объекта к электросетям.

Заместитель
председателя Комитета



И.В. Щукина



Филиал публично-правовой компании "Роскадастр" по Санкт-Петербургу

полное наименование органа регистрации прав

Выписка из Единого государственного реестра недвижимости об объекте недвижимости

Сведения о характеристиках объекта недвижимости

На основании запроса от 26.03.2026, поступившего на рассмотрение 26.03.2026, сообщаем, что согласно записям Единого государственного реестра недвижимости:

Раздел 1 Лист 1

Помещение			
вид объекта недвижимости			

Лист № 1 раздела 1	Всего листов раздела 1: 2	Всего разделов: 3	Всего листов выписки: 4
--------------------	---------------------------	-------------------	-------------------------

26.03.2026г. № КУВИ-001/2026-40391065	
Кадастровый номер:	78:06:0002051:2115
Номер кадастрового квартала:	78:06:0002051
Дата присвоения кадастрового номера:	14.09.2012

Ранее присвоенный государственный учетный номер:	Кадастровый номер 78:6:2051:7:2:1002
Местоположение:	Санкт-Петербург, линия. 13-я В.О., д. 2/19, литера. А, пом. 5-Н
Площадь:	36.6
Назначение:	Нежилое
Наименование:	данные отсутствуют
Номер, тип этажа, на котором расположено помещение, машино-место	Этаж № 1
Вид жилого помещения:	данные отсутствуют
Кадастровая стоимость, руб.:	7605679.79
Кадастровые номера иных объектов недвижимости, в пределах которых расположен объект недвижимости:	78:06:0002051:2048
Кадастровые номера объектов недвижимости, из которых образован объект недвижимости:	данные отсутствуют
Кадастровые номера образованных объектов недвижимости:	данные отсутствуют
Сведения о включении объекта недвижимости в состав предприятия как имущественного комплекса:	данные отсутствуют
Сведения о включении объекта недвижимости в состав единого недвижимого комплекса:	данные отсутствуют
Виды разрешенного использования:	данные отсутствуют
Сведения о включении объекта недвижимости в реестр объектов культурного наследия:	данные отсутствуют
Сведения о кадастровом инженере:	дата завершения кадастровых работ: 19.11.2009

полное наименование должности	 ДОКУМЕНТ ПОДПИСАН ЭЛЕКТРОННОЙ ПОДПИСЬЮ Сертификат: 83997148184797998005552191040001978443 Владелец: ПУБЛИЧНО-ПРАВОВАЯ КОМПАНИЯ РОСКАДАСТР Действителен: с 24.12.2025 по 19.03.2027	инициалы, фамилия

Помещение			
вид объекта недвижимости			
Лист № 2 раздела 1	Всего листов раздела 1: 2	Всего разделов: 3	Всего листов выписки: 4
26.03.2026г. № КУВИ-001/2026-40391065			
Кадастровый номер:		78:06:0002051:2115	
Сведения о признании многоквартирного дома аварийным и подлежащим сносу или реконструкции и (или) о признании жилого помещения, в том числе жилого дома, непригодным для проживания:		данные отсутствуют	
Сведения об отнесении жилого помещения к определенному виду жилых помещений специализированного жилищного фонда, к жилым помещениям наемного дома социального использования или наемного дома коммерческого использования:		данные отсутствуют	
Статус записи об объекте недвижимости:		Сведения об объекте недвижимости имеют статус "актуальные, ранее учтенные"	
Особые отметки:		Сведения, необходимые для заполнения раздела: 9 - Сведения о части (частях) помещения, отсутствуют.	
Получатель выписки:		КУНКОВА ОЛЬГА НИКОЛАЕВНА, действующий(ая) на основании документа "" САНКТ-ПЕТЕРБУРГСКОЕ ГОСУДАРСТВЕННОЕ КАЗЕННОЕ УЧРЕЖДЕНИЕ "ИМУЩЕСТВО САНКТ-ПЕТЕРБУРГА"	

полное наименование должности	 <p>ДОКУМЕНТ ПОДПИСАН ЭЛЕКТРОННОЙ ПОДПИСЬЮ</p> <p>Сертификат: 83997148184797998005552191040001978443 Владелец: ПУБЛИЧНО-ПРАВОВАЯ КОМПАНИЯ РОСКАДАСТР Действителен: с 24.12.2025 по 19.03.2027</p>	инициалы, фамилия
-------------------------------	--	-------------------

Выписка из Единого государственного реестра недвижимости об объекте недвижимости
Сведения о зарегистрированных правах

Помещение			
вид объекта недвижимости			
Лист № 1 раздела 2	Всего листов раздела 2: 1	Всего разделов: 3	Всего листов выписки: 4
26.03.2026г. № КУВИ-001/2026-40391065			
Кадастровый номер:		78:06:0002051:2115	
1	Правообладатель (правообладатели):	1.1	Санкт-Петербург
	Сведения о возможности предоставления третьим лицам персональных данных физического лица:	1.1.1	данные отсутствуют
2	Вид, номер, дата и время государственной регистрации права:	2.1	Собственность 78:06:0002051:2115-78/011/2023-1 24.11.2023 09:23:24
3	Сведения об осуществлении государственной регистрации сделки, права без необходимого в силу закона согласия третьего лица, органа:	3.1	данные отсутствуют
4	Ограничение прав и обременение объекта недвижимости:	не зарегистрировано	
5	Договоры участия в долевом строительстве:	не зарегистрировано	
6	Заявленные в судебном порядке права требования:	данные отсутствуют	
7	Сведения о возможности предоставления третьим лицам персональных данных физического лица	данные отсутствуют	
8	Сведения о возражении в отношении зарегистрированного права:	данные отсутствуют	
9	Сведения о наличии решения об изъятии объекта недвижимости для государственных и муниципальных нужд:	данные отсутствуют	
10	Сведения о невозможности государственной регистрации без личного участия правообладателя или его законного представителя:	данные отсутствуют	
11	Правопритязания и сведения о наличии поступивших, но не рассмотренных заявлений о проведении государственной регистрации права (перехода, прекращения права), ограничения права или обременения объекта недвижимости, сделки в отношении объекта недвижимости:	отсутствуют	

полное наименование должности		ДОКУМЕНТ ПОДПИСАН ЭЛЕКТРОННОЙ ПОДПИСЬЮ	инициалы, фамилия
	Сертификат: 83997148184797998005552191040001978443 Владелец: ПУБЛИЧНО-ПРАВОВАЯ КОМПАНИЯ РОСКАДАСТР Действителен: с 24.12.2025 по 19.03.2027		



Выписка из Единого государственного реестра недвижимости об объекте недвижимости
 План расположения помещения, машино-места на этаже (плане этажа)

Помещение			
вид объекта недвижимости			


Лист № 1 раздела 8	Всего листов раздела 8: 1	Всего разделов: 3	Всего листов выписки: 4
--------------------	---------------------------	-------------------	-------------------------

26.03.2026г. № КУВИ-001/2026-40391065

Кадастровый номер: 78:06:0002051:2115 Номер этажа (этажей): 1



Масштаб 1

полное наименование должности	 <p>ДОКУМЕНТ ПОДПИСАН ЭЛЕКТРОННОЙ ПОДПИСЬЮ</p> <p>Сертификат: 83997148184797998005552191040001978443 Владелец: ПУБЛИЧНО-ПРАВОВАЯ КОМПАНИЯ РОСКАДАСТР Действителен: с 24.12.2025 по 19.03.2027</p>	инициалы, фамилия
-------------------------------	--	-------------------

РАСЧЕТ

арендной платы за нежилое помещение
к договору аренды нежилого фонда

№ от г. по адресу:
199034, г. Санкт-Петербург, 13-я линия В.О., д. 2/19, литера А, помещение N 5-Н

1. СПРАВОЧНЫЕ ДАННЫЕ

- 1.1. Наименование предприятия, арендующего данное помещение
1.2. Существующие ограничения на использование объекта
Офисное: нет Торговое: нет Промышленное: нет
1.3. Арендуемая площадь (м.кв.): 36.60
1.4. Занимаемые этажи: 1 этаж
- Тех.этаж: нет;
- 1.5. Состояние помещения: удовлетворительное
1.6. Вход в помещение: отдельный со двора
1.7. Тип здания: ЗДАНИЯ С КИРП.СТЕНАМИ ТОЛЩ.1.5-2.5КИРП.,ПЕРЖ/Б...
1.8. Благоустройства: Водоснабжение: есть; Электроснабжение: есть;
Отопление: есть; Канализация: есть;
1.9. Коэффициент социальной значимости арендатора: 1.0
1.10. Расположение:
Зона: 1
Координата X: 111 582 Координата Y: 94 112

2. РАСЧЕТ АРЕНДНОЙ ПЛАТЫ

2.1. Расчетные коэффициенты

Базовая ставка	9 527.000
Арендный	0.700
Местоположения	1.075
Площади	1.130
Занимаемых этажей	1.000
Состояния помещения	0.920
Входа в помещение	0.500
Типа здания	1.000
Элементов благоустройства	
- водоснабжения	1.000
- канализации	1.000
- отопления	1.000
- электричества	1.000
Ставка арендной платы в РУБ. за м.кв. в год (без льгот):	3 726.481
Ставка арендной платы в РУБ. за м.кв. в год:	3 726.481

Индекс изменения размеров ставки арендной платы 1.902064023
Наилучшее использование: Торговля
Арендная плата при наилучшем использовании:
Без льгот:
В год: 259 421.04 руб. в квартал: 64 855.26 руб. в месяц: 21 618.42 руб.
Средняя стоимость 1 кв.м. в год: 7 088.01 руб.

Общая арендуемая площадь по договору: 36.60 (помещений: 1)

Количество объектов в расчете: 1

Арендная плата при наилучшем использовании:

Без льгот:

В год: 259 421.04 руб. в квартал: 64 855.26 руб. в месяц: 21 618.42 руб.

С учетом коэффициента социальной значимости:

В год: 259 421.04 руб. в квартал: 64 855.26 руб. в месяц: 21 618.42 руб.

Средняя стоимость 1 кв.м. в год: 7 088.01 руб.

Дата расчета: 26.03.2026 Исполнитель: _____

Кункова О.Н.

СПРАВКА ДЛЯ РАСЧЕТА АРЕНДНОЙ ПЛАТЫ



1. Сведения об объекте.

Адрес объекта:

Район	Василеостровский	Улица	13-я линия В.О.	
Номер дома	2/19	Корпус	Литера	А

Описательный адрес (угловых и сквозных строений): 13-я линия В.О., дом 2, литера А; набережная Лейтенанта

Шмидта, дом 19, литера А; Иностраннный переулок, дом 2, литера А

Тип здания:

- Капитальное
 Капитальное деревянное

Тип объекта аренды:

- | | |
|--|--|
| <input type="checkbox"/> здание | <input type="checkbox"/> часть здания |
| <input type="checkbox"/> сооружение | <input type="checkbox"/> часть сооружения |
| <input checked="" type="checkbox"/> помещение(я) | <input type="checkbox"/> часть(и) помещения(й) |

Номер объекта учета *:

Номер помещения(й) (части(ей)), сдаваемого(ых) в аренду **: 5-Н

5-Н	5-Н
-----	-----

Занимаемые этажи:

- 1-й этаж
 2-й этаж (с лифтом)
 2-й этаж (без лифта)
 Выше 2-го (с лифтом)
 Выше 2-го (без лифта)
 Подвал (с заглублением до 1.5 м включительно)
 Подвал (с заглублением более 1.5 м)
 Цоколь (с заглублением до 0.5 м включительно)
 Цоколь (с заглублением более 0.5 м)

Элементы благоустройства здания:

- Электроснабжение
 Водоснабжение
 Отопление
 Канализация

Элементы благоустройства объекта учета *:

- Электроснабжение
 Водоснабжение
 Отопление
 Канализация

Элементы благоустройства объекта аренды **: 5-Н

- | | |
|--|---|
| <input checked="" type="checkbox"/> Электроснабжение | <input checked="" type="checkbox"/> Водоснабжение |
| <input checked="" type="checkbox"/> Отопление | <input checked="" type="checkbox"/> Канализация |

Технический этаж

Входы в помещение:	Количество:	Номера по ситуационному плану:
С улицы отдельных:		
С улицы общих:		
Со двора отдельных:	1	6
Со двора общих:		
Через проходную:		

Общая площадь здания (кв. м):

(заполняется при учете ПОН)

Общая площадь объекта учета (кв. м):

Общая площадь помещения(й) (части(ей)), сдаваемого в аренду на занимаемом этаже (кв.м):

Коэффициент потребительских качеств ***:

Общая площадь помещения(й) (части(ей)), сдаваемого(ых) в аренду на занимаемом этаже, с учетом коэффициента потребительских качеств ***(кв. м):

Общая площадь объекта аренды (кв.м):

36.6	
36.6	5-Н
36.6	

Примечание:

Общая площадь объекта учета по сведениям Единого государственного реестра недвижимости: 36.6 кв.м

В 2012 году (с учетом последующих корректировок, при наличии) в филиал ФГБУ «ФКП Росреестра» по Санкт-Петербургу сведения о помещении были переданы для включения в Государственный кадастр недвижимости (с 01.01.2017 - Единый государственный реестр недвижимости) – верно/неверно (ненужное зачеркнуть)

Сведения о перепланировке и т.д.

Характеристики объекта и тип входа в объект аренды указаны согласно Выписке из ЕГРН №КУВИ-001/2026-23030846 от 19.02.2026 на основании обращения СПб ГКУ «Имущество Санкт-Петербурга» от 19.02.2026 №04-10-3701/26-0-0.

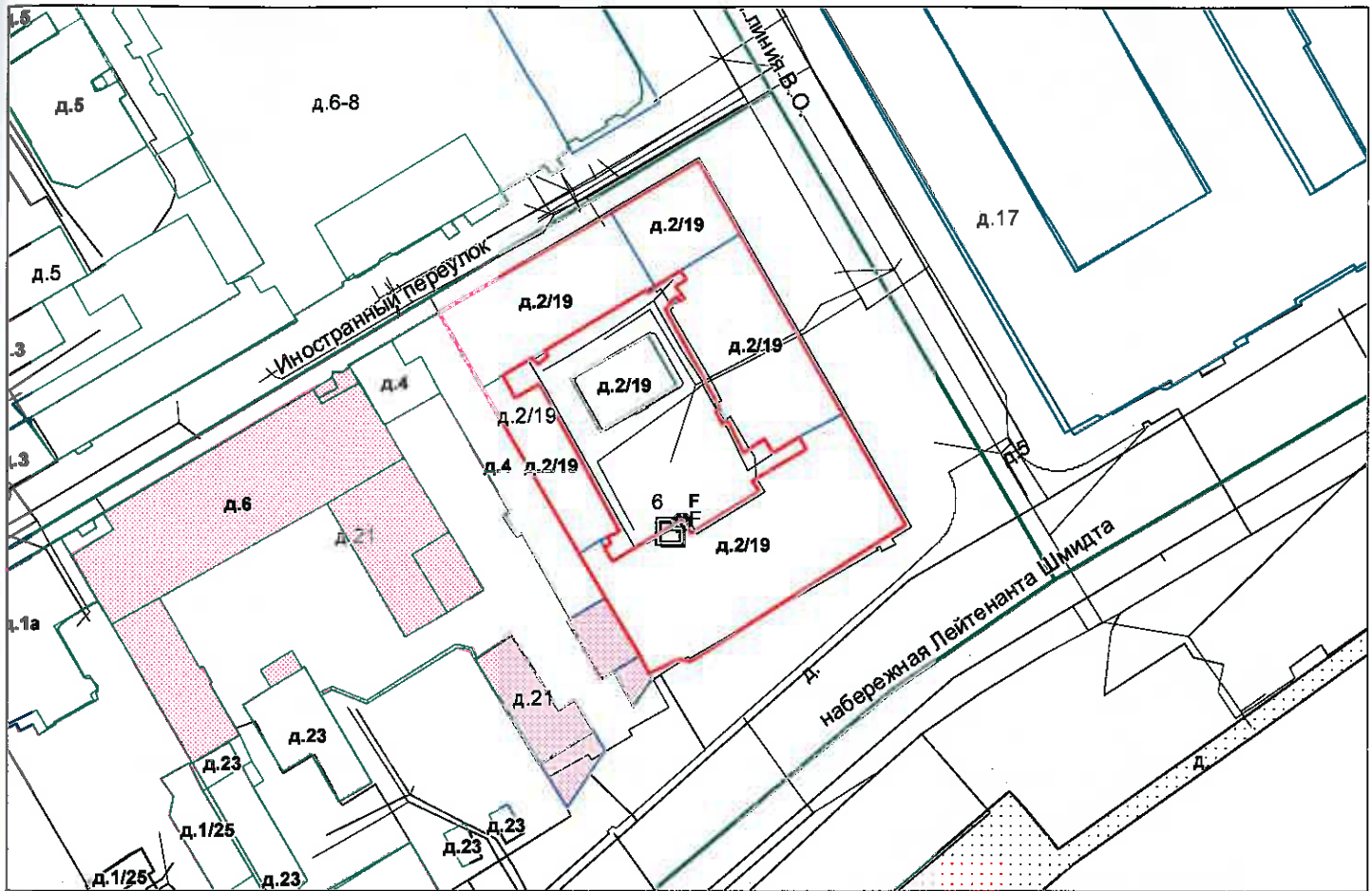
Элементы благоустройства объекта аренды указаны по состоянию на 27.02.2026. Дополнительно сообщаем, что при проведении обследования 27.02.2026 зафиксировано, что отдельный вход №6 со двора заложен и оборудован отдельный вход со двора в ранее учтенном оконном проеме.

* не заполняется при учете первичного объекта недвижимости

** не заполняется, если объектом аренды является здание, сооружение

*** не заполняется, если объект аренды соответствует объекту учета

2. Схема расположения входов.



— - границы строения

Дополнительные сведения о строении: _____

3. Ведомость координат центров входов.

№ п/п	Характерная точка	№ вх.	Координаты центра входа		Примечание
			X, м	Y, м	
1	F	6	111582.61	94112.32	

Исполнитель: Денисова О.А.

Начальник ПИБ Центральное
департамента кадастровой
деятельности:

Дата: 27 февраля 2026 года

Е.Е. Терехина



Район:

Василеостровский



Всего пронумеровано и
пронумеровано 2 листа(ов)
«02» 2026г.

Начальник ПИБ Центральное
департамент кадастровой
деятельности
Е.Е. Терёхина



**Санкт-Петербургское государственное казенное учреждение
«Имущество Санкт-Петербурга»
Отдел проведения проверок и обследований
земельных участков и объектов нежилого фонда**

Акт обследования объекта нежилого фонда

Санкт-Петербург

«24» февраля 2026г.

Сотрудником СПб ГКУ «Имущество Санкт-Петербурга» Сыченко Э.А. проведено обследование объекта нежилого фонда:

1. Адрес: г. Санкт-Петербург, 13-я линия В.О., д. 2/19, лит. А, пом. 5-Н.
2. Площадь: 36.6 кв.м.
3. Этаж: 1
4. Входы: 1 отдельный со двора
5. Кадастровый номер: 78:06:0002051:2115
6. Состояние: удовлетворительное
7. Элементы благоустройства: визуально выявлены элементы электроснабжения, отопления, водоснабжения, канализации.
8. Обследование проводилось с использованием документов технического и кадастрового учета: поэтажный план из выписки ЕГРН от 19.02.2026 г.
9. В результате обследования объекта нежилого фонда установлено:
Помещение не используется свободно от имущества третьих лиц, захламлено.
В ч.п.2 демонтировано сантехническое оборудование (унитаз) (фото 5).
В ч.п.4 демонтировано сантехническое оборудование (2 раковины) (фото 14).
В ч.п.4 установлено сантехническое оборудование (унитаз) (фото 11).
Визуально выявлены перепланировки:
отдельный вход со двора в ч.п.1 переоборудован в оконный проем (фото 3,4).
перегородки с дверями между ч.п.1,2,3 демонтированы (фото 4-6).
в ч.п.4 установлены перегородки с дверями, образованы новые ч.п., в одной из вновь образованных ч.п. оборудован санузел (фото 7-17).
один из оконных проем в ч.п.4 переоборудован в дверной проем с дверью (фото 3,8).

Фотофиксация произведена на фотоаппарат Nikon Coolpix AW130 № 42030056

Лицо, ответственное за обеспечение доступа:

Приложение: материалы фотофиксации на 3л.

Инспектор по обследованию ОНФ
отдела проведения проверок и обследований
земельных участков и объектов нежилого фонда
СПб ГКУ «Имущество Санкт-Петербурга»
(ФИО)

Сыченко Э.А.



**Санкт-Петербургское государственное казенное учреждение
«Имущество Санкт-Петербурга»
Отдел проведения проверок и обследований
земельных участков и объектов нежилого фонда**

Акт осмотра объекта нежилого фонда от 24.02.2026, расположенного по адресу:
Санкт-Петербург, 13-я линия В.О., д. 2/19, лит. А, пом. 5-Н.

Фото №1



Фото №2



Фото №3 (вход в помещение)



Фото №4 (ч.п.1,2,3)



Фото №5 (ч.п.1,2,3)



Фото №6 (ч.п.1,2,3)



**Санкт-Петербургское государственное казенное учреждение
«Имущество Санкт-Петербурга»
Отдел проведения проверок и обследований
земельных участков и объектов нежилого фонда**

Акт осмотра объекта нежилого фонда от 24.02.2026, расположенного по адресу:
Санкт-Петербург, 13-я линия В.О., д. 2/19, лит. А, пом. 5-Н.

Фото №7 (ч.п.4)



Фото №8 (ч.п.4)



Фото №9 (ч.п.4)



Фото №10 (ч.п.4)



Фото №11 (ч.п.4)



Фото №12 (ч.п.4)



**Санкт-Петербургское государственное казенное учреждение
«Имущество Санкт-Петербурга»
Отдел проведения проверок и обследований
земельных участков и объектов нежилого фонда**

Акт осмотра объекта нежилого фонда от 24.02.2026, расположенного по адресу:
Санкт-Петербург, 13-я линия В.О., д. 2/19, лит. А, пом. 5-Н.

Фото №13 (ч.п.4)



Фото №14 (ч.п.4)



Фото №15 (ч.п.4)



Фото №16 (ч.п.4)



Фото №17 (ч.п.4)





ПРАВИТЕЛЬСТВО САНКТ-ПЕТЕРБУРГА
КОМИТЕТ ПО ГОСУДАРСТВЕННОМУ
КОНТРОЛЮ, ИСПОЛЬЗОВАНИЮ
И ОХРАНЕ ПАМЯТНИКОВ ИСТОРИИ
И КУЛЬТУРЫ

САНКТ-ПЕТЕРБУРГСКОЕ
ГОСУДАРСТВЕННОЕ КАЗЕННОЕ
УЧРЕЖДЕНИЕ
"ЦЕНТР ИНФОРМАЦИОННОГО
ОБЕСПЕЧЕНИЯ ОХРАНЫ ОБЪЕКТОВ
КУЛЬТУРНОГО НАСЛЕДИЯ"
(СПб ГКУ ЦИООКН)

ул. Зодчего Росси, д. 1-3, литера А, помещ. 23-Н,
Санкт-Петербург, 191023
тел. (812) 417-22-30
<http://cioookn.kgiop.gov.spb.ru>

Email: cioookn@kgiop.gov.spb.ru
ОКПО 13826090 ОГРН 1129847027530
ИНН/КПП 7840482916/784001001

**СПб ГКУ "Имущество
Санкт-Петербурга"**

№01-57-4323/26-0-1 от 20.02.2026

№ 01-57-4323/26-0-0 от 20.02.2026

На № 04-07-3718/26-0-0 от 20.02.2026

На Ваше обращение сообщаем, что объект по адресу: **г. Санкт-Петербург, 13-я линия В.О., дом 2/19, литера А** на основании Распоряжения КГИОП "О включении выявленного объекта культурного наследия в единый государственный реестр объектов культурного наследия (памятников истории и культуры) народов Российской Федерации в качестве объекта культурного наследия регионального значения "Дом М.Х. Усовой", об утверждении границ и режима использования территории объекта культурного наследия, об утверждении предмета охраны объекта культурного наследия" от 25.10.2023 № 844-рп относится к числу объектов культурного наследия регионального значения "Главное здание", входящего в состав ансамбля "Дом М.Х. Усовой".


Объект подлежит государственной охране и использованию в соответствии с Федеральным законом от 25.06.2002 № 73-ФЗ «Об объектах культурного наследия (памятниках истории и культуры) народов Российской Федерации», Законом Санкт-Петербурга от 12.07.2007 № 333-64 «Об охране объектов культурного наследия в Санкт-Петербурге», а также иными нормативными правовыми актами.

В силу пункта 7 статьи 48 Федерального закона от 25.06.2002 № 73-ФЗ «Об объектах культурного наследия (памятниках истории и культуры) народов Российской Федерации» (далее – Закон 73-ФЗ) в случае, если к моменту заключения договора, предусматривающего передачу права собственности на объект культурного наследия, включенный в реестр, либо права владения и (или) пользования таким имуществом, в отношении указанного объекта, действует охранное обязательство, предусмотренное статьей 47.6 Закона 73-ФЗ, такой договор должен содержать в качестве существенного условия обязательство лица, у которого на основании такого договора возникает право собственности на указанное имущество или право

владения и (или) пользования этим имуществом, по выполнению требований, предусмотренных соответствующим охранным обязательством, порядок и условия их выполнения.

В случае отсутствия в таком договоре указанного существенного условия сделка является ничтожной.

**Начальник отдела информации
об объектах культурного
наследия и режимах зон охраны**



В. Коробкова

Коробкова Е.В.
(812) 417-43-46





МЧС РОССИИ

**ГЛАВНОЕ УПРАВЛЕНИЕ
МИНИСТЕРСТВА РОССИЙСКОЙ ФЕДЕРАЦИИ
ПО ДЕЛАМ ГРАЖДАНСКОЙ ОБОРОНЫ,
ЧРЕЗВЫЧАЙНЫМ СИТУАЦИЯМ И ЛИКВИДАЦИИ
ПОСЛЕДСТВИЙ СТИХИЙНЫХ БЕДСТВИЙ
ПО Г. САНКТ-ПЕТЕРБУРГУ
(Главное управление МЧС России
по Санкт-Петербургу)**

ул. Большая Морская, д. 40, лит. А
Санкт-Петербург, 190031
тел. (812) 718-25-05, факс (812) 571-53-34

10.03.2026 № ИВ-130-2756

На № 04-21-3816/26-0-0 от 20.02.2026


О рассмотрении обращения

Уважаемая Ольга Сергеевна!

Главное управление МЧС России по г. Санкт-Петербургу (далее – Главное управление) сообщает, что по итогам инвентаризации защитных сооружений гражданской обороны проведенной в соответствии с постановлением Правительства Санкт-Петербурга от 28.10.2024 № 926 в 2024 году инвентаризации защитных сооружений гражданской обороны, по адресу: Санкт-Петербург, 13-я линия В.О., д. 2/19, лит. А, пом. 5-Н защитных сооружений гражданской обороны не числится.

Заместитель начальника
Главного управления
(по гражданской обороне и защите населения)

Е.В. Цыганов



Малахов Владимир Викторович
8(812) 247-09-95

СПб ГКУ "Имущество СПб"
№ 04-21-13718/26-0-0
от 26.03.2026

