

ПРАВИТЕЛЬСТВО САНКТ- ПЕТЕРБУРГА
КОМИТЕТ ИМУЩЕСТВЕННЫХ ОТНОШЕНИЙ САНКТ-ПЕТЕРБУРГА

РЕШЕНИЕ

о проведении аукциона на право заключения договора аренды объекта нежилого фонда,
находящегося в государственной собственности Санкт-Петербурга

от 04.05.2026

№ 05-25-15181/26-0-0

В соответствии с распоряжением Комитета имущественных отношений Санкт-Петербурга от 31.07.2019 № 127-р «О проведении аукционов на право заключения договоров аренды объектов нежилого фонда, находящихся в государственной собственности Санкт-Петербурга»:

1. Провести торги в форме аукциона на право заключения договора аренды объекта нежилого фонда (далее – Аукцион), находящегося в государственной собственности Санкт-Петербурга (далее – Объект), расположенного по адресу: Санкт-Петербург, Среднегаванский проспект, дом 1, литера А, помещение 2-Н.

Район Санкт-Петербурга: Василеостровский

Кадастровый номер: 78:06:0002100:1533

Этаж: подвал

Общая площадь помещения: 118,7 кв.м

Входы: 1 отдельный со двора

Элементы благоустройства: электроснабжение, канализация, отопление, водоснабжение

Целевое назначение: нежилое

2. Акционерному обществу «Фонд имущества Санкт-Петербурга» обеспечить организацию Аукциона.

3. Проведение Аукциона осуществляется в электронной форме.

4. Установить, что:

4.1. Договор аренды Объекта заключается на 10 лет.


4.2. Начальная цена составляет 532 566,16 (пятьсот тридцать две тысячи пятьсот шестьдесят шесть рублей 16 копеек) (без учета НДС).

5. Ограничения, обременения в отношении Объекта, определяемые в соответствии с заключениями уполномоченных исполнительных органов государственной власти и сведениями из Единого государственного реестра недвижимости: Объект относится к числу объектов охраняемой среды – является ценным рядовым объектом. Объект расположен в границах зон охраны и (или) защитных зон объектов культурного наследия на территории Санкт-Петербурга: единой зоне регулирования застройки и хозяйственной деятельности 2 (участок ОЗРЗ-2(06)01).

6. Информация о наличии (отсутствии) перепланировок / переустройства Объекта, не согласованных в установленном порядке: самовольная перепланировка / переустройство.

7. Информация о наличии (отсутствии) технологического присоединения энергопринимающих устройств, необходимых для электроснабжения Объекта к электрическим сетям: отсутствует. Обязанность арендатора по присоединению Объекта к электросетям.

Заместитель
председателя Комитета



И.В. Щукина



РАСЧЕТ

арендной платы за нежилое помещение
к договору аренды нежилого фонда

№ от г. по адресу:

199106, г.Санкт-Петербург, Среднегаванский проспект, д. 1, литера А, помещение N 2-Н

1. СПРАВОЧНЫЕ ДАННЫЕ

1.1. Наименование предприятия, арендующего данное помещение

1.2. Существующие ограничения на использование объекта

Офисное: нет Торговое: нет Промышленное: нет

1.3. Арендваемая площадь (м.кв.): 118.70

1.4. Занимаемые этажи: Подвал с заглублением до 1,5 м.

Тех.этаж: нет;

1.5. Состояние помещения: удовлетворительное

1.6. Вход в помещение: отдельный со двора

1.7. Тип здания: ЗДАНИЯ КАМЕННЫЕ, ОСОБОКАПИТАЛЬНЫЕ, СТЕНЫ КИРП.>2.5К.

1.8. Благоустройства: Водоснабжение: есть; Электроснабжение: есть;
Отопление: есть; Канализация: есть;

1.9. Коэффициент социальной значимости арендатора: 1.0

1.10. Расположение:

Зона: 1

Координата X: 109 921 Координата Y: 93 756

2. РАСЧЕТ АРЕНДНОЙ ПЛАТЫ

2.1. Расчетные коэффициенты

Базовая ставка	5 863.000
Арендный	0.700
Местоположения	1.011
Площади	0.990
Занимаемых этажей	0.800
Состояния помещения	0.740
Входа в помещение	0.970
Типа здания	1.000
Элементов благоустройства	
- водоснабжения	1.000
- канализации	1.000
- отопления	1.000
- электричества	1.000
Ставка арендной платы в РУБ. за м.кв. в год (без льгот):	2 358.836
Ставка арендной платы в РУБ. за м.кв. в год:	2 358.836

Индекс изменения размеров ставки арендной платы 1.902064023

Наилучшее использование: Офис

Арендная плата при наилучшем использовании:

Без льгот:

В год: 532 566.16 руб. в квартал: 133 141.54 руб. в месяц: 44 380.51 руб.

Средняя стоимость 1 кв.м. в год: 4 486.66 руб.

Общая арендуемая площадь по договору: 118.70 (помещений: 1)

Количество объектов в расчете: 1

Арендная плата при наилучшем использовании:

Без льгот:

В год: 532 566.16 руб. в квартал: 133 141.54 руб. в месяц: 44 380.51 руб.

С учетом коэффициента социальной значимости:

В год: 532 566.16 руб. в квартал: 133 141.54 руб. в месяц: 44 380.51 руб.

Средняя стоимость 1 кв.м. в год: 4 486.66 руб.

Дата расчета: 17.04.2026 Исполнитель: 

Ваулина А.А.

СПРАВКА ДЛЯ РАСЧЕТА АРЕНДНОЙ ПЛАТЫ



1. Сведения об объекте.

Адрес объекта:

Район	Василеостровский	Улица	Среднегаванский проспект	
Номер дома	1	Корпус	Литера	А

Описательный адрес (угловых и сквозных строений):
 дом 24, литера А; Канареечная улица, дом 0, литера А
 Среднегаванский проспект, дом 1, литера А; Детская улица,

Тип здания:

Капитальное
 Капитальное деревянное

Тип объекта аренды:

здание
 сооружение
 помещение(я)

часть здания
 часть сооружения
 часть(и) помещения(й)

Номер объекта учета *:

2-Н

Номер помещения(й) (части(ей)), сдаваемого(ых) в аренду **:

2-Н

Занимаемые этажи:

<input type="checkbox"/>	1-й этаж
<input type="checkbox"/>	2-й этаж (с лифтом)
<input type="checkbox"/>	2-й этаж (без лифта)
<input type="checkbox"/>	Выше 2-го (с лифтом)
<input type="checkbox"/>	Выше 2-го (без лифта)
<input checked="" type="checkbox"/>	Подвал (с заглублением до 1.5 м включительно)
<input type="checkbox"/>	Подвал (с заглублением более 1.5 м)
<input type="checkbox"/>	Цоколь (с заглублением до 0.5 м включительно)
<input type="checkbox"/>	Цоколь (с заглублением более 0.5 м)

<input type="checkbox"/>	Технический этаж

Элементы благоустройства здания:

<input checked="" type="checkbox"/>	Электроснабжение
<input checked="" type="checkbox"/>	Водоснабжение
<input checked="" type="checkbox"/>	Отопление
<input checked="" type="checkbox"/>	Канализация

Элементы благоустройства объекта учета *:

<input checked="" type="checkbox"/>	Электроснабжение
<input checked="" type="checkbox"/>	Водоснабжение
<input checked="" type="checkbox"/>	Отопление
<input checked="" type="checkbox"/>	Канализация

Элементы благоустройства объекта аренды **:

<input checked="" type="checkbox"/>	Электроснабжение	<input checked="" type="checkbox"/>	Водоснабжение
<input checked="" type="checkbox"/>	Отопление	<input checked="" type="checkbox"/>	Канализация

Входы в помещение:

Входы в помещение:	Количество:	Номера по ситуационному плану:
С улицы отдельных:		
С улицы общих:		
Со двора отдельных:	1	10
Со двора общих:		
Через проходную:		

Общая площадь здания (кв. м):

(заполняется при учете ПОН)

Общая площадь объекта учета (кв. м):

118.7

Общая площадь помещения(й) (части(ей)),
 сдаваемого в аренду на занимаемом этаже (кв.м):

118.7 2-Н

Коэффициент потребительских качеств ***:

Общая площадь помещения(й) (части(ей)), сдаваемого(ых) в
 аренду на занимаемом этаже,

с учетом коэффициента потребительских качеств ***(кв. м):

Общая площадь объекта аренды (кв.м):

118.7

Примечание:

Общая площадь объекта учета по сведениям Единого государственного реестра недвижимости: 118.7 кв.м

В 2012 году (с учетом последующих корректировок, при наличии) в филиал ФГБУ «ФКП Росреестра» по Санкт-Петербургу сведения о помещении были переданы для включения в Государственный кадастр недвижимости (с 01.01.2017 - Единый государственный реестр недвижимости) – верно/неверно (ненужное зачеркнуть)

Сведения о перепланировке и т.д.

Характеристики объекта и тип входа в объект аренды указаны согласно Выписке из ЕГРН №КУВИ-001/2026-25386514 от 25.02.2026 на основании обращения СПб ГКУ «Имущество Санкт-Петербурга» от 16.03.2026 №04-10-5667/26-0-0.

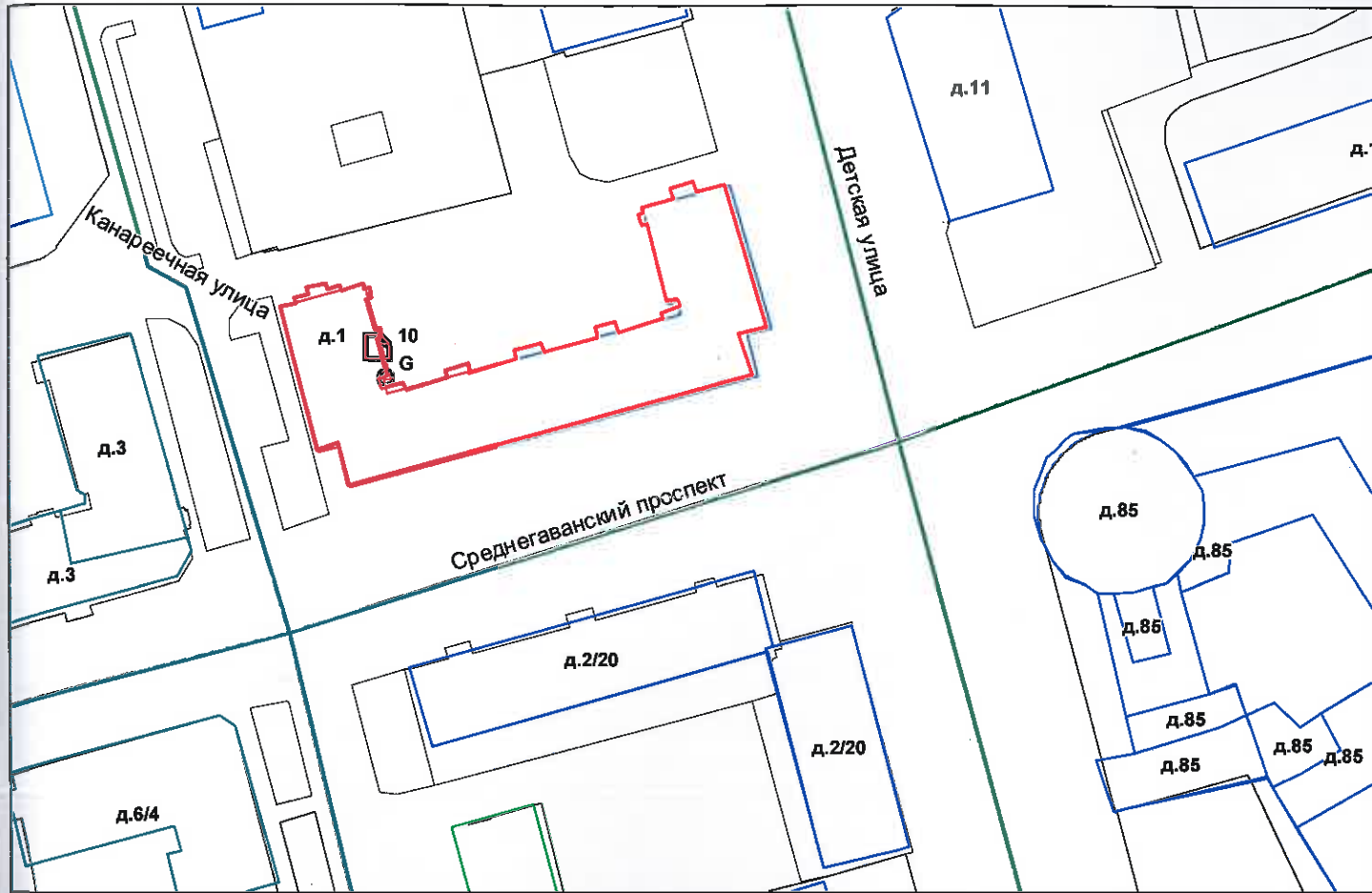
Элементы благоустройства объекта аренды указаны по состоянию на 30.03.2026.

* не заполняется при учете первичного объекта недвижимости

** не заполняется, если объектом аренды является здание, сооружение

*** не заполняется, если объект аренды соответствует объекту учета

2. Схема расположения входов.



— - границы строения

Дополнительные сведения о строении: _____

3. Ведомость координат центров входов.

№ п/п	Характерная точка	№ вх.	Координаты центра входа		Примечание
			X, м	Y, м	
1	G	10	109921.41	93756.69	

Исполнитель: Дьяконова Д.В.

Начальник ПИБ Центральное
департамента кадастровой
деятельности:

Дата: 30 марта 2026 года

Е.Е. Терехина



Район: _____

Василеостровский





Всего пронумеровано и
сфигуровано _____ листа(ов)
_____ 2026г.
Начальник ИИБ Центральное
департамент кадастровой
деятельности
Е.Е. Терехина



Филиал публично-правовой компании "Роскадастр" по Санкт-Петербургу

полное наименование органа регистрации прав

Выписка из Единого государственного реестра недвижимости об объекте недвижимости

Сведения о характеристиках объекта недвижимости

На основании запроса от 17.04.2026, поступившего на рассмотрение 17.04.2026, сообщаем, что согласно записям Единого государственного реестра недвижимости:

Раздел 1 Лист 1

Помещение			
вид объекта недвижимости			

Лист № 1 раздела 1	Всего листов раздела 1: 2	Всего разделов: 3	Всего листов выписки: 4
--------------------	---------------------------	-------------------	-------------------------

17.04.2026г. № КУВИ-001/2026-53233935	
Кадастровый номер:	78:06:0002100:1533
Номер кадастрового квартала:	78:06:0002100
Дата присвоения кадастрового номера:	14.09.2012

Ранее присвоенный государственный учетный номер:	Кадастровый номер 78:6:2100:3:3:1003
Местоположение:	Санкт-Петербург, пр-кт. Среднегаванский, д. 1, литера. А, пом. 2-Н
Площадь:	118.7
Назначение:	Нежилое
Наименование:	данные отсутствуют
Номер, тип этажа, на котором расположено помещение, машино-место	Подвал № подвал
Вид жилого помещения:	данные отсутствуют
Кадастровая стоимость, руб.:	11683718.48
Кадастровые номера иных объектов недвижимости, в пределах которых расположен объект недвижимости:	78:06:0002100:1022
Кадастровые номера объектов недвижимости, из которых образован объект недвижимости:	данные отсутствуют
Кадастровые номера образованных объектов недвижимости:	данные отсутствуют
Сведения о включении объекта недвижимости в состав предприятия как имущественного комплекса:	данные отсутствуют
Сведения о включении объекта недвижимости в состав единого недвижимого комплекса:	данные отсутствуют
Виды разрешенного использования:	данные отсутствуют
Сведения о включении объекта недвижимости в реестр объектов культурного наследия:	данные отсутствуют
Сведения о кадастровом инженере:	дата завершения кадастровых работ: 31.03.2009

полное наименование должности	 <p align="center">ДОКУМЕНТ ПОДПИСАН ЭЛЕКТРОННОЙ ПОДПИСЬЮ</p> <p align="center"><small>Сертификат: 83997148184797998005552191040001978443</small></p> <p align="center"><small>Владелец: ПУБЛИЧНО-ПРАВОВАЯ КОМПАНИЯ РОСКАДАСТР</small></p> <p align="center"><small>Действителен: с 24.12.2025 по 19.03.2027</small></p>	инициалы, фамилия

Помещение			
вид объекта недвижимости			
Лист № 2 раздела 1	Всего листов раздела 1: 2	Всего разделов: 3	Всего листов выписки: 4
17.04.2026г. № КУВИ-001/2026-53233935			
Кадастровый номер:		78:06:0002100:1533	
Сведения о признании многоквартирного дома аварийным и подлежащим сносу или реконструкции и (или) о признании жилого помещения, в том числе жилого дома, непригодным для проживания:		данные отсутствуют	
Сведения об отнесении жилого помещения к определенному виду жилых помещений специализированного жилищного фонда, к жилым помещениям наемного дома социального использования или наемного дома коммерческого использования:		данные отсутствуют	
Статус записи об объекте недвижимости:		Сведения об объекте недвижимости имеют статус "актуальные, ранее учтенные"	
Особые отметки:		Сведения, необходимые для заполнения раздела: 9 - Сведения о части (частях) помещения, отсутствуют.	
Получатель выписки:		Ваулина Анастасия Андреевна, действующий(ая) на основании документа "" САНКТ-ПЕТЕРБУРГСКОЕ ГОСУДАРСТВЕННОЕ КАЗЕННОЕ УЧРЕЖДЕНИЕ "ИМУЩЕСТВО САНКТ-ПЕТЕРБУРГА"	

	 <p>ДОКУМЕНТ ПОДПИСАН ЭЛЕКТРОННОЙ ПОДПИСЬЮ</p> <p>Сертификат: 83997148184797998005552191040001978443 Владелец: ПУБЛИЧНО-ПРАВОВАЯ КОМПАНИЯ РОСКАДАСТР Действителен: с 24.12.2025 по 19.03.2027</p>	
полное наименование должности		инициалы, фамилия


Выписка из Единого государственного реестра недвижимости об объекте недвижимости
Сведения о зарегистрированных правах

Помещение			
вид объекта недвижимости			
Лист № 1 раздела 2	Всего листов раздела 2: 1	Всего разделов: 3	Всего листов выписки: 4
17.04.2026г. № КУВИ-001/2026-53233935			
Кадастровый номер:		78:06:0002100:1533	
1	Правообладатель (правообладатели):	1.1	Санкт-Петербург
	Сведения о возможности предоставления третьим лицам персональных данных физического лица:	1.1.1	данные отсутствуют
2	Вид, номер, дата и время государственной регистрации права:	2.1	Собственность 78:06:0002100:1533-78/011/2023-1 24.11.2023 09:32:00
3	Сведения об осуществлении государственной регистрации сделки, права без необходимого в силу закона согласия третьего лица, органа:	3.1	данные отсутствуют
4	Ограничение прав и обременение объекта недвижимости:	не зарегистрировано	
5	Договоры участия в долевом строительстве:	не зарегистрировано	
6	Заявленные в судебном порядке права требования:	данные отсутствуют	
7	Сведения о возможности предоставления третьим лицам персональных данных физического лица	данные отсутствуют	
8	Сведения о возражении в отношении зарегистрированного права:	данные отсутствуют	
9	Сведения о наличии решения об изъятии объекта недвижимости для государственных и муниципальных нужд:	данные отсутствуют	
10	Сведения о невозможности государственной регистрации без личного участия правообладателя или его законного представителя:	данные отсутствуют	
11	Правопритязания и сведения о наличии поступивших, но не рассмотренных заявлений о проведении государственной регистрации права (перехода, прекращения права), ограничения права или обременения объекта недвижимости, сделки в отношении объекта недвижимости:	отсутствуют	

полное наименование должности		ДОКУМЕНТ ПОДПИСАН ЭЛЕКТРОННОЙ ПОДПИСЬЮ	инициалы, фамилия
	Сертификат: 83997148184797998005552191040001978443 Владелец: ПУБЛИЧНО-ПРАВОВАЯ КОМПАНИЯ РОСКАДАСТР Действителен: с 24.12.2025 по 19.03.2027		

Выписка из Единого государственного реестра недвижимости об объекте недвижимости
 План расположения помещения, машино-места на этаже (плане этажа)

Помещение			
вид объекта недвижимости			
Лист № 1 раздела 8	Всего листов раздела 8: 1	Всего разделов: 3	Всего листов выписки: 4
17.04.2026г. № КУВИ-001/2026-53233935			
Кадастровый номер: 78:06:0002100:1533		Номер этажа (этажей): подвал	



Масштаб 1

полное наименование должности		ДОКУМЕНТ ПОДПИСАН ЭЛЕКТРОННОЙ ПОДПИСЬЮ	инициалы, фамилия
	Сертификат: 83997148184797998005552191040001978443 Владелец: ПУБЛИЧНО-ПРАВОВАЯ КОМПАНИЯ РОСКАДАСТР Действителен: с 24.12.2025 по 19.03.2027		

**Санкт-Петербургское государственное казенное учреждение
«Имущество Санкт-Петербурга»
Отдел проведения проверок и обследований
земельных участков и объектов нежилого фонда**

Акт обследования объекта нежилого фонда

г. Санкт-Петербург

«05» марта 2026 г.

Сотрудником СПб ГКУ «Имущество Санкт-Петербурга» Сыченко Э.А. проведено обследование объекта нежилого фонда:

1. Адрес: г. Санкт-Петербург, пр. Среднегаванский, д. 1, лит. А, пом. 2-Н.
2. Площадь: 118.7 кв. м.
3. Этаж: подвал
4. Вход: 1 отдельный со двора через приямок
5. Кадастровый номер: 78:06:0002100:1533
6. Состояние: удовлетворительное
7. Элементы благоустройства: визуально выявлены элементы электроснабжения, отопления, водоснабжения, канализации.
8. Обследование проводилось с использованием документов технического и кадастрового учета: поэтажный план из выписки ЕГРН от 25.02.2026 г.
9. В результате обследования объекта нежилого фонда установлено:
Помещение не используется свободно от имущества третьих лиц, захламлено.
В ч.п.6 демонтировано сантехническое оборудование (раковина) (фото 21).
В помещении проходят транзитные трубы.
Визуально выявлены перепланировки:
оконные проемы в ч.п.2 заложены (фото 10).
оконный проем в ч.п.3 зашит/заложен (фото 14).
перегородка с дверью между ч.п.3 и ч.п.4 демонтирована (фото 15,17).
оконные проемы в ч.п.5 зашиты/заложены (фото 19).
оконный проем в ч.п.7 зашит (фото 23).

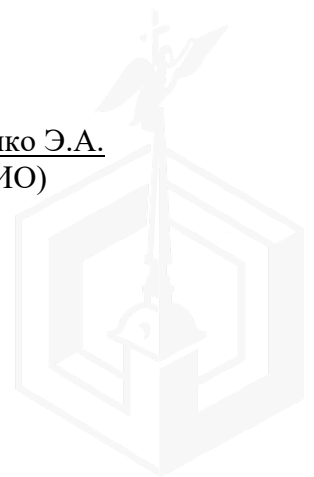
Фотофиксация произведена на фотоаппарат Nikon COOLPIX AW130 № 42030056

Лицо, ответственное за обеспечение доступа:

Приложение: материалы фотофиксации на 4л.

Инспектор по обследованию ОНФ
отдела проведения проверок и обследований
земельных участков и объектов нежилого фонда
СПб ГКУ «Имущество Санкт-Петербурга»

Сыченко Э.А.
(ФИО)



**Санкт-Петербургское государственное казенное учреждение
«Имущество Санкт-Петербурга»
Отдел проведения проверок и обследований
земельных участков и объектов нежилого фонда**

Акт осмотра объекта нежилого фонда от 05.03.2026г., расположенного по адресу:
Санкт-Петербург, пр. Среднегаванский, д. 1, лит. А, пом. 2-Н.

Фото №1



Фото №2



Фото №3 (вход в помещение)




Фото №4 (ч.п.1)



Фото №5 (ч.п.1)



Фото №6 (ч.п.2)



**Санкт-Петербургское государственное казенное учреждение
«Имущество Санкт-Петербурга»
Отдел проведения проверок и обследований
земельных участков и объектов нежилого фонда**

Акт осмотра объекта нежилого фонда от 05.03.2026г., расположенного по адресу:
Санкт-Петербург, пр. Среднегаванский, д. 1, лит. А, пом. 2-Н.

Фото №7 (ч.п.2)



Фото №8 (ч.п.2)



Фото №9 (ч.п.2)



Фото №10(ч.п.2)



Фото №11 (ч.п.2)



Фото №12 (ч.п.2)



**Санкт-Петербургское государственное казенное учреждение
«Имущество Санкт-Петербурга»
Отдел проведения проверок и обследований
земельных участков и объектов нежилого фонда**

Акт осмотра объекта нежилого фонда от 05.03.2026г., расположенного по адресу:
Санкт-Петербург, пр. Среднегаванский, д. 1, лит. А, пом. 2-Н.

Фото №13 (ч.п.2)



Фото №14 (ч.п.3)



Фото №15 (ч.п.3,4)




Фото №16 (ч.п.3)



Фото №17 (ч.п.3,4)



Фото №18 (ч.п.5)



**Санкт-Петербургское государственное казенное учреждение
«Имущество Санкт-Петербурга»
Отдел проведения проверок и обследований
земельных участков и объектов нежилого фонда**

Акт осмотра объекта нежилого фонда от 05.03.2026г., расположенного по адресу:
Санкт-Петербург, пр. Среднегаванский, д. 1, лит. А, пом. 2-Н.

Фото №19 (ч.п.5)



Фото №20 (ч.п.5)



Фото №21 (ч.п.6)



Фото №22 (ч.п.7)



Фото №23 (ч.п.7)





ПРАВИТЕЛЬСТВО САНКТ-ПЕТЕРБУРГА
КОМИТЕТ ПО ГОСУДАРСТВЕННОМУ
КОНТРОЛЮ, ИСПОЛЬЗОВАНИЮ
И ОХРАНЕ ПАМЯТНИКОВ ИСТОРИИ
И КУЛЬТУРЫ

САНКТ-ПЕТЕРБУРГСКОЕ
ГОСУДАРСТВЕННОЕ КАЗЕННОЕ
УЧРЕЖДЕНИЕ
"ЦЕНТР ИНФОРМАЦИОННОГО
ОБЕСПЕЧЕНИЯ ОХРАНЫ ОБЪЕКТОВ
КУЛЬТУРНОГО НАСЛЕДИЯ"
(СПБ ГКУ ЦИОООКН)

ул. Зодчего Росси, д. 1-3, литера А, помещ. 23-Н,
Санкт-Петербург, 191023
тел. (812) 417-22-30
<http://cioookn.kgiop.gov.spb.ru>

Email: cioookn@kgiop.gov.spb.ru
ОКПО 13826090 ОГРН 1129847027530
ИНН/КПП 7840482916/784001001

Заместителю директора СПБ ГКУ
«Имущество Санкт-Петербурга»

Очкивской О.С.

№01-57-4771/26-0-1 от 26.02.2026

№ 01-57-4771/26-0-0 от 26.02.2026


На № 04-07-4183/26-0-0 от 26.02.2026

На Ваше обращение сообщаем, что объект по адресу: **г. Санкт-Петербург, Среднегаванский проспект, дом 1, литера А** не относится к числу объектов (выявленных объектов) культурного наследия. Согласно Закону Санкт-Петербурга от 19.01.2009 N 820-7 (в редакции, вступившей в силу 26.02.2025) «О границах объединенных зон охраны объектов культурного наследия, расположенных на территории Санкт-Петербурга, режимах использования земель и требованиях к градостроительным регламентам в границах указанных зон» (далее – Закон) относится к числу объектов охраняемой среды – является ценным рядовым объектом.

Объект расположен в границах зон охраны объектов культурного наследия на территории Санкт-Петербурга: единой зоне регулирования застройки и хозяйственной деятельности 2 (участок ОЗРЗ-2(06)01).

Требования по сохранению объектов охраняемой среды и режим использования земель в границах зон охраны объектов культурного наследия на территории Санкт-Петербурга установлены вышеуказанным Законом.

Начальник отдела информации об
объектах культурного наследия и
режимах зон охраны



Е.В. Коробкова

Долгушина М.И.
(812) 417-43-46



20.03.2026



МЧС РОССИИ

**ГЛАВНОЕ УПРАВЛЕНИЕ
МИНИСТЕРСТВА РОССИЙСКОЙ ФЕДЕРАЦИИ
ПО ДЕЛАМ ГРАЖДАНСКОЙ ОБОРОНЫ,
ЧРЕЗВЫЧАЙНЫМ СИТУАЦИЯМ И ЛИКВИДАЦИИ
ПОСЛЕДСТВИЙ СТИХИЙНЫХ БЕДСТВИЙ
ПО Г. САНКТ-ПЕТЕРБУРГУ
(Главное управление МЧС России
по г. Санкт-Петербургу)**

ул. Большая Морская, д. 40, лит. А
г. Санкт-Петербург, 190031
тел. (812) 718-25-05, факс (812) 571-53-34

11.03.2026 № ИВ-130-2846

На № 04-21-4181/26-0-0 от 26.02.2026

Заместителю директора
СПб ГКУ «Имущество
Санкт-Петербурга»

Очкивской О.С.

ул. Новгородская, д. 20, лит. А,
Санкт-Петербург, 191124

О предоставлении учетных данных

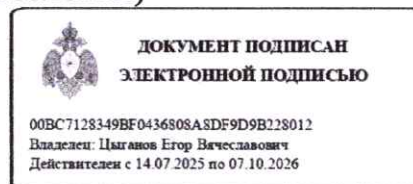
Уважаемая Ольга Сергеевна!

Главное управление МЧС России по г. Санкт-Петербургу на Ваш запрос сообщает, что по итогам инвентаризации защитных сооружений гражданской обороны 2024 года, проведенной в соответствии с Постановлением Правительства Санкт-Петербурга от 28.10.2024 №926, объект недвижимости, расположенный по адресу: Санкт-Петербург, Среднегаванский пр., д. 1, лит. А, пом. 2-Н, не является защитным сооружением гражданской обороны.

Дополнительно сообщаем, что по адресу: Санкт-Петербург, Среднегаванский пр., д. 1, лит. А, пом. 4-Н, числится защитное сооружение гражданской обороны.

Заместитель начальника
Главного управления
(по гражданской обороне и защите населения)

Е.В. Цыганов



Сенюк Александр Александрович
8(812) 247-09-36

СПб ГКУ «Имущество СПб»
№ 04-21-12945/26-0-0
от 23.03.2026



АКЦИОНЕРНОЕ ОБЩЕСТВО
«ТЕПЛОСЕТЬ САНКТ-ПЕТЕРБУРГА»
(АО «ТЕПЛОСЕТЬ САНКТ-ПЕТЕРБУРГА»)

юр. адрес: ул. Бассейная, д. 73, корп. 2, Лит. А, Санкт-Петербург, 196211
факт. адрес: ул. Чернышевского, д. 36, Санкт-Петербург, 191119
тел.: (812) 531-91-91
e-mail: teploset@teplosetspb.ru
ИНН 7810577007, КПП 781001001, р/с 407028104090000000235
в АО « АБ «РОССИЯ», г. Санкт-Петербург
к/с 30101810800000000861, БИК 044030861
ОКПО 64261198, ОГРН 1107847010941, ОКТМО 40374000

«12» марта 2026 № Исх-53/2412

на _____ от _____
на № 04-25-4180/26-0-0 от «26» февраля 2026

Заместителю директора
СПб ГКУ «Имущество Санкт-
Петербурга»

Очкивской О.С.

Уважаемая Ольга Сергеевна!

В ответ на Ваш запрос сообщаю, что в нежилом помещении по адресу: **Санкт-Петербург, Среднегаванский пр., д. 1, лит. А, пом. 2-Н, кадастровый номер: 78:06:0002100:1533**, тепловые сети, находящиеся во владении на вещном или ином законном праве у АО «Теплосеть Санкт-Петербурга» (далее – Общество), отсутствуют.

Необходимо отметить, что в указанном помещении могут находиться иные инженерные коммуникации, в т. ч. и тепловые сети третьих лиц/вторичные тепловые сети, в связи с чем информацию об установлении обременений при приватизации/ продаже/ аренде объектов недвижимости необходимо уточнять в других теплоснабжающих организациях и организациях, обслуживающих указанное здание.

Дополнительно сообщаю, что сопредельное помещение является помещением теплового центра д.1, лит. А по Среднегаванскому пр., находящегося на балансе ООО «ЖКС №1 Василеостровского района» с расположенным в нем участком теплового ввода от ТК-8 лево распределительной тепловой сети Казарова, 2Ду80,100мм, 1987, 2014 годов постройки, находящимся на балансе Общества.

В результате технологического повреждения трубопроводов тепловой сети в подвале здания велика вероятность подтопления сопредельного помещения и нанесения материального и физического ущерба третьим лицам.

Приложение: схема расположения тепловой сети, файл .png, 705 Кб

Главный инженер

А.Н. Сухарев

Рустамова А. С.
Тел. +7 (812) 5319311

Проект № 3505/53

ДОКУМЕНТ ПОДПИСАН
ЭЛЕКТРОННОЙ ПОДПИСЬЮ
Сертификат: C06234F4F30AE5E79A8FB91EC4F11F33455EF299
Владелец: Сухарев Андрей Николаевич
Действителен с 11.08.2025 по 11.08.2026