ПРАВИТЕЛЬСТВО САНКТ-ПЕТЕРБУРГА

КОМИТЕТ ИМУЩЕСТВЕННЫХ ОТНОШЕНИЙ САНКТ-ПЕТЕРБУРГА

Р А С П О Р Я Ж Е Н И Е

о проведении аукциона на право заключения договора аренды земельного участка, расположенного по адресу: Санкт-Петербург, муниципальный округ Финляндский округ внутригородское муниципальное образование города федерального значения, улица Минеральная, земельный участок 19, кадастровый номер 78:10:0005131:2845

14. 10. 2025 № 379-РЗУ

В соответствии с требованиями статьи 39.11 Земельного кодекса Российской Федерации (далее - ЗК РФ):

1. Провести открытый аукцион на право заключения договора аренды земельного участка площадью 100 кв.м, расположенного по адресу: Санкт-Петербург, муниципальный округ Финляндский округ внутригородское муниципальное образование города федерального значения, улица Минеральная, земельный участок 19, кадастровый номер 78:10:0005131:2845 (далее - Участок), находящегося в государственной собственности, с видом разрешенного использования «улично-дорожная сеть», относящегося к категории земель населенных пунктов, для размещения парковки с ограниченным доступом сроком на 5 лет.

2. Обременения /ограничения прав на Участок:

- охранная зона подземных кабельных линий электропередачи площадью 2 кв.м.

3. Организатор проведения аукциона - Санкт-Петербургское государственное казенное учреждение «Имущество Санкт-Петербурга» (далее - Учреждение).

4. Установить, что:

4.1. Начальная цена аукциона на право заключения договора аренды Участка устанавливается в размере ежегодной арендной платы, определенной по результатам рыночной оценки в соответствии с Федеральным законом от 29.07.1998 № 135-ФЗ «Об оценочной деятельности в Российской Федерации».

Выполнение комплекса работ по определению цены, указанной в абзаце первом настоящего пункта, обеспечивается Комитетом имущественных отношений Санкт-Петербурга (далее - Комитет).

4.2. Шаг аукциона составляет 3% от начальной цены предмета аукциона, определенной в соответствии с пунктом 4.1 настоящего распоряжения.

4.3. На основании сведений, предоставленных исполнительными органами государственной власти Санкт-Петербурга, в договор аренды Участка включаются следующие особые условия и обязательства арендатора:

4.3.1. соблюдать установленные нормативными правовыми актами ограничения и запреты, связанных с наличием сетей инженерно-технического обеспечения, а также исключить размещение объектов в охранной зоне электросетевых объектов;

4.3.2. обеспечивать беспрепятственный допуск персонала для проведения аварийно-восстановительных и иных работ на объектах (сети инженерно-технического обеспечения, объекты электросетевого хозяйства, головные источники инженерного обеспечения), в отношении которых установлены ограничения;

4.3.3. согласовать планировочные решения по размещению объектов на земельных участках, расположенных (частично или полностью) в границах охранных зон (зон с особыми условиями использования территории), в местах устройства централизованных систем водоснабженияи (или) водоотведения, с соответствующими ресурсоснабжающими организациями, при необходимости обеспечить вынос сетей инженерно-технического обеспечения в установленном порядке;

4.3.4. возмещать вред, нанесенный третьим лицам, электросетевым объектам, сетям инженерно-технического обеспечения при размещении объектов с нарушением установленных законодательством ограничений, в том числе при возникновении аварийных ситуаций;

4.3.5. при размещении каких-либо объектов в охранных зонах (зонах с особыми условиями использования территории), в местах устройства централизованных систем водоснабжения и водоотведения осуществить демонтаж таких объектов в сроки, установленные в требовании (уведомлении) организации, осуществляющей эксплуатацию объекта, в отношении которого установлены соответствующие ограничения;

4.3.6. соблюдать требования, определенные Правилами установления охранных зон объектов электросетевого хозяйства и особых условий использования земельных участков, расположенных в границах таких зон, утвержденными постановлением Правительства Российской Федерации от 24.02.2009 № 160;

4.3.7. освободить Участок при получении уведомления о начале проектно-изыскательских или строительно-монтажных работ в районе Участка.

4.4. Доступ на земельный участок свободен. Осмотр Участка может осуществляться в любое время, присутствие представителя организатора аукциона не требуется.

5. Определить срок проведения аукциона на право заключения договора аренды Участка: IV квартал 2025 года - II квартал 2026 года.

6. Комитет в течение 10 рабочих дней после получения отчета об оценке рыночной стоимости ежегодной арендной платы за Участок, подготовленного в соответствии с пунктом 4.1 настоящего распоряжения, передает в Учреждение

комплект документов, необходимых для проведения аукциона на право заключения договора аренды Участка.

7. Учреждению после поступления документов в соответствии с пунктом 6 настоящего распоряжения обеспечить:

7.1. подготовку и проведение аукциона на право заключения договора аренды Участка в порядке, предусмотренном статьями 39.11 и 39.12 ЗК РФ, с учетом особенностей, установленных статьей 39.13 ЗК РФ;

7.2. заключение договора аренды Участка с победителем аукциона.

8. Считать настоящее распоряжение решением о проведении аукциона на право заключения договора аренды Участка.

9. Управлению информатизации и автоматизации Комитета в течение 10 дней обеспечить размещение настоящего распоряжения на официальном сайте Комитета по адресу: www.commim.spb.ru в информационно-телекоммуникационной сети «Интернет».

10. Контроль за выполнением настоящего распоряжения возложить на заместителя председателя Комитета, координирующего и контролирующего деятельность Управления по распоряжению земельными участками, начальника Управления информатизации и автоматизации, директора Учреждения по принадлежности вопросов.

Заместитель
председателя Комитета **П.С. Фролов**

ПРАВИТЕЛЬСТВО САНКТ-ПЕТЕРБУРГА

АДМИНИСТРАЦИЯ
К А Л И Н И Н С К О Г О Р А Й О Н А
САНКТ-ПЕТЕРБУРГА
Арсенальная наб., д.13/1, Санкт-Петербург, 195009
Тел. (812) 417-47-46, Факс (812) 417-47-47
E-mail: tukalin@gov.spb.ru
http://www.gov.spb.ru
ОКПО 04032698 ОКОГУ 2300001 ОГРН 1027802508271
ИНН/КПП 7804042349/780401001

№Вх-04-28-787/24-0-2 от 10.12.2024
_____№_____
На № _____от_____

Начальнику
Агентства имущественных отношений
Восточного направления
СПб ГКУ «Имущество Санкт-Петербурга»

Таран Ю.А.

Уважаемая Юлия Алексеевна!

Администрация Калининского района Санкт-Петербурга (далее – Администрация), рассмотрев Ваше обращение от 21.11.2024 № 04-26-60211/24-0-1 по вопросу проведения аукциона на право заключения договора аренды земельного участка ориентировочной площадью 100 кв.м, расположенного по адресу: Санкт-Петербург, муниципальный округ Финляндский, ул. Минеральная, участок 19 (юго-восточнее д. 13, лит. Х), для использования под размещение складских объектов, сообщает следующее.

Согласно сведениям, содержащимся в региональной информационной системе «Региональная геоинформационная система Санкт-Петербурга», испрашиваемый земельный участок расположен в охранной зоне подземных кабельных линий электропередачи.

Руководствуясь п. 8 раздела III Правил установления охранных зон объектов электросетевого хозяйства и особых условий использования земельных участков, расположенных в границах таких зон, утвержденных постановлением Правительства Российской Федерации от 24.02.2009 № 160, в охранных зонах электрических сетей запрещается размещать объекты и предметы, которые могут препятствовать доступу обслуживающего персонала и техники к объектам электроэнергетики.

Руководствуясь распоряжением Правительства Санкт-Петербурга от 04.07.2006 № 82-рп «Об обязательной публикации сведений о земельных участках, предоставляемых в аренду для целей, не связанных с возведением объектов недвижимости» в аренду предоставляются фактически свободные земельные участки, не обремененные правами третьих лиц.

В ходе осмотра данного земельного участка 05.12.2024 сотрудниками Администрации выявлен факт ограничения доступа на территорию путем установки металлического и бетонного ограждения, а также размещения строения неустановленного назначения. Сведения об учетных данных в отношении данной постройки отсутствуют в региональной информационной системе «Геоинформационная система Санкт-Петербурга», в связи с чем Администрацией направлено обращение в Комитет по контролю за имуществом Санкт-Петербурга о проведении проверки использования данного земельного участка.

С учетом изложенного, Администрация против принятия решения СПб ГКУ «Имущество Санкт-Петербурга» о проведения аукциона на право заключения договора аренды указанного земельного участка для осуществления производственной деятельности.

Приложение: на 2 л. в 1 экз.

Заместитель главы администрации **ДОКУМЕНТ ПОДПИСАН ЭЛЕКТРОННОЙ ПОДПИСЬЮ** **В.Михальков**

Сертификат 00F3B627C27F62AF10B6833BC73984BD3A
Владелец **Михальков Владимир Петрович**
Действителен с 02.09.2024 по 26.11.2025

Балакирев А.Ф.
417 47 23

Филиал публично-правовой компании "Роскадастр" по Санкт-Петербургу
полное наименование органа регистрации прав

Выписка из Единого государственного реестра недвижимости об объекте недвижимости

Сведения о характеристиках объекта недвижимости

На основании запроса от 12.02.2026, поступившего на рассмотрение 12.02.2026, сообщаем, что согласно записям Единого государственного реестра недвижимости:

Раздел 1 Лист 1

Земельный участок
вид объекта недвижимости

Лист № 1 раздела 1	Всего листов раздела 1: 3	Всего разделов: 7	Всего листов выписки: 9

12.02.2026г. № КУВИ-001/2026-18683229	
Кадастровый номер:	78:10:0005131:2845
Номер кадастрового квартала:	78:10:0005131
Дата присвоения кадастрового номера:	19.06.2025

Ранее присвоенный государственный учетный номер:	данные отсутствуют
Местоположение:	Санкт-Петербург, муниципальный округ Финляндский округ внутригородское муниципальное образование города федерального значения, улица Минеральная, земельный участок 19
Площадь:	100 +/- 2
Кадастровая стоимость, руб.:	159900
Кадастровые номера расположенных в пределах земельного участка объектов недвижимости:	данные отсутствуют
Кадастровые номера объектов недвижимости, из которых образован объект недвижимости:	данные отсутствуют
Кадастровые номера образованных объектов недвижимости:	данные отсутствуют
Категория земель:	Земли населенных пунктов
Виды разрешенного использования:	улично-дорожная сеть
Сведения о кадастровом инженере:	Тихонова Марина Васильевна, № 7404, в Ассоциация "Саморегулируемая организация кадастровых инженеров" (А СРО "Кадастровые инженеры"), СНИЛС 11833751757, договор на выполнение кадастровых работ от 06.02.2025 № 3С-24001167/2025, дата завершения кадастровых работ: 16.06.2025
Сведения о лесах, водных объектах и об иных природных объектах, расположенных в пределах земельного участка:	данные отсутствуют
Сведения о том, что земельный участок полностью расположен в границах зоны с особыми условиями использования территории, территории объекта культурного наследия, публичного сервитута:	данные отсутствуют

ДОКУМЕНТ ПОДПИСАН
ЭЛЕКТРОННОЙ ПОДПИСЬЮ
Сертификат: 839971481847979980055521910400019784 43
Владелец: ПУБЛИЧНО-ПРАВОВАЯ КОМПАНИЯ РОСКАДАСТР
Действителен: с 24.12.2025 по 19.03.2027

полное наименование должности		инициалы, фамилия

Земельный участок
вид объекта недвижимости

Лист № 2 раздела 1	Всего листов раздела 1: 3	Всего разделов: 7	Всего листов выписки: 9

12.02.2026г. № КУВИ-001/2026-18683229	
Кадастровый номер:	78:10:0005131:2845

Сведения о том, что земельный участок расположен в границах особой экономической зоны, территории опережающего развития, зоны территориального развития в Российской Федерации, игорной зоны:	данные отсутствуют
Сведения о том, что земельный участок расположен в границах особо охраняемой природной территории, Байкальской природной территории и ее экологических зон, лесопарковом зеленом поясе, охотничьего угодья, лесничества:	данные отсутствуют
Сведения о расположении земельного участка и (или) расположенного на нем объекта недвижимости в границах территории, в отношении которой принято решение о резервировании земель для государственных или муниципальных нужд:	данные отсутствуют
Сведения о результатах проведения государственного земельного надзора:	данные отсутствуют
Сведения о расположении земельного участка в границах территории, в отношении которой утвержден проект межевания территории:	данные отсутствуют
Условный номер земельного участка:	данные отсутствуют
Сведения о принятии акта и (или) заключении договора, предусматривающих предоставление в соответствии с земельным законодательством исполнительным органом государственным органом власти или органом местного самоуправления, находящегося в государственной или муниципальной собственности земельного участка для строительства наемного дома социального использования или наемного дома коммерческого использования:	данные отсутствуют
Сведения о том, что земельный участок или земельные участки образованы на основании решения об изъятии земельного участка и (или) расположенного на нем объекта недвижимости для государственных или муниципальных нужд:	данные отсутствуют
Сведения о том, что земельный участок образован из земель или земельного участка, государственная собственность на которые не разграничена:	данные отсутствуют

ДОКУМЕНТ ПОДПИСАН
ЭЛЕКТРОННОЙ ПОДПИСЬЮ
Сертификат: 839971481847979980055521910400019784 43
Владелец: ПУБЛИЧНО-ПРАВОВАЯ КОМПАНИЯ РОСКАДАСТР
Действителен: с 24.12.2025 по 19.03.2027

полное наименование должности		инициалы, фамилия

Земельный участок
вид объекта недвижимости

Лист № 3 раздела 1	Всего листов раздела 1: 3	Всего разделов: 7	Всего листов выписки: 9

12.02.2026г. № КУВИ-001/2026-18683229	
Кадастровый номер:	78:10:0005131:2845

Сведения о наличии земельного спора о местоположении границ земельных участков:	данные отсутствуют
Статус записи об объекте недвижимости:	Сведения об объекте недвижимости имеют статус "актуальные"
Особые отметки:	Сведения об ограничениях права на объект недвижимости, обременениях данного объекта, не зарегистрированных в реестре прав, ограничений прав и обременений недвижимого имущества: вид ограничения (обременения): ограничения прав на земельный участок, предусмотренные статьей 56 Земельного кодекса Российской Федерации; срок действия не установлен. Сведения, необходимые для заполнения раздела: 2 - Сведения о зарегистрированных правах, отсутствуют.
Получатель выписки:	Лоцманкова Екатерина Алексеевна, действующий(ая) на основании документа "" САНКТ-ПЕТЕРБУРГСКОЕ ГОСУДАРСТВЕННОЕ КАЗЕННОЕ УЧРЕЖДЕНИЕ "ИМУЩЕСТВО САНКТ-ПЕТЕРБУРГА"

полное наименование должности		инициалы, фамилия

ДОКУМЕНТ ПОДПИСАН
ЭЛЕКТРОННОЙ ПОДПИСЬЮ
Сертификат: 839971481847979980055521910400019784 43
Владелец: ПУБЛИЧНО-ПРАВОВАЯ КОМПАНИЯ РОСКАДАСТР
Действителен: с 24.12.2025 по 19.03.2027

Выписка из Единого государственного реестра недвижимости об объекте недвижимости

Описание местоположения земельного участка

Земельный участок
вид объекта недвижимости

Лист № 1 раздела 3	Всего листов раздела 3: 1	Всего разделов: 7	Всего листов выписки: 9

12.02.2026г. № КУВИ-001/2026-18683229	
Кадастровый номер:	78:10:0005131:2845

План (чертеж, схема) земельного участка

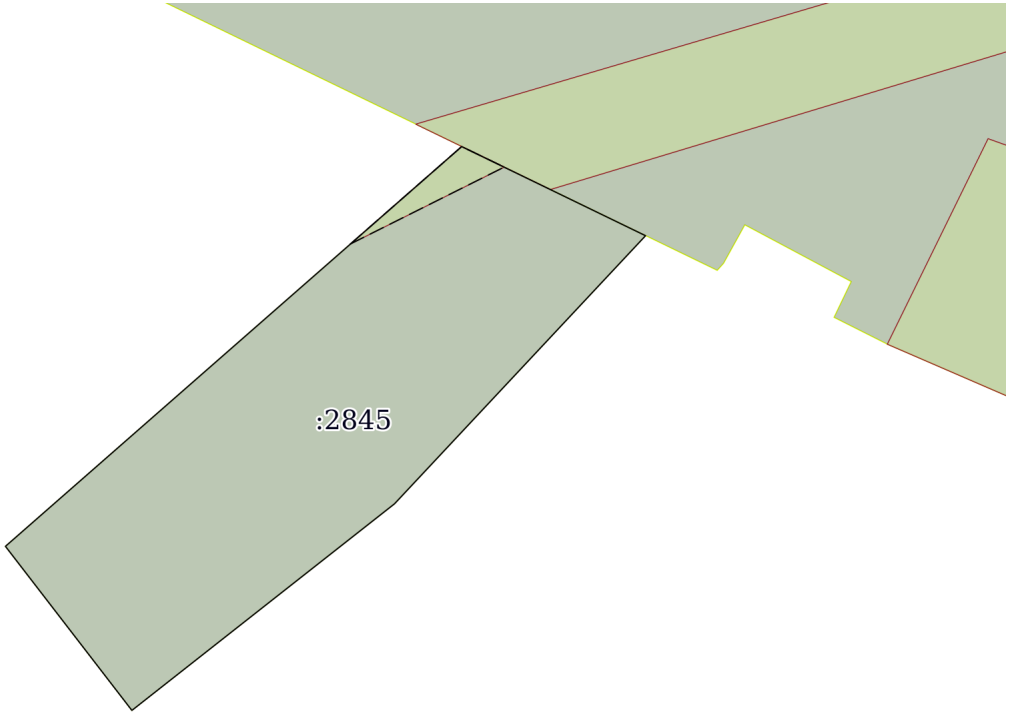

Масштаб 1:200	Условные обозначения:		

ДОКУМЕНТ ПОДПИСАН
ЭЛЕКТРОННОЙ ПОДПИСЬЮ
Сертификат: 839971481847979980055521910400019784 43
Владелец: ПУБЛИЧНО-ПРАВОВАЯ КОМПАНИЯ РОСКАДАСТР
Действителен: с 24.12.2025 по 19.03.2027

полное наименование должности		инициалы, фамилия

Выписка из Единого государственного реестра недвижимости об объекте недвижимости

Описание местоположения земельного участка

Земельный участок
вид объекта недвижимости

Лист № 1 раздела 3.1	Всего листов раздела 3.1: 1	Всего разделов: 7	Всего листов выписки: 9

12.02.2026г. № КУВИ-001/2026-18683229	
Кадастровый номер:	78:10:0005131:2845

Описание местоположения границ земельного участка

№ п/п	Номер точки		Дирекционный угол	Горизонтальное проложение, м	Описание закрепления на местности	Кадастровые номера смежных участков	Сведения об адресах правообладателей смежных земельных участков
	начальная	конечная					
1	2	3	4	5	6	7	8
1	1.1.1	1.1.2	48°45.8`	16.26	данные отсутствуют	данные отсутствуют	данные отсутствуют
2	1.1.2	1.1.3	115°51.8`	5.48	данные отсутствуют	78:10:0005131:38	адрес отсутствует
3	1.1.3	1.1.4	223°6.4`	9.85	данные отсутствуют	данные отсутствуют	данные отсутствуют
4	1.1.4	1.1.5	231°48.0`	8.96	данные отсутствуют	данные отсутствуют	данные отсутствуют
5	1.1.5	1.1.1	322°23.2`	5.55	данные отсутствуют	данные отсутствуют	данные отсутствуют

ДОКУМЕНТ ПОДПИСАН
ЭЛЕКТРОННОЙ ПОДПИСЬЮ
Сертификат: 839971481847979980055521910400019784 43
Владелец: ПУБЛИЧНО-ПРАВОВАЯ КОМПАНИЯ РОСКАДАСТР
Действителен: с 24.12.2025 по 19.03.2027

полное наименование должности		инициалы, фамилия

Выписка из Единого государственного реестра недвижимости об объекте недвижимости

Описание местоположения земельного участка

Земельный участок			
вид объекта недвижимости			
Лист № 1 раздела 3.2	Всего листов раздела 3.2: 1	Всего разделов: 7	Всего листов выписки: 9

12.02.2026г. № КУВИ-001/2026-18683229	
Кадастровый номер:	78:10:0005131:2845

Сведения о характерных точках границы земельного участка				
Система координат МСК-1964				
Номер точки	Координаты, м		Описание закрепления на местности	Средняя квадратичная погрешность определения координат характерных точек границ земельного участка, м
	X	Y		
1	2	3	4	5
1	97774.84	116860.88	-	0.1
2	97785.56	116873.11	-	0.1
3	97783.17	116878.04	-	0.1
4	97775.98	116871.31	-	0.1
5	97770.44	116864.27	-	0.1
1	97774.84	116860.88	-	0.1

полное наименование должности		инициалы, фамилия

ДОКУМЕНТ ПОДПИСАН
ЭЛЕКТРОННОЙ ПОДПИСЬЮ
Сертификат: 839971481847979980055521910400019784 43
Владелец: ПУБЛИЧНО-ПРАВОВАЯ КОМПАНИЯ РОСКАДАСТР
Действителен: с 24.12.2025 по 19.03.2027

Выписка из Единого государственного реестра недвижимости об объекте недвижимости

Сведения о частях земельного участка

Земельный участок
вид объекта недвижимости

Лист № 1 раздела 4	Всего листов раздела 4: 1	Всего разделов: 7	Всего листов выписки: 9

12.02.2026г. № КУВИ-001/2026-18683229	
Кадастровый номер:	78:10:0005131:2845

План (чертеж, схема) части земельного участка	Учетный номер части: 78:10:0005131:2845/1

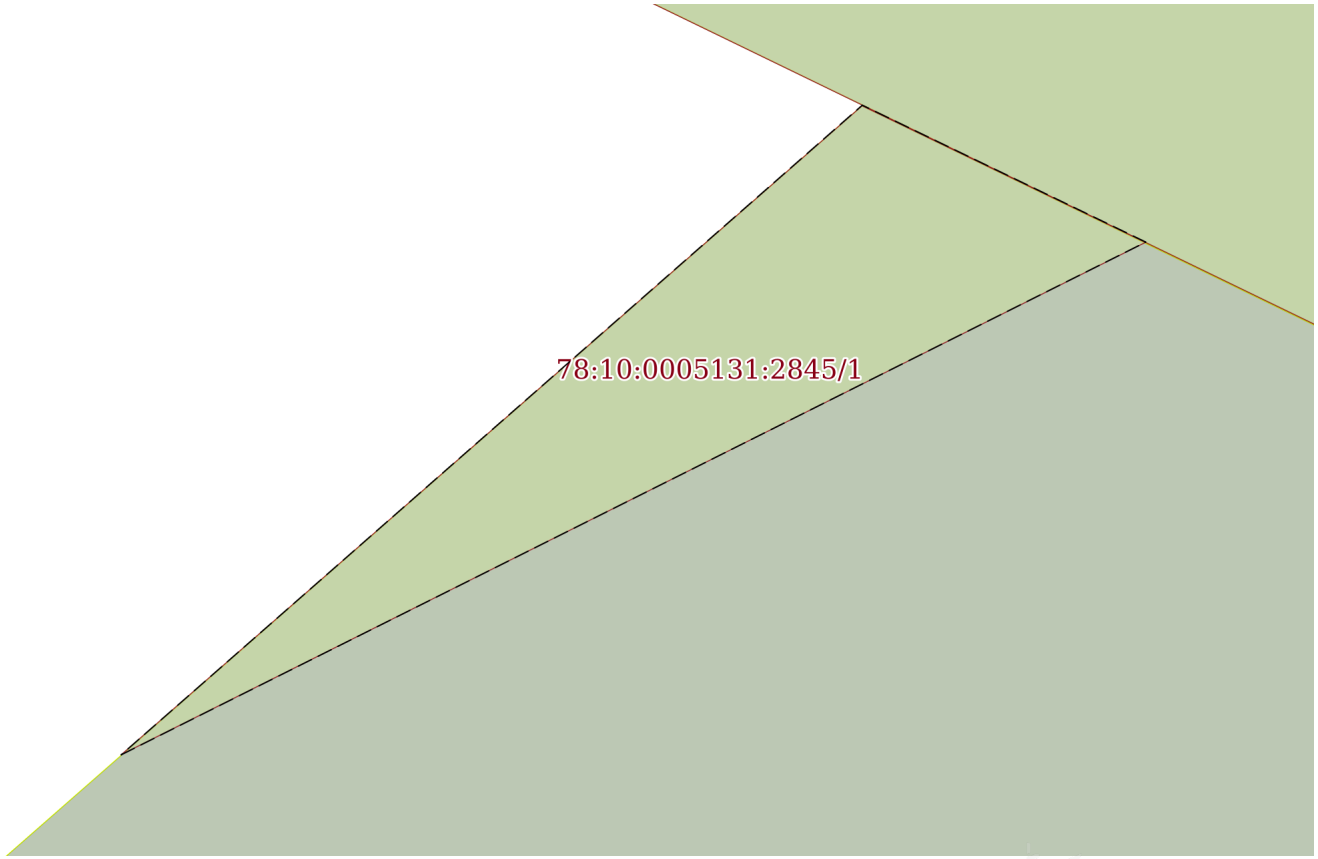

Масштаб 1:30	Условные обозначения:		

ДОКУМЕНТ ПОДПИСАН
ЭЛЕКТРОННОЙ ПОДПИСЬЮ
Сертификат: 839971481847979980055521910400019784 43
Владелец: ПУБЛИЧНО-ПРАВОВАЯ КОМПАНИЯ РОСКАДАСТР
Действителен: с 24.12.2025 по 19.03.2027

полное наименование должности		инициалы, фамилия

Выписка из Единого государственного реестра недвижимости об объекте недвижимости

Сведения о частях земельного участка

Земельный участок
вид объекта недвижимости

Лист № 1 раздела 4.1	Всего листов раздела 4.1: 1	Всего разделов: 7	Всего листов выписки: 9

12.02.2026г. № КУВИ-001/2026-18683229	
Кадастровый номер:	78:10:0005131:2845

Учетный номер части	Площадь, м2	Содержание ограничения в использовании или ограничения права на объект недвижимости или обременения объекта недвижимости
1	2	3
78:10:0005131:2845/1	2	вид ограничения (обременения): ограничения прав на земельный участок, предусмотренные статьей 56 Земельного кодекса Российской Федерации; Срок действия: не установлен; Содержание ограничения (обременения): Охранная зона подземных кабельных линий электропередачи

полное наименование должности		инициалы, фамилия

ДОКУМЕНТ ПОДПИСАН
ЭЛЕКТРОННОЙ ПОДПИСЬЮ
Сертификат: 839971481847979980055521910400019784 43
Владелец: ПУБЛИЧНО-ПРАВОВАЯ КОМПАНИЯ РОСКАДАСТР
Действителен: с 24.12.2025 по 19.03.2027

Выписка из Единого государственного реестра недвижимости об объекте недвижимости

Сведения о частях земельного участка

Земельный участок
вид объекта недвижимости

Лист № 1 раздела 4.2	Всего листов раздела 4.2: 1	Всего разделов: 7	Всего листов выписки: 9

12.02.2026г. № КУВИ-001/2026-18683229	
Кадастровый номер:	78:10:0005131:2845

Сведения о характерных точках границы части (частей) земельного участка				
Учетный номер части: 78:10:0005131:2845/1				
Система координат МСК-1964				
Номер точки	Координаты, м		Описание закрепления на местности	Средняя квадратичная погрешность определения координат характерных точек границ земельного участка, м
	X	Y		
1	2	3	4	5
1	97782.95	116870.13	-	0.1
2	97785.56	116873.11	-	0.1
3	97785.01	116874.25	-	0.1
1	97782.95	116870.13	-	0.1

полное наименование должности		инициалы, фамилия

ДОКУМЕНТ ПОДПИСАН
ЭЛЕКТРОННОЙ ПОДПИСЬЮ
Сертификат: 839971481847979980055521910400019784 43
Владелец: ПУБЛИЧНО-ПРАВОВАЯ КОМПАНИЯ РОСКАДАСТР
Действителен: с 24.12.2025 по 19.03.2027

ПРАВИТЕЛЬСТВО САНКТ-ПЕТЕРБУРГА

КОМИТЕТ ПО ГРАДОСТРОИТЕЛЬСТВУ И АРХИТЕКТУРЕ

УПРАВЛЕНИЕ ЗАСТРОЙКИ ГОРОДА

пл. Ломоносова, д.2, Санкт-Петербург, 191023
Тел.: (812) 576-16-00 Факс: (812) 710-48-03
E-mail: kga@kga.gov.spb.ruСайт: http://www.kgainfo.spb.ru

_____№ _____

На № _04-26-60211/24-0-2_____ от _21.11.2024_____

Санкт-Петербургское государственное казённое учреждение «Имущество Санкт-Петербурга»
Агентство имущественных отношений восточного направления
Комитета имущественных отношений Санкт-Петербурга

Администрация Калининского района Санкт-Петербурга

№01-47-5-42404/24 от 28.11.2024

Сведения для принятия решения о предоставлении земельного участка в аренду для целей, не связанных со строительством, в соответствии с постановлением Правительства СПб от 16.09.2015 №800

1. Содержание запроса:
   Сведения для принятия решения о предоставлении земельного участка площадью 100 кв.м в аренду для целей, не связанных со строительством.

2. Адрес(а) объекта(ов) по запросу:
   Санкт-Петербург, муниципальный округ Финляндский, Минеральная улица, участок 19 (юго-восточнее дома 13, литера Х).

3. Функциональное назначение:
   Для размещения закрытой автостоянки без взимания оплаты.

4. Функциональная(ые) зона(ы) в соответствии с Законом СПб от 22.12.2005 № 728-99 "О Генеральном плане Санкт-Петербурга" (в редакции Закона СПб от 21.12.2023 № 785-169):
   П - производственная зона.

5. Градостроительная документация по планировке территории - проект планировки и проект межевания (далее ППТ и ПМ):
   Распоряжение на разработку ППТ и ПМ отсутствует.

6. Объединенные зоны охраны объектов культурного наследия, объекты культурного наследия в соответствии с Законом СПб от 24.12.2008 № 820-7:
   Вне границ объединенных зон охраны объектов культурного наследия. Объекты культурного наследия отсутствуют.

7. Закон СПб от 08.10.2007 № 430-85 «О зеленых насаждениях общего пользования»:
   Участок отсутствует в Перечне зеленых насаждений общего пользования городского значения, в Перечне зеленых насаждений общего пользования местного значения и в

ДОКУМЕНТ ПОДПИСАН
ЭЛЕКТРОННОЙ ПОДПИСЬЮ

Сертификат 00D204D7CD72D37E5BD2324016DCDB6C77
Владелец **Марковская Лидия Васильевна**
Действителен с 12.12.2023 по 06.03.2025

Перечне территорий зеленых насаждений общего пользования резерва озеленения, указанных в приложениях 1, 4 и 7 к Закону Санкт-Петербурга от 08.10.2007 № 430-85 «О зеленых насаждениях общего пользования».

8. Предназначенные к размещению на земельном участке объекты федерального значения, регионального значения или объекты местного значения в соответствии с утвержденными документами территориального планирования и (или) документацией по планировке территории:

   Отсутствуют.

9. Предназначенные к размещению на земельном участке здания или сооружения в соответствии с государственной программой Российской Федерации, государственной программой Санкт-Петербурга или адресной инвестиционной программой:

   Отсутствуют.

10. Сведения об объектах инженерно-технического обеспечения, в том числе о расположенных в границах земельного участка охранных зонах электрических сетей и сетей инженерно-технического обеспечения:

    Земельный участок частично расположен в охранной зоне подземных кабельных линий электропередачи.

11. Иные градостроительные ограничения:

    Отсутствуют.

12. Дополнительная информация:

    По сведениям государственной информационной системы Санкт-Петербурга «Автоматизированная информационная система управления градостроительной деятельностью» в границах рассматриваемого земельного участка расположено сооружение, сведения о котором в Комитете по градостроительству и архитектуре отсутствуют.

    В соответствии с пунктом 1.1 Приложения № 4 к Правилам благоустройства территории Санкт-Петербурга, утвержденным постановлением Правительства Санкт-Петербурга от 09.11.2016 № 961 (далее – Правила благоустройства), размещение элементов благоустройства осуществляется на основании разработанного и согласованного проекта благоустройства, если иное не установлено законодательством Санкт-Петербурга и Российской Федерации.

    В соответствии с пунктами 3.39-8 и 3.13-2 Положения о Комитете по градостроительству и архитектуре, утвержденного постановлением Правительства Санкт-Петербурга от 19.10.2004 № 1679, выдача заданий на разработку проектов благоустройства и согласование проектов благоустройства относится к полномочиям Комитета.

    При этом необходимо уточнить элементы благоустройства в соответствии с Правилами благоустройства.

Заместитель начальника Управления
застройки города **Л.В. Марковская**

Геник Надежда Николаевна
т.242-33-43

ПРАВИТЕЛЬСТВО САНКТ-ПЕТЕРБУРГА

**КОМИТЕТ ПО ЭНЕРГЕТИКЕ
И ИНЖЕНЕРНОМУ ОБЕСПЕЧЕНИЮ**

Новгородская ул., д. 20, литера А, Санкт-Петербург, 191144
Тел. (812) 576-58-01
E-mail: kenerg@keio.gov.spb.ru
http://www.gov.spb.ru

№01-20-24318/24-0-1 от 25.11.2024

На № _____от _____

**СПб ГКУ
«Имущество Санкт-Петербурга»**

Комитет по энергетике и инженерному обеспечению (далее - КЭиИО), рассмотрев обращение СПб ГКУ «Имущество Санкт-Петербурга» от 21.10.2024 № 04-26-60211/24-0-2 (вх. от 21.10.2024 № 01-20-24318/24-0-0) по вопросу технической возможности использования (предварительное согласование предоставления в аренду) земельного участка ориентировочной площадью 100 кв.м, расположенного по адресу: Санкт-Петербург, муниципальный округ Финляндский, Минеральная улица, участок 19, (юго-восточнее дома 13, литера Х) (далее – Участок), для размещения закрытой автостоянки без взимания оплаты, сообщает следующее.

Согласно государственной информационной системе Санкт-Петербурга «Региональная геоинформационная система» (далее - РГИС) земельный участок расположен в охранных зонах (зонах с особыми условиями использования территории) объектов электросетевого хозяйства.

Особые условия использования земельных участков, расположенных в границах охранных зон объектов электросетевого хозяйства, установлены Правилами установления охранных зон объектов электросетевого хозяйства и особых условий использования земельных участков, расположенных в границах таких зон, утвержденными Постановлением Правительства Российской Федерации от 24.02.2009 (с последующими изменениями и дополнениями) №160 «О порядке установления охранных зон объектов электросетевого хозяйства и особых условий использования земельных участков, расположенных в границах таких зон» (далее – Правила №160).

В охранных зонах объектов электросетевого хозяйства запрещается осуществлять любые действия, которые могут нарушить безопасную работу объектов электросетевого хозяйства, в том числе размещать объекты и предметы, которые могут препятствовать доступу обслуживающего персонала и техники к объектам электроэнергетики, без сохранения и (или) создания, необходимых для такого доступа проходов и подъездов в целях обеспечения эксплуатации сооружений объектов электроэнергетики, проведения работ по ликвидации аварий и устранению их последствий на всем протяжении границы объекта электроэнергетики (см. пункт 8 Правил №160).

Также в охранных зонах объектов электросетевого хозяйства напряжением свыше 1 кВ запрещено размещение хранилищ горюче-смазочных материалов, детских и спортивных площадок, стадионов, рынков, торговых точек, гаражей и стоянок всех видов машин и механизмов, рекламных конструкций, проведение любых мероприятий, связанных с большим скоплением людей, не занятых выполнением разрешенных в установленном порядке работ; в охранных зонах

подводных кабельных линий электропередачи запрещено бросать якоря с судов и осуществлять их проход с отданными якорями (см. пункт 9 Правил №160).

При размещении объекта необходимо обеспечить требования пункта 10 Правил №160.

В границах земельных участков также могут находиться объекты инженерной инфраструктуры, не находящиеся в ведении организаций инженерно-энергетического комплекса, и информация о которых не содержится в РГИС, а также соответствующие зоны с особыми условиями использования территории (охранные зоны). Необходимость соблюдения ограничений может быть установлена по результатам разработки на актуальной топографической подоснове планировочного решения по размещению объекта.

Использование земельного участка в заявленных целях возможно при соблюдении установленных нормативными правовыми актами ограничений и запретов, связанных с наличием сетей инженерно-технического обеспечения, а также исключение размещения объектов в охранной зоне электросетевых объектов.

Несоблюдение указанных условий, установленных в договоре аренды в качестве обязательств арендатора, является основанием для отказа в удовлетворении требования арендатора о возмещении убытков, причиненных в результате аварии или при проведении аварийно-восстановительных работ в пределах указанных охранных зон (зон с особыми условиями использования территории), в местах устройства централизованных систем водоснабжения и (или) водоотведения.

На стадии выполнения строительно-монтажных работ обеспечить охранные зоны электрических сетей и сетей инженерно-технического обеспечения (в том числе в случае их выявления).

С целью подключения планируемого к размещению объекта к электрическим сетям и сетям инженерно-технического обеспечения (в случае наличия потребности в инженерном обеспечении) арендатору самостоятельно в установленном порядке получить технические условия подключения соответствующих предприятий энергетического комплекса Санкт-Петербурга. Срок ввода объекта увязать со сроками подключения, указанными в технических условиях.

Правообладателю земельного участка предлагаем предусмотреть следующее:

- соблюдение установленных нормативными правовыми актами ограничений и запретов, связанных с наличием сетей инженерно-технического обеспечения, а также исключение размещения объектов в охранной зоне электросетевых объектов;
- обеспечение беспрепятственного допуска персонала для проведения аварийно-восстановительных и иных работ на объектах (сети инженерно-технического обеспечения, объекты электросетевого хозяйства, головные источники инженерного обеспечения), в отношении которых установлены ограничения;
- согласование планировочного решения по размещению объектов на земельных участках, расположенных (частично или полностью) в границах охранных зон (зон с особыми условиями использования территории), в местах устройства централизованных систем водоснабжения и (или) водоотведения, с соответствующими ресурсоснабжающими организациями, при необходимости обеспечить вынос сетей инженерно-технического обеспечения в установленном порядке;
- возмещение арендатором вреда, нанесенного третьим лицам, электросетевым объектам, сетям инженерно-технического обеспечения при размещении объектов

с нарушением установленных законодательством ограничений, в том числе при возникновении аварийных ситуаций;

- при размещении каких-либо объектов в охранных зонах (зонах с особыми условиями использования территории), в местах устройства централизованных систем водоснабжения и водоотведения осуществить демонтаж таких объектов в сроки, установленные в требовании (уведомлении) организации, осуществляющей эксплуатацию объекта, в отношении которого установлены соответствующие ограничения.

Заместитель председателя Комитета **.А.Мельникова**

ДОКУМЕНТ ПОДПИСАН
ЭЛЕКТРОННОЙ ПОДПИСЬЮ

Сертификат 00C5535EB5DC1A62341E423A4DA747049B
Владелец **Мельникова Светлана Анатольевна**
Действителен с 29.08.2024 по 22.11.2025

Шемшур Д.М.
576-58-63.

АКТ
обследования земельного участка

«01» октября 2025 г.

Сотрудником СПб ГКУ «Имущество Санкт-Петербурга» Медведевым А.В.
в рамках рассмотрения заявления № от о предоставлении
государственной услуги проведено полевое обследование земельного участка:
1. Район: Калининский
2. Адрес: Санкт-Петербург, улица Минеральная, земельный участок 19
3. Площадь: 100 кв. м.
4. Кадастровый номер: 78:10:0005131:2845
В результате полевого обследования установлено:

[x] Земельный участок свободен, не используется, не огорожен, доступ не ограничен.

[ ] На земельном участке расположены:

Приложения:
1. материалы фотофиксации (2 л.)
2. схема земельного участка

Инспектор по земельным участкам
отдела проведения проверок и обследований
земельных участков и объектов нежилого фонда
СПб ГКУ «Имущество Санкт-Петербурга» _____ Медведев А.В.
(подпись) (ФИО)

Акт согласован:
Начальник отдела проведения проверок и обследований
земельных участков и объектов нежилого фонда
СПб ГКУ «Имущество Санкт-Петербурга» _____ Горбунов В.Д.
(подпись) (ФИО)

ФОТОТАБЛИЦА

Фото №1

Фото №2



Фото №3

Фото №4

Е393КА178
О58ВС178

ПЕТРОСНАБ
СИТИДРАЙВ
СИТИДРАЙВ
Н615НУ797
СИТИ

О412АХ 178
О466ЕК 198
Х138КХ 178

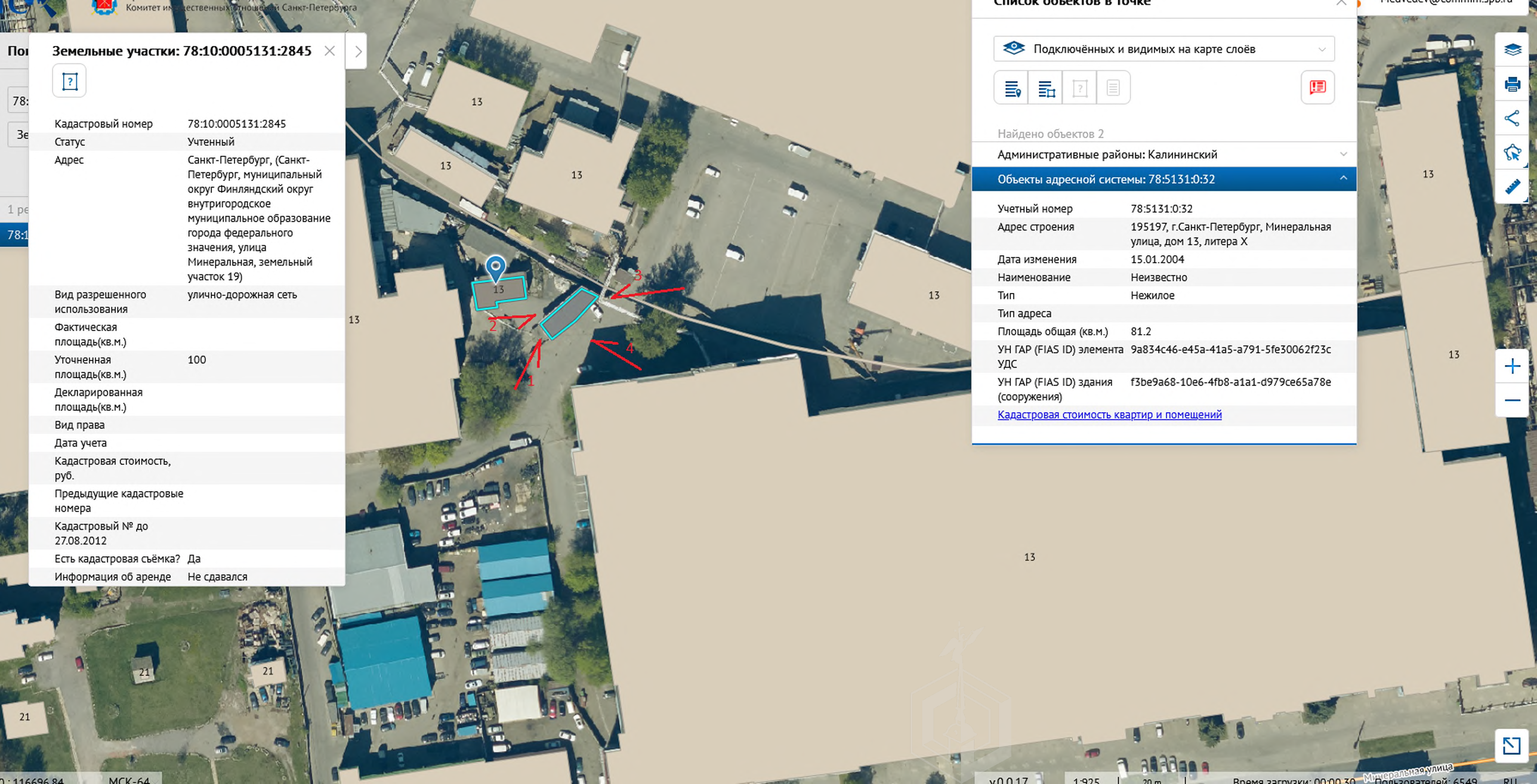
Комитет имущественных отношений Санкт-Петербурга
Земельные участки: 78:10:0005131:2845
Кадастровый номер 78:10:0005131:2845
Статус Учтенный
Адрес Санкт-Петербург, (Санкт-Петербург, муниципальный округ Финляндский округ внутригородское муниципальное образование города федерального значения, улица Минеральная, земельный участок 19)
Вид разрешенного использования улично-дорожная сеть
Фактическая площадь(кв.м.)
Уточненная площадь(кв.м.) 100
Декларированная площадь(кв.м.)
Вид права
Дата учета
Кадастровая стоимость, руб.
Предыдущие кадастровые номера
Кадастровый № до 27.08.2012
Есть кадастровая съёмка? Да
Информация об аренде Не сдавался
Список объектов в точке
Подключённых и видимых на карте слоёв
Найдено объектов 2
Административные районы: Калининский
Объекты адресной системы: 78:5131:0:32
Учетный номер 78:5131:0:32
Адрес строения 195197, г.Санкт-Петербург, Минеральная улица, дом 13, литера Х
Дата изменения 15.01.2004
Наименование Неизвестно
Тип Нежилое
Тип адреса
Площадь общая (кв.м.) 81.2
УН ГАР (FIAS ID) элемента УДС 9a834c46-e45a-41a5-a791-5fe30062f23c
УН ГАР (FIAS ID) здания (сооружения) f3be9a68-10e6-4fb8-a1a1-d979ce65a78e
Кадастровая стоимость квартир и помещений
13
21
1
2
3
4
Минеральная улица
МСК-64