

ПРАВИТЕЛЬСТВО САНКТ-ПЕТЕРБУРГА

КОМИТЕТ ИМУЩЕСТВЕННЫХ ОТНОШЕНИЙ САНКТ-ПЕТЕРБУРГА

РАСПОРЯЖЕНИЕ

о проведении аукциона на право заключения договора аренды земельного участка с местоположением: Российская Федерация, Санкт-Петербург, поселок Парголово, улица Ломоносова, участок 28, кадастровый номер 78:36:0013207:1315, для целей, не связанных со строительством

29. 04. 2026

№ 1 39-РЗУ

В соответствии с требованиями статьи 39.11 Земельного кодекса Российской Федерации (далее – ЗК РФ):

1. Провести открытый аукцион на право заключения договора аренды земельного участка площадью 870 кв.м с местоположением: Российская Федерация, Санкт-Петербург, поселок Парголово, улица Ломоносова, участок 28, кадастровый номер 78:36:0013207:1315 (далее - Участок), находящегося в государственной собственности, с видом разрешенного использования «спорт», относящегося к категории земель населенных пунктов, для размещения спортивных объектов без права возведения объектов недвижимости сроком на 5 лет.

2. Обременения /ограничения прав на Участок:

- охранный зона объектов культурного наследия площадью 870 кв.м;
- право прохода площадью 253 кв.м;
- охранные зоны объектов культурного наследия, расположенных за пределами исторически сложившихся центральных районов Санкт-Петербурга (ОЗ-2) площадью 870 кв.м.


3. Организатор проведения аукциона - Санкт-Петербургское государственное казенное учреждение «Имущество Санкт-Петербурга» (далее - Учреждение).

4. Установить, что:

4.1. Начальная цена аукциона на право заключения договора аренды Участка устанавливается в размере ежегодной арендной платы, определенной по результатам рыночной оценки в соответствии с Федеральным законом от 29.07.1998 № 135-ФЗ «Об оценочной деятельности в Российской Федерации».

Выполнение комплекса работ по определению цены, указанной в абзаце первом настоящего пункта, обеспечивается Комитетом имущественных отношений Санкт-Петербурга (далее - Комитет).

4.2. Шаг аукциона составляет 3% от начальной цены предмета аукциона, определенной в соответствии с пунктом 4.1 настоящего распоряжения.



4.3. На основании сведений, предоставленных исполнительными органами государственной власти Санкт-Петербурга, в договор аренды Участка включаются следующие особые условия и обязательства арендатора:

4.3.1 соблюдать установленные нормативными правовыми актами ограничения и запреты, связанные с наличием сетей инженерно-технического обеспечения;

4.3.2. обеспечивать беспрепятственный допуск персонала для проведения аварийно-восстановительных и иных работ на объектах (сети инженерно-технического обеспечения, объекты электросетевого хозяйства, головные источники инженерного обеспечения), в отношении которых установлены ограничения;

4.3.3. предоставить доступ и возможность проведения работ предприятиями, обеспечивающими эксплуатацию сетей инженерно-технического обеспечения, при необходимости реконструкции и/или строительства сетей инженерно-технического обеспечения до границ участка, на котором располагается подключаемый объект;

4.3.4. согласовать планировочные решения по размещению объектов на земельных участках, расположенных (частично или полностью) в границах охранных зон (зон с особыми условиями использования территории), в местах устройства централизованных систем водоснабжения и (или) водоотведения, с соответствующими ресурсоснабжающими организациями, при необходимости обеспечить вынос сетей инженерно-технического обеспечения в установленном порядке;

4.3.5. возмещать вред, нанесенный третьим лицам, электросетевым объектам, сетям инженерно-технического обеспечения при размещении объектов с нарушением установленных законодательством ограничений, в том числе при возникновении аварийных ситуаций;

4.3.6 при размещении каких-либо объектов в охранных зонах (зонах с особыми условиями использования территории), в местах устройства централизованных систем водоснабжения и водоотведения осуществить демонтаж таких объектов в сроки, установленные в требовании (уведомлении) организации, осуществляющей эксплуатацию объекта, в отношении которого установлены соответствующие ограничения.

4.4. Осмотр Участка осуществляется по предварительному согласованию с представителем Учреждения, т. 576-16-83, и в присутствии представителя Учреждения.

На Участке расположены объекты движимого имущества, принадлежащие третьим лицам, в составе согласно акту обследования от 10.04.2026, являющемуся приложением к договору аренды Участка.

5. Определить срок проведения аукциона на право заключения договора аренды Участка: II – IV квартал 2026 года.

6. Комитет в течение 10 рабочих дней после получения отчета об оценке рыночной стоимости ежегодной арендной платы за Участок, подготовленного в соответствии с пунктом 4.1 настоящего распоряжения, передает в Учреждение комплект документов, необходимых для проведения аукциона на право заключения договора аренды Участка.

7. Учреждению после поступления документов в соответствии с пунктом 6 настоящего распоряжения обеспечить:

7.1. включение в договор аренды Участка пункта следующего содержания:
«3.4.1. Размер арендной платы подлежит ежегодной индексации.

С __ __ ____ <*> Арендатор обязан самостоятельно рассчитывать сумму арендной платы, подлежащей перечислению Арендодателю, по формуле:

Атек = Апред x Ки,

где:

Атек - плата за аренду Участка в месяц в текущем году;

Апред - плата за аренду Участка в месяц в предыдущем году;

Ки – коэффициент инфляции, определяется по формуле: $K_i = \text{ИПЦ} / 100$, где: ИПЦ – значение прогнозного индекса потребительских цен за период с начала года в соответствии с одобренным на заседании Правительства Санкт-Петербурга прогнозом социально-экономического развития Санкт-Петербурга на год, на который устанавливается коэффициент инфляции (базовый вариант).

Примечание: __ __ ____ <*> - дата, исчисляемая как 1 января года, следующего за годом заключения Договора.»

7.2. подготовку и проведение аукциона на право заключения договора аренды Участка в порядке, предусмотренном статьями 39.11 и 39.12 ЗК РФ, с учетом особенностей, установленных статьей 39.13 ЗК РФ;

7.3. заключение договора аренды Участка с победителем аукциона.

8. Считать настоящее распоряжение решением о проведении аукциона на право заключения договора аренды Участка.


9. Управлению информатизации и автоматизации Комитета в течение 10 дней обеспечить размещение настоящего распоряжения на официальном сайте Комитета по адресу: www.commim.spb.ru в информационно-телекоммуникационной сети «Интернет».

10. Контроль за выполнением настоящего распоряжения возложить на заместителя председателя Комитета, координирующего и контролирующего деятельность Управления по распоряжению земельными участками, начальника Управления информатизации и автоматизации, директора Учреждения по принадлежности вопросов.

**Заместитель
председателя Комитета**




П.С. Фролов



Филиал публично-правовой компании "Роскадастр" по Санкт-Петербургу

полное наименование органа регистрации прав

Выписка из Единого государственного реестра недвижимости об объекте недвижимости

Сведения о характеристиках объекта недвижимости

На основании запроса от 16.04.2026, поступившего на рассмотрение 16.04.2026, сообщаем, что согласно записям Единого государственного реестра недвижимости:

Раздел 1 Лист 1

Земельный участок			
вид объекта недвижимости			

Лист № 1 раздела 1	Всего листов раздела 1: 3	Всего разделов: 7	Всего листов выписки: 11
--------------------	---------------------------	-------------------	--------------------------

16.04.2026г. № КУВИ-001/2026-52233732	
Кадастровый номер:	78:36:0013207:1315
Номер кадастрового квартала:	78:36:0013207
Дата присвоения кадастрового номера:	15.08.2017


Ранее присвоенный государственный учетный номер:	данные отсутствуют
Адрес:	Российская Федерация, Санкт-Петербург, поселок Парголово, улица Ломоносова, участок 28
Площадь:	870 +/- 10
Кадастровая стоимость, руб.:	4189265.06
Кадастровые номера расположенных в пределах земельного участка объектов недвижимости:	данные отсутствуют
Кадастровые номера объектов недвижимости, из которых образован объект недвижимости:	данные отсутствуют
Кадастровые номера образованных объектов недвижимости:	данные отсутствуют
Категория земель:	Земли населенных пунктов
Виды разрешенного использования:	спорт
Сведения о кадастровом инженере:	Алешина Юлия Сергеевна, дата завершения кадастровых работ: 28.07.2017
Сведения о лесах, водных объектах и об иных природных объектах, расположенных в пределах земельного участка:	данные отсутствуют

полное наименование должности	 <p align="center">ДОКУМЕНТ ПОДПИСАН ЭЛЕКТРОННОЙ ПОДПИСЬЮ</p> <p align="center"><small>Сертификат: 83997148184797998005552191040001978443</small></p> <p align="center"><small>Владелец: ПУБЛИЧНО-ПРАВОВАЯ КОМПАНИЯ РОСКАДАСТР</small></p> <p align="center"><small>Действителен: с 24.12.2025 по 19.03.2027</small></p>	инициалы, фамилия

Земельный участок			
вид объекта недвижимости			
Лист № 2 раздела 1	Всего листов раздела 1: 3	Всего разделов: 7	Всего листов выписки: 11
16.04.2026г. № КУВИ-001/2026-52233732			
Кадастровый номер:		78:36:0013207:1315	
Сведения о том, что земельный участок полностью расположен в границах зоны с особыми условиями использования территории, территории объекта культурного наследия, сельскохозяйственного угодья в составе земель сельскохозяйственного назначения, публичного сервитута	Земельный участок полностью расположен в границах зоны с реестровым номером 78:00-6.1227 от 30.01.2024, ограничение использования земельного участка в пределах зоны: РЕЖИМЫ ИСПОЛЬЗОВАНИЯ ЗЕМЕЛЬ И ТРЕБОВАНИЯ К ГРАДОСТРОИТЕЛЬНЫМ РЕГЛАМЕНТАМ В ГРАНИЦАХ ОБЪЕДИНЕННЫХ ЗОН ОХРАНЫ ОБЪЕКТОВ КУЛЬТУРНОГО НАСЛЕДИЯ, РАСПОЛОЖЕННЫХ НА ТЕРРИТОРИИ САНКТ-ПЕТЕРБУРГА установлены Законом Санкт-Петербурга от 19 января 2009 г. № 820-7., вид/наименование: Охранные зоны объектов культурного наследия, расположенных за пределами исторически сложившихся центральных районов Санкт-Петербурга (ОЗ-2), тип: Зона охраны объекта культурного наследия, дата решения: 19.01.2009, номер решения: 820-7, наименование ОГВ/ОМСУ: Комитет по государственному контролю, использованию и охране памятников истории и культуры Правительства Санкт-Петербурга		
Сведения о том, что земельный участок расположен в границах особой экономической зоны, территории опережающего развития, зоны территориального развития в Российской Федерации, игровой зоны:	данные отсутствуют		
Сведения о том, что земельный участок расположен в границах особо охраняемой природной территории, Байкальской природной территории и ее экологических зон, лесопарковом зеленом поясе, охотничьего угодья, лесничества:	данные отсутствуют		
Сведения о расположении земельного участка и (или) расположенного на нем объекта недвижимости в границах территории, в отношении которой принято решение о резервировании земель для государственных или муниципальных нужд:	данные отсутствуют		
Сведения о результатах проведения государственного земельного надзора:	данные отсутствуют		
Сведения о расположении земельного участка в границах территории, в отношении которой утвержден проект межевания территории:	данные отсутствуют		
Условный номер земельного участка:	данные отсутствуют		

полное наименование должности	 <p>ДОКУМЕНТ ПОДПИСАН ЭЛЕКТРОННОЙ ПОДПИСЬЮ</p> <p>Сертификат: 83997148184797998005552191040001978443 Владелец: ПУБЛИЧНО-ПРАВОВАЯ КОМПАНИЯ РОСКАДАСТР Действителен: с 24.12.2025 по 19.03.2027</p>	инициалы, фамилия
-------------------------------	--	-------------------

Земельный участок			
вид объекта недвижимости			
Лист № 3 раздела 1	Всего листов раздела 1: 3	Всего разделов: 7	Всего листов выписки: 11
16.04.2026г. № КУВИ-001/2026-52233732			
Кадастровый номер:		78:36:0013207:1315	
Сведения о принятии акта и (или) заключении договора, предусматривающих предоставление в соответствии с земельным законодательством исполнительным органом государственным органом власти или органом местного самоуправления, находящегося в государственной или муниципальной собственности земельного участка для строительства наемного дома социального использования или наемного дома коммерческого использования:		данные отсутствуют	
Сведения о том, что земельный участок или земельные участки образованы на основании решения об изъятии земельного участка и (или) расположенного на нем объекта недвижимости для государственных или муниципальных нужд:		данные отсутствуют	
Сведения о том, что земельный участок образован из земель или земельного участка, государственная собственность на которые не разграничена:		данные отсутствуют	
Сведения о наличии земельного спора о местоположении границ земельных участков:		данные отсутствуют	
Статус записи об объекте недвижимости:		Сведения об объекте недвижимости имеют статус "актуальные"	
Особые отметки:		Сведения об ограничениях права на объект недвижимости, обременениях данного объекта, не зарегистрированных в реестре прав, ограничений прав и обременений недвижимого имущества: вид ограничения (обременения): прочие ограничения прав и обременения объекта недвижимости; срок действия не установлен. вид ограничения (обременения): прочие ограничения прав и обременения объекта недвижимости; срок действия не установлен. вид ограничения (обременения): ограничения прав на земельный участок, предусмотренные статьей 56 Земельного кодекса Российской Федерации; срок действия: с 07.08.2024; реквизиты документа-основания: закон Санкт-Петербурга «О границах объединенных зон охраны объектов культурного наследия, расположенных на территории Санкт-Петербурга, режимах использования земель и требованиях к градостроительным регламентам в границах указанным зон. от 19.01.2009 № 820-7 выдан: Комитет по государственному контролю, использованию и охране памятников истории и культуры Правительства Санкт-Петербурга. Сведения, необходимые для заполнения раздела: 2 - Сведения о зарегистрированных правах, отсутствуют.	
Получатель выписки:		Струнова Татьяна Владимировна, действующий(ая) на основании документа "" САНКТ-ПЕТЕРБУРГСКОЕ ГОСУДАРСТВЕННОЕ КАЗЕННОЕ УЧРЕЖДЕНИЕ "ИМУЩЕСТВО САНКТ-ПЕТЕРБУРГА"	

полное наименование должности	 <p>ДОКУМЕНТ ПОДПИСАН ЭЛЕКТРОННОЙ ПОДПИСЬЮ</p> <p>Сертификат: 83997148184797998005552191040001978443 Владелец: ПУБЛИЧНО-ПРАВОВАЯ КОМПАНИЯ РОСКАДАСТР Действителен: с 24.12.2025 по 19.03.2027</p>	инициалы, фамилия
-------------------------------	--	-------------------

Выписка из Единого государственного реестра недвижимости об объекте недвижимости
Описание местоположения земельного участка


Земельный участок			
вид объекта недвижимости			
Лист № 1 раздела 3	Всего листов раздела 3: 1	Всего разделов: 7	Всего листов выписки: 11
16.04.2026г. № КУВИ-001/2026-52233732			
Кадастровый номер:		78:36:0013207:1315	

План (чертеж, схема) земельного участка



Масштаб 1:600

Условные обозначения:

полное наименование должности	 <p>ДОКУМЕНТ ПОДПИСАН ЭЛЕКТРОННОЙ ПОДПИСЬЮ</p> <p>Сертификат: 83997148184797998005552191040001978443 Владелец: ПУБЛИЧНО-ПРАВОВАЯ КОМПАНИЯ РОСКАДАСТР Действителен: с 24.12.2025 по 19.03.2027</p>	инициалы, фамилия
-------------------------------	--	-------------------

Выписка из Единого государственного реестра недвижимости об объекте недвижимости

Описание местоположения земельного участка

Земельный участок			
вид объекта недвижимости			
Лист № 1 раздела 3.1	Всего листов раздела 3.1: 1	Всего разделов: 7	Всего листов выписки: 11
16.04.2026г. № КУВИ-001/2026-52233732			
Кадастровый номер:		78:36:0013207:1315	

Описание местоположения границ земельного участка							
№ п/п	Номер точки		Дирекционный угол	Горизонтальное проложение, м	Описание закрепления на местности	Кадастровые номера смежных участков	Сведения об адресах правообладателей смежных земельных участков
	начальная	конечная					
1	2	3	4	5	6	7	8
1	1.1.1	1.1.2	137°14.2`	49.29	данные отсутствуют	78:36:0013207:1015(1)	данные отсутствуют
2	1.1.2	1.1.3	107°16.8`	6.43	данные отсутствуют	78:36:0013207:1314(1)	данные отсутствуют
3	1.1.3	1.1.4	233°41.6`	22.97	данные отсутствуют	данные отсутствуют	данные отсутствуют
4	1.1.4	1.1.5	233°36.7`	5.95	данные отсутствуют	данные отсутствуют	данные отсутствуют
5	1.1.5	1.1.6	319°33.4`	12.19	данные отсутствуют	данные отсутствуют	данные отсутствуют
6	1.1.6	1.1.7	347°5.2`	8.91	данные отсутствуют	данные отсутствуют	данные отсутствуют
7	1.1.7	1.1.8	346°37.6`	1.47	данные отсутствуют	данные отсутствуют	данные отсутствуют
8	1.1.8	1.1.9	348°0.9`	11.99	данные отсутствуют	данные отсутствуют	данные отсутствуют
9	1.1.9	1.1.10	343°36.6`	1.06	данные отсутствуют	данные отсутствуют	данные отсутствуют
10	1.1.10	1.1.11	350°50.1`	6.03	данные отсутствуют	данные отсутствуют	данные отсутствуют
11	1.1.11	1.1.1	352°17.5`	17.3	данные отсутствуют	данные отсутствуют	данные отсутствуют

полное наименование должности		ДОКУМЕНТ ПОДПИСАН ЭЛЕКТРОННОЙ ПОДПИСЬЮ	инициалы, фамилия
	Сертификат: 83997148184797998005552191040001978443 Владелец: ПУБЛИЧНО-ПРАВОВАЯ КОМПАНИЯ РОСКАДАСТР Действителен: с 24.12.2025 по 19.03.2027		

Выписка из Единого государственного реестра недвижимости об объекте недвижимости

Описание местоположения земельного участка

Земельный участок			
вид объекта недвижимости			
Лист № 1 раздела 3.2	Всего листов раздела 3.2: 1	Всего разделов: 7	Всего листов выписки: 11
16.04.2026г. № КУВИ-001/2026-52233732			
Кадастровый номер:		78:36:0013207:1315	

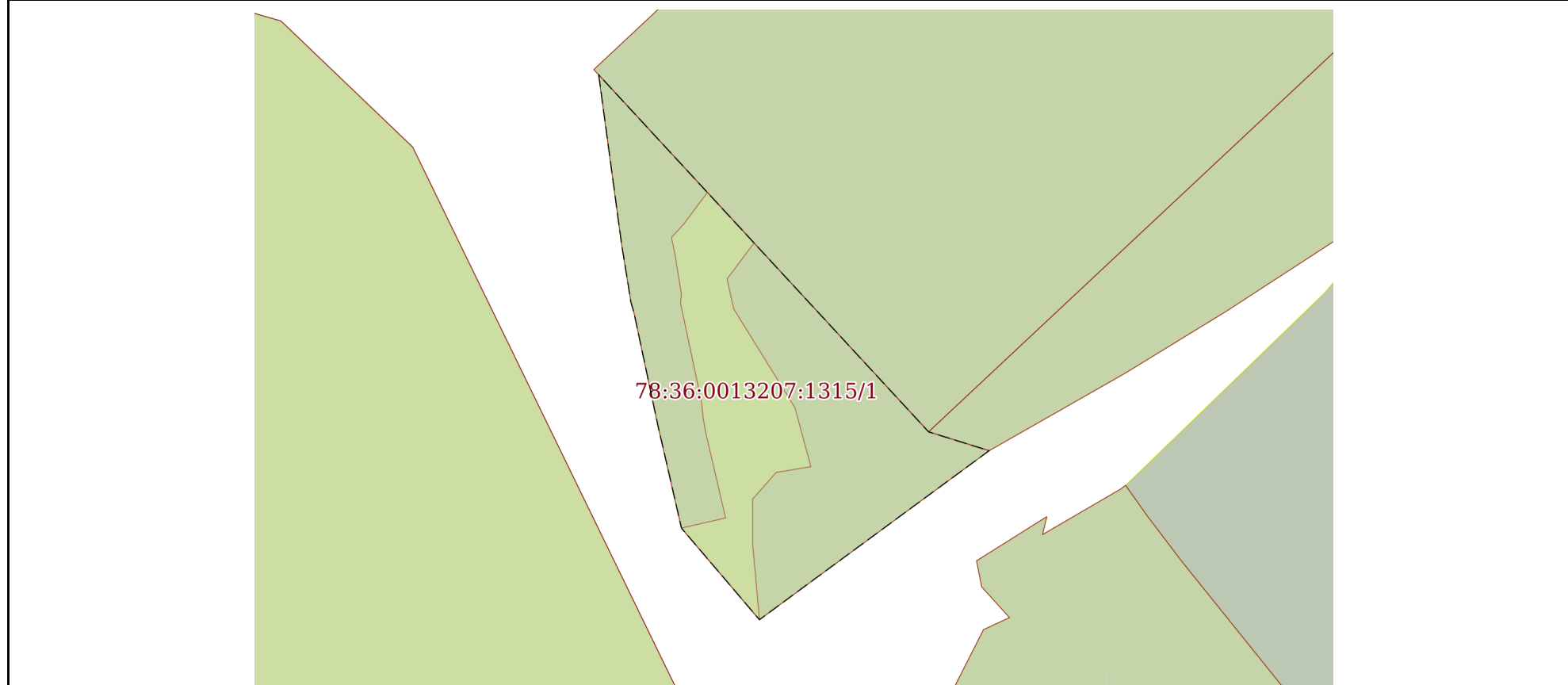
Сведения о характерных точках границы земельного участка				
Система координат СК-1964				
Номер точки	Координаты, м		Описание закрепления на местности	Средняя квадратичная погрешность определения координат характерных точек границ земельного участка, м
	X	Y		
1	2	3	4	5
1	109812.94	112260.47	-	0.1
2	109776.75	112293.94	-	0.1
3	109774.84	112300.08	-	0.1
4	109761.24	112281.57	-	0.1
5	109757.71	112276.78	-	0.1
6	109766.99	112268.87	-	0.1
7	109775.67	112266.88	-	0.1
8	109777.1	112266.54	-	0.1
9	109788.83	112264.05	-	0.1
10	109789.85	112263.75	-	0.1
11	109795.8	112262.79	-	0.1
1	109812.94	112260.47	-	0.1

полное наименование должности		ДОКУМЕНТ ПОДПИСАН ЭЛЕКТРОННОЙ ПОДПИСЬЮ	инициалы, фамилия
	Сертификат: 83997148184797998005552191040001978443 Владелец: ПУБЛИЧНО-ПРАВОВАЯ КОМПАНИЯ РОСКАДАСТР Действителен: с 24.12.2025 по 19.03.2027		

Выписка из Единого государственного реестра недвижимости об объекте недвижимости
Сведения о частях земельного участка

Земельный участок			
вид объекта недвижимости			
Лист № 1 раздела 4	Всего листов раздела 4: 2	Всего разделов: 7	Всего листов выписки: 11
16.04.2026г. № КУВИ-001/2026-52233732			
Кадастровый номер:		78:36:0013207:1315	

План (чертеж, схема) части земельного участка Учетный номер части: 78:36:0013207:1315/1



Масштаб 1:600 Условные обозначения:

полное наименование должности		ДОКУМЕНТ ПОДПИСАН ЭЛЕКТРОННОЙ ПОДПИСЬЮ	инициалы, фамилия
	Сертификат: 83997148184797998005552191040001978443 Владелец: ПУБЛИЧНО-ПРАВОВАЯ КОМПАНИЯ РОСКАДАСТР Действителен: с 24.12.2025 по 19.03.2027		

Земельный участок

вид объекта недвижимости

Лист № 2 раздела 4

Всего листов раздела 4: 2

Всего разделов: 7

Всего листов выписки: 11

16.04.2026г. № КУВИ-001/2026-52233732

Кадастровый номер:

78:36:0013207:1315

План (чертеж, схема) части земельного участка

Учетный номер части: 78:36:0013207:1315/2

78:36:0013207:1315/2

Масштаб 1:500

Условные обозначения:



ДОКУМЕНТ ПОДПИСАН
ЭЛЕКТРОННОЙ ПОДПИСЬЮ

Сертификат: 83997148184797998005552191040001978443
Владелец: ПУБЛИЧНО-ПРАВОВАЯ КОМПАНИЯ
РОСКАДАСТР
Действителен: с 24.12.2025 по 19.03.2027

полное наименование должности

инициалы, фамилия

Выписка из Единого государственного реестра недвижимости об объекте недвижимости
Сведения о частях земельного участка

Земельный участок		
вид объекта недвижимости		
Лист № 1 раздела 4.1	Всего листов раздела 4.1: 1	Всего разделов: 7
Всего листов выписки: 11		
16.04.2026г. № КУВИ-001/2026-52233732		
Кадастровый номер:		78:36:0013207:1315
Учетный номер части	Площадь, м2	Содержание ограничения в использовании или ограничения права на объект недвижимости или обременения объекта недвижимости
1	2	3
78:36:0013207:1315/1	870	вид ограничения (обременения): прочие ограничения прав и обременения объекта недвижимости; Срок действия: не установлен; Содержание ограничения (обременения): Охранная зона объектов культурного наследия
78:36:0013207:1315/2	253	вид ограничения (обременения): прочие ограничения прав и обременения объекта недвижимости; Срок действия: не установлен; Содержание ограничения (обременения): Право прохода
	Весь	вид ограничения (обременения): ограничения прав на земельный участок, предусмотренные статьей 56 Земельного кодекса Российской Федерации; Срок действия: не установлен; реквизиты документа-основания: закон Санкт-Петербурга «О границах объединенных зон охраны объектов культурного наследия, расположенных на территории Санкт-Петербурга, режимах использования земель и требованиях к градостроительным регламентам в границах указанным зон. от 19.01.2009 № 820-7 выдан: Комитет по государственному контролю, использованию и охране памятников истории и культуры Правительства Санкт-Петербурга; Содержание ограничения (обременения): РЕЖИМЫ ИСПОЛЬЗОВАНИЯ ЗЕМЕЛЬ И ТРЕБОВАНИЯ К ГРАДОСТРОИТЕЛЬНЫМ РЕГЛАМЕНТАМ В ГРАНИЦАХ ОБЪЕДИНЕННЫХ ЗОН ОХРАНЫ ОБЪЕКТОВ КУЛЬТУРНОГО НАСЛЕДИЯ, РАСПОЛОЖЕННЫХ НА ТЕРРИТОРИИ САНКТ-ПЕТЕРБУРГА установлены Законом Санкт-Петербурга от 19 января 2009 г. № 820-7.; Реестровый номер границы: 78:00-6.1227; Вид объекта реестра границ: Зона с особыми условиями использования территории; Вид зоны по документу: Охранные зоны объектов культурного наследия, расположенных за пределами исторически сложившихся центральных районов Санкт-Петербурга (ОЗ-2); Тип зоны: Зона охраны объекта культурного наследия

полное наименование должности	 <p>ДОКУМЕНТ ПОДПИСАН ЭЛЕКТРОННОЙ ПОДПИСЬЮ</p> <p>Сертификат: 83997148184797998005552191040001978443 Владелец: ПУБЛИЧНО-ПРАВОВАЯ КОМПАНИЯ РОСКАДАСТР Действителен: с 24.12.2025 по 19.03.2027</p>	инициалы, фамилия

Выписка из Единого государственного реестра недвижимости об объекте недвижимости

Сведения о частях земельного участка

Земельный участок			
вид объекта недвижимости			
Лист № 1 раздела 4.2	Всего листов раздела 4.2: 2	Всего разделов: 7	Всего листов выписки: 11
16.04.2026г. № КУВИ-001/2026-52233732			
Кадастровый номер:		78:36:0013207:1315	

Сведения о характерных точках границы части (частей) земельного участка				
Учетный номер части: 78:36:0013207:1315/1				
Система координат СК-1964				
Номер точки	Координаты, м		Описание закрепления на местности	Средняя квадратичная погрешность определения координат характерных точек границ земельного участка, м
	X	Y		
1	2	3	4	5
1	109812.94	112260.47	-	0.1
2	109776.75	112293.94	-	0.1
3	109774.84	112300.08	-	0.1
4	109761.24	112281.57	-	0.1
5	109757.71	112276.78	-	0.1
6	109766.99	112268.87	-	0.1
7	109775.67	112266.88	-	0.1
8	109777.1	112266.54	-	0.1
9	109788.83	112264.05	-	0.1
10	109789.85	112263.75	-	0.1
11	109795.8	112262.79	-	0.1
1	109812.94	112260.47	-	0.1

полное наименование должности		ДОКУМЕНТ ПОДПИСАН ЭЛЕКТРОННОЙ ПОДПИСЬЮ	инициалы, фамилия
	Сертификат: 83997148184797998005552191040001978443 Владелец: ПУБЛИЧНО-ПРАВОВАЯ КОМПАНИЯ РОСКАДАСТР Действителен: с 24.12.2025 по 19.03.2027		

Земельный участок			
вид объекта недвижимости			
Лист № 2 раздела 4.2	Всего листов раздела 4.2: 2	Всего разделов: 7	Всего листов выписки: 11

16.04.2026г. № КУВИ-001/2026-52233732

Кадастровый номер: 78:36:0013207:1315

Сведения о характерных точках границы части (частей) земельного участка			
Учетный номер части: 78:36:0013207:1315/2			
Система координат СК-1964			

Номер точки	Координаты, м		Описание закрепления на местности	Средняя квадратичная погрешность определения координат характерных точек границ земельного участка, м
	X	Y		
1	2	3	4	5
1	109766.99	112268.87	-	0.1
2	109768.02	112273.35	-	0.1
3	109775.38	112271.66	-	0.1
4	109776.74	112271.32	-	0.1
5	109778.25	112271.06	-	0.1
6	109779.72	112270.92	-	0.1
7	109789.83	112268.77	-	0.1
8	109790.68	112268.87	-	0.1
9	109794.89	112268.19	-	0.1
10	109796.46	112267.86	-	0.1
11	109797.8	112269.1	-	0.1
12	109801.02	112271.5	-	0.1
13	109795.9	112276.23	-	0.1
14	109792.25	112273.49	-	0.1
15	109789.22	112274.16	-	0.1
16	109779.21	112280.37	-	0.1
17	109773.23	112281.99	-	0.1
18	109772.64	112278.47	-	0.1
19	109769.93	112276.08	-	0.1
20	109766.3	112276.1	-	0.1
21	109765.27	112276.09	-	0.1
22	109757.71	112276.78	-	0.1
1	109766.99	112268.87	-	0.1



ДОКУМЕНТ ПОДПИСАН
ЭЛЕКТРОННОЙ ПОДПИСЬЮ

Сертификат: 83997148184797998005552191040001978443
Владелец: ПУБЛИЧНО-ПРАВОВАЯ КОМПАНИЯ
РОСКАДАСТР
Действителен: с 24.12.2025 по 19.03.2027

полное наименование должности

инициалы, фамилия

АКТ
обследования земельного участка

«10» апреля 2026 г.

Сотрудником СПб ГКУ «Имущество Санкт-Петербурга» Боровым А.Н.
в рамках рассмотрения заявления № _____ от _____ о предоставлении
государственной услуги проведено полевое обследование земельного участка:

1. Район: Выборгский
2. Адрес: Санкт-Петербург, поселок Парголово, улица Ломоносова, участок 28.
3. Площадь: 870 кв. м.
4. Кадастровый номер: 78:36:0013207:1315

В результате полевого обследования установлено:

Земельный участок свободен, не используется, не огорожен, доступ не ограничен.

На земельном участке расположены: элементы благоустройства, древесно-кустарниковая растительность. Участок расположен на огороженной территории, доступ ограничен.

Приложения:

1. материалы фотофиксации (2 л.)
2. схема земельного участка

Инспектор по земельным участкам
отдела проведения проверок и обследований
земельных участков и объектов нежилого фонда
СПб ГКУ «Имущество Санкт-Петербурга»



(подпись)

Боровой А.Н.
(ФИО)

Акт согласован:
Начальник отдела проведения проверок и обследований
земельных участков и объектов нежилого фонда
СПб ГКУ «Имущество Санкт-Петербурга»



(подпись)

Горбунов В.Д.
(ФИО)





мельные участки: 78:36:0013207:1315



дастровый номер 78:36:0013207:1315
стус Учетный
рес Санкт-Петербург, посёлок Парголово, улица Ломоносова, участок 28, (Российская Федерация, Санкт-Петербург, посёлок Парголово, улица Ломоносова, участок 28)
Д разрешенного пользования спорт

актическая площадь(кв.м.)
учетная площадь(кв.м.) 870

кларированная площадь(кв.м.)

д права
та учета 15.08.2017

дастровая стоимость, б. 4189265.06

едыдущие кадастровые мера

дастровый № до 08.2012

чь кадастровая съёмка? Да

формация об аренде В аренде

