

РФ-78-1-38-0-00-2026-2528-0

ГРАДОСТРОИТЕЛЬНЫЙ ПЛАН ЗЕМЕЛЬНОГО УЧАСТКА

**Санкт-Петербург,
внутригородское муниципальное образование Санкт-Петербурга
город Красное Село, Красногородская улица, участок 35,
(территория, ограниченная Гатчинским шоссе, Красногородской ул.,
проектируемыми улицами, в Красносельском районе; ФЗУ №35)
78:40:0906403:1317**



Санкт-Петербург

2026



ГРАДОСТРОИТЕЛЬНЫЙ ПЛАН ЗЕМЕЛЬНОГО УЧАСТКА

№ РФ-78-1-38-0-00-2026-2528-0

Градостроительный план земельного участка подготовлен на основании заявления

Комитета имущественных отношений Санкт-Петербурга (регистрационный номер 01-44-24058/26 от 25.05.2026)

(реквизиты заявления правообладателя земельного участка, иного лица в случаях, предусмотренных частями 1.1 и 1.2 статьи 57.3 Градостроительного кодекса Российской Федерации, с указанием ф.и.о. заявителя - физического лица, либо реквизиты заявления и наименование заявителя - юридического лица о выдаче градостроительного плана земельного участка)

Местонахождение земельного участка:

Санкт-Петербург,

Красносельский район, город Красное Село

Описание границ земельного участка (образуемого земельного участка):

См. Таблицу «Сведения о характерных точках границы земельного участка».

Кадастровый номер земельного участка (при наличии) или в случаях, предусмотренных частями 1.1 и 1.2 статьи 57.3 Градостроительного кодекса Российской Федерации, условный номер образуемого земельного участка на основании утвержденных проекта межевания территории и (или) схемы расположения земельного участка или земельных участков на кадастровом плане территории:

78:40:0906403:1317

Площадь земельного участка:

1200 +/- 12 кв. м

Информация о расположенных в границах земельного участка объектах капитального строительства

Объекты капитального строительства отсутствуют.

Информация о границах зоны планируемого размещения объекта капитального строительства в соответствии с утвержденным проектом планировки территории (при наличии)

Обозначение (номер) характерной точки	Перечень координат характерных точек в системе координат, используемой для ведения Единого государственного реестра недвижимости	
	X	Y
-	-	-



Реквизиты проекта планировки территории и (или) проекта межевания территории в случае, если земельный участок расположен в границах территории, в отношении которой утверждены проект планировки территории и (или) проект межевания территории

Постановление Правительства Санкт-Петербурга от 16.12.2014 №1129 "Об утверждении проекта планировки с проектом межевания территории, ограниченной Гатчинским шоссе, Красногородской ул., проектируемыми улицами, в Красносельском районе".

(указывается в случае, если земельный участок расположен в границах территории в отношении которой утверждены проект планировки территории и (или) проект межевания территории)

Информация о расположении земельного участка в границах территории, в отношении которой принято решение о комплексном развитии территории и (или) заключен договор о комплексном развитии территории

Решение о комплексном развитии территории и (или) договор о комплексном развитии территории отсутствует.


(указывается в случае, если земельный участок расположен в границах территории в отношении которой принято решение о комплексном развитии территории и (или) заключен договор о комплексном развитии территории)

Градостроительный план подготовлен

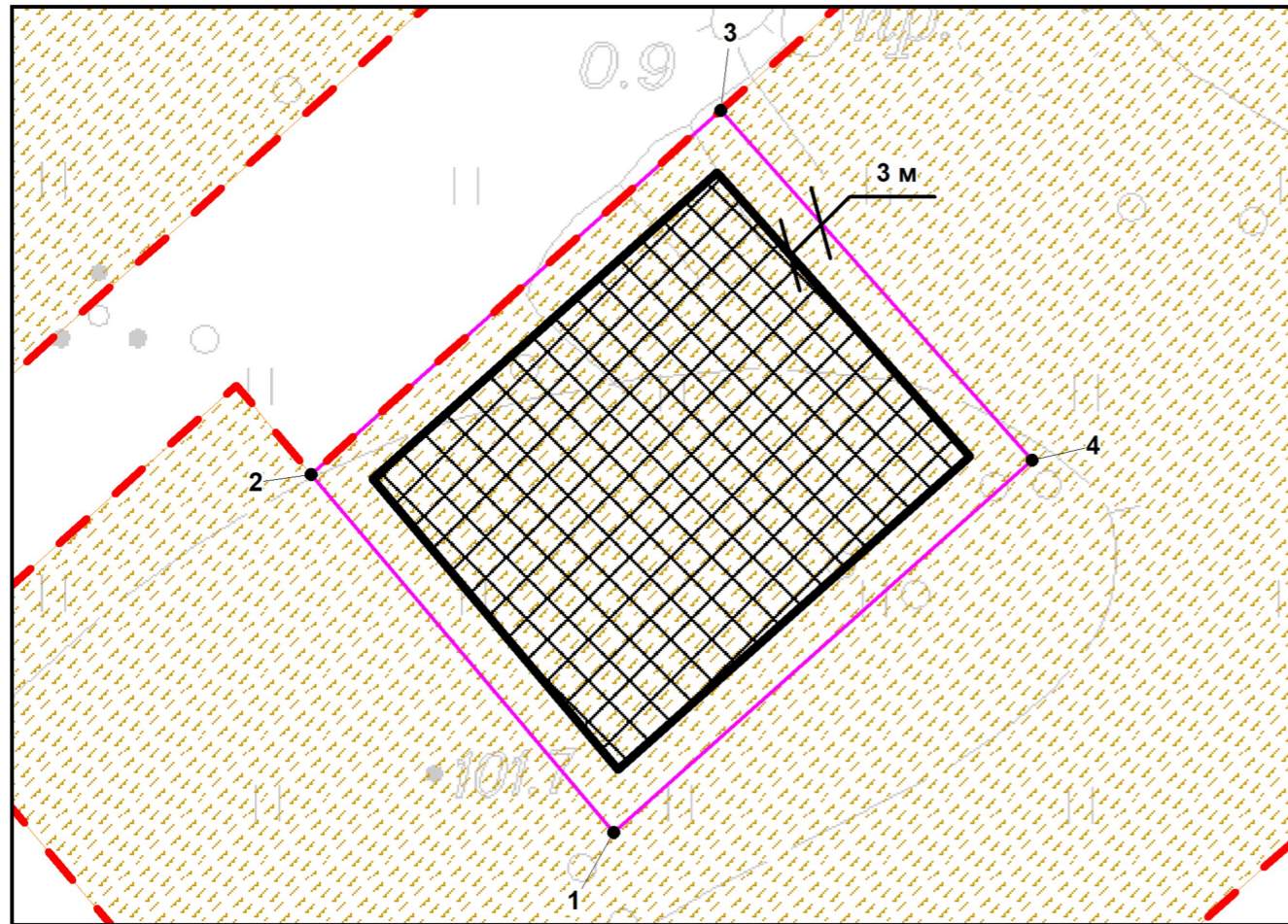
Комитетом по градостроительству и архитектуре,
Первый заместитель председателя Комитета - главный
архитектор Санкт-Петербурга П.С. Соколов

М.П. _____ / П.С. Соколов /
(подпись) (расшифровка подписи)






Дата выдачи Соответствует дате регистрации
(ДД.ММ.ГГГГ)



1. Чертеж градостроительного плана земельного участка



Условные обозначения:

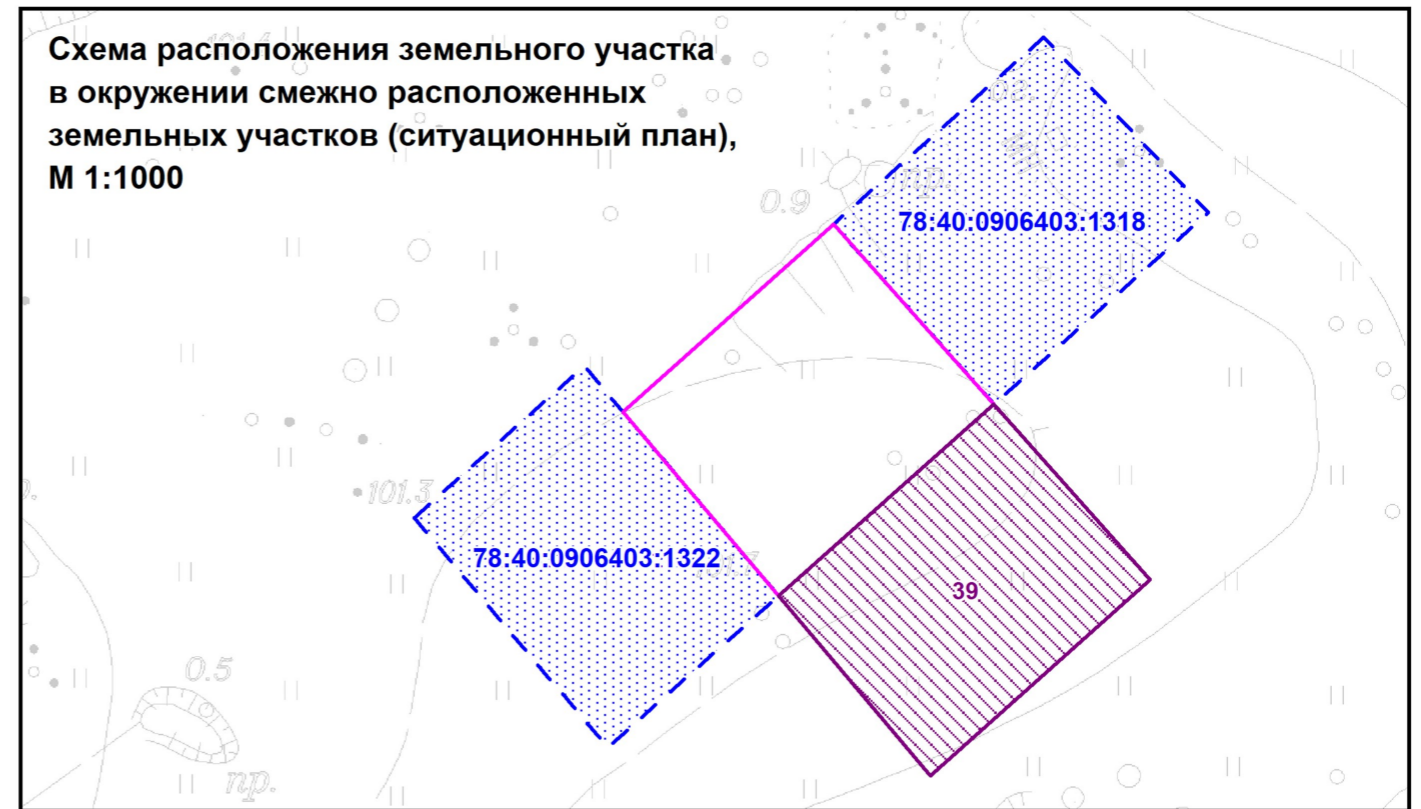
-  - границы земельного участка с кадастровым номером 78:40:0906403:1317 (для данного земельного участка обеспечен доступ посредством земель общего пользования) *
-  - границы, в пределах которых разрешается строительство (реконструкция) объектов капитального строительства, установленные с учетом минимальных отступов от границ земельного участка, при условии выполнения требований к ограничениям к размещению объектов (при их наличии), указанных в разделе 5
-  - минимальные отступы стен зданий, строений, сооружений от границ земельного участка, в пределах которых разрешается строительство объектов капитального строительства - 3 м
-  - красные линии (*) - в соответствии с выпиской из ЕГРН
-  - границы зон планируемого размещения объектов капитального строительства в соответствии с постановлением Правительства Санкт-Петербурга от 16.12.2014 №1129



Максимальная высота зданий, строений, сооружений, установленная в Приложении №2 к Режимам – 15(20) м (применяется с учетом раздела 2.3 градостроительного плана)

Чертеж градостроительного плана земельного участка разработан на топографической основе, выполненной "Трест ГРИИ" в 2014 г., М1:2000.
 В границах земельного участка могут находиться зарегистрированные в государственном кадастре недвижимости объекты капитального строительства без описания границ и объекты капитального строительства, не учтенные (или сведения о которых не получены в установленный срок) в государственном кадастре недвижимости на дату подготовки градостроительного плана земельного участка.
 В границах земельного участка могут находиться зоны с особыми условиями использования, не учтенные в государственном кадастре недвижимости на дату подготовки градостроительного плана земельного участка.

(***) - в соответствии с приказом Федерального агентства воздушного транспорта (РОСАВИАЦИЯ) Министерства транспорта Российской Федерации от 24.12.2024 №1161-П "Об установлении приаэродромной территории аэродрома гражданской авиации Санкт-Петербург (Пулково) "

Схема расположения земельного участка в окружении смежно расположенных земельных участков (ситуационный план), М 1:1000



-  - границы формируемого земельного участка №39, в соответствии с утвержденной документацией по межеванию территории
-  - смежные земельные участки, прошедшие государственный кадастровый учет
- 78:40:0906403:1318** - кадастровый номер смежного земельного участка

Земельный участок полностью расположен:

- единая зона регулирования застройки и хозяйственной деятельности участок ЗРЗ(16)24 (реестровый номер границы: 78:40-6.274) *
- шестая подзона приаэродромной территории аэродрома Санкт-Петербурга (Пулково) (реестровый номер границы: 78:00-6.531) *
- приаэродромная территория аэродрома совместного базирования «Пушкин» (реестровый номер границы: 78:00-6.555) *
- сектор 64.1 четвертой подзоны приаэродромной территории аэродрома гражданской авиации Санкт-Петербург (Пулково) (реестровый номер границы: 78:00-6.1606) *
- шестая подзона приаэродромной территории аэродрома совместного базирования «Пушкин» (реестровый номер границы: 78:00-6.551) *
- третья подзона приаэродромной территории аэродрома гражданской авиации Санкт-Петербург (Пулково) ***
- четвертая подзона приаэродромной территории аэродрома гражданской авиации Санкт-Петербург (Пулково) ***
- пятая подзона приаэродромной территории аэродрома гражданской авиации Санкт-Петербург (Пулково) ***
- шестая подзона приаэродромной территории аэродрома гражданской авиации Санкт-Петербург (Пулково) ***
- объединенная зона охраны объектов культурного наследия, расположенных за пределами исторически сложившихся центральных районов Санкт-Петербурга: Единая зона регулирования застройки и хозяйственной деятельности объектов культурного наследия ЗРЗ(16)24 Красносельского района

РФ-78-1-38-0-00-2026-2528-0					
Санкт-Петербург, внутригородское муниципальное образование Санкт-Петербурга город Красное Село, Красногородская улица, участок 35, (территория, ограниченная Гатчинским шоссе, Красногородской ул., проектируемыми улицами, в Красносельском районе; ФЗУ №35)					
Изм.	Кол.уч.	Лист	№ док.	Подпись	Дата
		Спец.ОГП	Толмачева А.А.		29.05.2026
Градостроительный план земельного участка				Стадия	Лист
Чертеж градостроительного плана М1:500				1	1
				Комитет по градостроительству и архитектуре	

2. Информация о градостроительном регламенте либо требованиях к назначению, параметрам и размещению объекта капитального строительства на земельном участке, на который действие градостроительного регламента не распространяется или для которого градостроительный регламент не устанавливается

Земельный участок расположен в территориальной зоне ТЖ1-2 - зона застройки индивидуальными жилыми домами, в границах объединенной зоны охраны объектов культурного наследия ЗРЗ(16)24, вне границ территорий достопримечательных мест, вне границ территории исторического поселения.

Установлен градостроительный регламент (градостроительные регламенты применяются к правоотношениям, возникшим после вступления их в силу).

Градостроительные регламенты в границах зон охраны объектов культурного наследия установлены в отношении земельных участков и объектов капитального строительства в границах зон охраны объектов культурного наследия, утвержденных Законом Санкт-Петербурга от 24.12.2008 №820-7 «О границах объединенных зон охраны объектов культурного наследия, расположенных на территории Санкт-Петербурга, режимах использования земель и требованиях к градостроительным регламентам в границах указанных зон» (далее – Закон №820-7).

В границах одного земельного участка допускается с соблюдением градостроительных регламентов, строительных, экологических, санитарно-гигиенических, противопожарных и иных правил, нормативов размещение двух и более объектов капитального строительства с основными, условно разрешенными и (или) вспомогательными видами разрешенного использования.

В границах одного земельного участка, в составе одного объекта капитального строительства допускается с соблюдением градостроительных регламентов, строительных, экологических, санитарно-гигиенических, противопожарных и иных правил, нормативов размещение двух и более разрешенных видов использования (основных, условно разрешенных и (или) вспомогательных).

Размещение объектов основных и условно разрешенных видов использования, в отношении которых устанавливаются санитарно-защитные зоны, допускается в соответствии с санитарными правилами.

Отнесение объектов, не перечисленных в классификаторе видов разрешенного использования земельных участков, утвержденном в соответствии с действующим законодательством, к объектам основных или условно разрешенных видов использования земельных участков, указанных в таблице 5 Приложения №7 к постановлению Правительства Санкт-Петербурга от 21.06.2016 №524 «О Правилах землепользования и застройки Санкт-Петербурга» (далее – Правила), осуществляется Комиссией по землепользованию и застройке Санкт-Петербурга, созданной постановлением Правительства Санкт-Петербурга от 16.05.2006 №560 «О Комиссии по землепользованию и застройке Санкт-Петербурга».

Антенные опоры (мачты и башни), предназначенные для размещения средств связи, вестибюли метрополитена и киоски вентиляционных шахт метрополитена, а также диспетчерские (конечные) станции и отстойно-разворотные кольца пассажирского транспорта могут располагаться в любой территориальной зоне при условии соблюдения требований действующего законодательства к размещению таких объектов.

Строительство и реконструкция объектов капитального строительства в случаях, предусмотренных законодательством Российской Федерации о социальной защите инвалидов, без приспособления указанных объектов для беспрепятственного доступа к ним инвалидов и использования их инвалидами не допускаются независимо от того, к какому виду разрешенного использования относятся такие объекты.

Размещение объектов обслуживания жилой застройки нежилого назначения во встроенных, пристроенных и встроенно-пристроенных помещениях многоквартирного дома допускается только в случае, если указанные объекты имеют обособленные вход для посетителей, подъезд и места для стоянки (хранения) индивидуального

автотранспорта и при условии соблюдения строительных, экологических, санитарно-гигиенических, противопожарных и иных правил, нормативов.

Общая площадь встроенных, пристроенных и встроенно-пристроенных помещений многоквартирного дома, занимаемых объектами обслуживания жилой застройки нежилого назначения, за исключением площади машино-мест, не может превышать 15 % от общей площади помещений соответствующих многоквартирных домов, относящихся к виду разрешенного использования «малоэтажная многоквартирная жилая застройка» (код 2.1.1).

Общая площадь встроенных, пристроенных и встроенно-пристроенных помещений многоквартирного дома, занимаемых объектами обслуживания жилой застройки нежилого назначения, за исключением площади машино-мест, не может превышать 20 % от общей площади помещений соответствующих многоквартирных домов, относящихся к виду разрешенного использования «среднеэтажная жилая застройка» (код 2.5).

Общая площадь встроенных, пристроенных и встроенно-пристроенных помещений многоквартирного дома, занимаемых объектами обслуживания жилой застройки нежилого назначения, за исключением площади машино-мест, не может превышать 15 % от общей площади помещений соответствующих многоквартирных домов, относящихся к виду разрешенного использования «многоэтажная жилая застройка (высотная застройка)» (код 2.6).

Помещения при квартирах или индивидуальных жилых домах, рассчитанные на индивидуальную трудовую деятельность, допускаются при соблюдении действующих нормативов.

Размещение во встроенных, пристроенных и встроенно-пристроенных помещениях многоквартирного дома объектов обслуживания жилой застройки, относящихся к виду разрешенного использования с кодом 3.5.1 (детских садов), допускается только в случае, если указанные объекты обеспечены необходимой в соответствии с Правилами долей озеленения, а также детскими (игровыми) и хозяйственной площадками, для которых могут быть образованы или использованы отдельные земельные участки в пределах квартала.

Размещение во встроенных, пристроенных и встроенно-пристроенных помещениях многоквартирного дома объектов обслуживания жилой застройки, относящихся к виду разрешенного использования с кодом 3.5.1 (детских садов), допускается только в случае, если указанные объекты обеспечены необходимой в соответствии с Правилами долей озеленения, а также детскими (игровыми) и хозяйственной площадками, для которых могут быть образованы или использованы отдельные земельные участки в пределах квартала.

Площадь детских (игровых) и хозяйственной площадок для объектов обслуживания жилой застройки, относящихся к виду разрешенного использования с кодом 3.5.1 (детских садов), размещаемых во встроенных, пристроенных и встроенно-пристроенных помещениях многоквартирного дома, определяется исходя из вместимости и составляет не менее 24 кв. м на 1 место.

Документацией по планировке территории может быть предусмотрено размещение детской (игровой) и хозяйственной площадок за пределами земельного участка, на котором размещен многоквартирный дом со встроенными, пристроенными и встроенно-пристроенными помещениями объекта обслуживания жилой застройки, относящегося к виду разрешенного использования с кодом 3.5.1 (детского сада), в границах квартала, но на расстоянии не более 300 м от указанного объекта обслуживания жилой застройки.

Жилые дома размещаются на земельных участках с видами разрешенного использования «малоэтажная многоквартирная жилая застройка» (код 2.1.1), «среднеэтажная жилая застройка» (код 2.5), «многоэтажная жилая застройка (высотная застройка)» (код 2.6) при возможности их обеспечения объектами обслуживания жилой застройки, относящимися к видам разрешенного использования с кодами 3.4.1 (поликлиники) и 3.5.1 (детские сады, школы).

Гостиницы и санатории размещаются на земельных участках в границах

соответствующих территориальных зон, градостроительными регламентами которых предусмотрены виды разрешенного использования «гостиничное обслуживание» (код 4.7) и «санаторная деятельность» (код 9.2.1) соответственно, в соответствии с требованиями, установленными Правилами, к размещению объектов, относящихся соответственно к видам разрешенного использования «малоэтажная многоквартирная жилая застройка» (код 2.1.1), «среднеэтажная жилая застройка» (код 2.5), «многоэтажная жилая застройка (высотная застройка)» (код 2.6), а также иными требованиями к размещению объектов жилой застройки в соответствии с действующим законодательством, при возможности их обеспечения объектами обслуживания жилой застройки с кодами 3.4.1 (поликлиники) и 3.5.1 (детские сады, школы).

Многофункциональные центры (комплексы, здания), предусматривающие в составе вид (виды) разрешенного использования «малоэтажная многоквартирная жилая застройка» (код 2.1.1), «среднеэтажная жилая застройка» (код 2.5), «многоэтажная жилая застройка (высотная застройка)» (код 2.6), «гостиничное обслуживание» (код 4.7), размещаются при возможности их обеспечения объектами обслуживания жилой застройки, относящимися к видам разрешенного использования с кодами 3.4.1 (поликлиники) и 3.5.1 (детские сады, школы).

Возможность обеспечения объектами обслуживания жилой застройки подтверждается наличием одного из следующих документов:

утвержденной документации по планировке территории, в составе которой предусмотрено размещение объектов обслуживания жилой застройки, указанных в абзацах первом и втором настоящего пункта, при условии, что данные объекты включены в Адресную инвестиционную программу либо создание указанных объектов подтверждается документом, из которого следуют обязательства физических или юридических лиц по созданию таких объектов;

утвержденной Адресной инвестиционной программы, предусматривающей размещение объектов обслуживания жилой застройки, относящихся к видам разрешенного использования с кодами 3.4.1 (поликлиники) и 3.5.1 (детские сады, школы);

документа, подтверждающего обязательства физического или юридического лица по созданию объектов обслуживания жилой застройки, относящихся к видам разрешенного использования с кодами 3.4.1 (поликлиники) и 3.5.1 (детские сады, школы).

Положения, указанные в предыдущих четырех абзацах, не распространяются на гостиницы и санатории, создаваемые и эксплуатируемые в рамках приоритетных туристских проектов в соответствии с законом Санкт-Петербурга.

Выдача разрешения на строительство, внесение в него изменений осуществляются при условии соответствия проектной документации объекта капитального строительства согласованному архитектурно градостроительному облику объекта капитального строительства в случае, если на дату выдачи разрешения на строительство необходимость такого согласования предусмотрена правовыми актами Санкт-Петербурга.

Разрешения на строительство, выданные до вступления в силу Правил (изменений в Правила), действуют в период срока, указанного в разрешениях на строительство, а также в случае продления сроков их действия или переоформления переуступки прав на строительство иным лицам в соответствии с действующим законодательством вплоть – до их изменения, истечения сроков их действия или наступления иных обстоятельств, прекращающих их действие.

Разрешения на условно разрешенный вид использования и разрешения на отклонение от предельных параметров, выданные до вступления в силу Правил (изменений в Правила), действуют пять лет и не подлежат продлению, за исключением случаев, когда указанные разрешения учтены в параметрах застройки территории в составе утвержденных и действующих проектов планировки территории, а равно проектов планировки с проектами межевания территории, а также когда указанные разрешения учтены в период срока их действия при выдаче разрешения на строительство.

В случае, если указанные разрешения учтены в период срока их действия при выдаче разрешения на строительство, такие разрешения действуют в пределах срока

действия разрешения на строительство.

Земельные участки или объекты капитального строительства, виды разрешенного использования, предельные (минимальные и (или) максимальные) размеры и предельные параметры которых не соответствуют градостроительному регламенту, могут использоваться без установления срока приведения их в соответствие с градостроительным регламентом, за исключением случаев, если использование таких земельных участков и объектов капитального строительства опасно для жизни или здоровья человека, для окружающей среды, объектов культурного наследия.

Реконструкция указанных в предыдущем абзаце объектов капитального строительства может осуществляться только путем приведения таких объектов в соответствие с градостроительным регламентом или путем уменьшения их несоответствия предельным параметрам разрешенного строительства, реконструкции. Изменение видов разрешенного использования указанных земельных участков и объектов капитального строительства может осуществляться путем приведения их в соответствие с видами разрешенного использования земельных участков и объектов капитального строительства, установленными градостроительным регламентом.

Требования по использованию земель при осуществлении градостроительной, хозяйственной и иной деятельности в зонах охраны объектов культурного наследия устанавливаются Режимы использования земель в границах объединенных зон охраны объектов культурного наследия, расположенных на территории Санкт-Петербурга, утвержденными Законом № 820-7 (далее - Режимы).

В границах зон охраны объектов культурного наследия не допускается размещение объектов капитального строительства, если это противоречит требованиям, установленным Режимы.

Соответствие размещаемого или реконструируемого объекта капитального строительства требованиям Режимов, предмету охраны исторического поселения определяется уполномоченным государственным органом охраны объектов культурного наследия при выдаче заключения.

В случае, если проекты планировки территории, проекты планировки с проектами межевания территории в границах объединенных зон охраны объектов культурного наследия, расположенных на территории Санкт-Петербурга, утвержденные до вступления в силу Правил (изменений в Правила), противоречат установленным в Правилах предельным параметрам разрешенного строительства, реконструкции объектов капитального строительства, в отношении которых Законом №820-7 установлены требования к градостроительным регламентам, и (или) режимам использования земель в границах территорий указанных зон, применяются Правила.

В случае, если проекты планировки территории, проекты планировки с проектами межевания территории в границах объединенных зон охраны объектов культурного наследия, расположенных на территории Санкт-Петербурга, утвержденные до вступления в силу Правил (изменений в Правила), соответствуют установленным в Правилах предельным параметрам разрешенного строительства, реконструкции объектов капитального строительства, в отношении которых Законом №820-7 установлены требования к градостроительным регламентам, а также режимам использования земель в границах территорий указанных зон, указанные проекты планировки территории, проекты планировки с проектами межевания территории применяются в соответствии с пунктом 4.6 Приложения №1 к Правилам.

В случае несоответствия проектов планировки территории, проектов планировки с проектами межевания, указанных в абзаце втором настоящего пункта, Правилам в части видов разрешенного использования земельных участков и объектов капитального строительства, предельных размеров земельных участков, предельных параметров разрешенного строительства, реконструкции объектов капитального строительства, установленных в Правилах, в отношении которых Законом №820-7 не установлены требования к градостроительным регламентам, указанные проекты планировки территории, проекты планировки с проектами межевания территории применяются в

соответствии с пунктом 4.6 Приложения №1 к Правилам.

Проекты планировки территории, проекты планировки с проектами межевания территории, утвержденные до вступления в силу Правил (изменений в Правила), применяются без приведения в соответствие с Правилами (изменениями в Правила), если иное не установлено законом Санкт-Петербурга.

При противоречии с Правилами проектов планировки территории, проектов планировки с проектами межевания территории, утвержденных до вступления в силу Правил (изменений в Правила), применительно к территориям, в отношении которых до 01.03.2015 заключен договор аренды для комплексного освоения территории в целях жилищного строительства, в течение срока действия указанного договора применяются проекты планировки территории, проекты планировки с проектами межевания территории без приведения в соответствие с Правилами.

При противоречии с Правилами проектов планировки территории, проектов планировки с проектами межевания территории, утвержденных до вступления в силу Правил (изменений в Правила), применительно к территориям, в отношении которых заключены договоры о развитии застроенных территорий, в течение срока действия указанных договоров применяются проекты планировки территории, проекты планировки с проектами межевания территории без приведения в соответствие с Правилами.

Утвержденные до вступления в силу Правил (изменений в Правила) проекты планировки территории, проекты планировки с проектами межевания территории в границах территорий, в которых предусматривается осуществление комплексного развития территории в соответствии с картой градостроительного зонирования Санкт-Петербурга (приложение к границам территориальных зон и подзон, являющимся Приложением №2 к Правилам), признаются недействующими, за исключением случаев, предусмотренных в пункте 7.2.1 Приложения №1 к Правилам, и не учитываются при подготовке документации по планировке территории в целях комплексного развития территории, осуществляемого в соответствии с Градостроительным кодексом Российской Федерации.

Со дня утверждения документации по планировке территории в целях комплексного развития территории ранее утвержденная документация по планировке территории признается утратившей силу.

Положения, указанные в предыдущих двух абзацах, не применяются, если иное предусмотрено решением о комплексном развитии территории.

Соблюдение требований градостроительного регламента в части обеспечения жилых домов, размещаемых на земельных участках с видами разрешенного использования «малоэтажная многоквартирная жилая застройка» (код 2.1.1), «среднеэтажная жилая застройка» (код 2.5), «многоэтажная жилая застройка (высотная застройка)» (код 2.6), а также гостиниц и санаториев, размещаемых на земельных участках в границах соответствующих территориальных зон с видами разрешенного использования, «гостиничное обслуживание» (код 4.7) и «санаторная деятельность» (код 9.2.1) соответственно, объектами обслуживания жилой застройки с кодами 3.4.1 (поликлиники) и 3.5.1 (детские сады, школы), определяется Градостроительной комиссией Санкт-Петербурга в соответствии с постановлением Правительства Санкт-Петербурга от 24.05.2021 №314.

2.1. Реквизиты акта органа государственной власти субъекта Российской Федерации, органа местного самоуправления, содержащего градостроительный регламент либо реквизиты акта федерального органа государственной власти, органа государственной власти субъекта Российской Федерации, органа местного самоуправления, иной организации, определяющего в соответствии с федеральными законами порядок использования земельного участка, на который действие градостроительного регламента не распространяется или для которого градостроительный регламент не устанавливается

Постановление Правительства Санкт-Петербурга от 21.06.2016 №524 «О Правилах

землепользования и застройки Санкт-Петербурга».

2.2. Информация о видах разрешенного использования земельного участка

Код	Вид использования
ОСНОВНЫЕ ВИДЫ РАЗРЕШЕННОГО ИСПОЛЬЗОВАНИЯ ЗЕМЕЛЬНОГО УЧАСТКА	
2.1	Для индивидуального жилищного строительства

В соответствии с постановлением Правительства Санкт-Петербурга от 16.12.2014 №1129 "Об утверждении проекта планировки с проектом межевания территории, ограниченной Гатчинским шоссе, Красногородской ул., проектируемыми улицами, в Красносельском районе" функциональное назначение объектов капитального строительства - жилой дом.

ВСПОМОГАТЕЛЬНЫЕ ВИДЫ РАЗРЕШЕННОГО ИСПОЛЬЗОВАНИЯ ЗЕМЕЛЬНОГО УЧАСТКА:

1. Дополнительно по отношению к основным видам разрешенного использования и (или) условно разрешенным видам использования земельных участков и объектов капитального строительства и только совместно с ними могут применяться вспомогательные виды разрешенного использования в случае, если объекты, относящиеся к вспомогательным видам разрешенного использования, связаны, в том числе технологически, с объектами, относящимися к основным и (или) условно разрешенным видам использования, и обеспечивают использование объектов, относящихся к основным и (или) условно разрешенным видам использования.

Вспомогательные виды разрешенного использования выбираются при соблюдении строительных, экологических, санитарно-гигиенических, противопожарных и иных правил и нормативов из числа:

основных видов разрешенного использования, установленных градостроительным регламентом территориальной зоны (за исключением видов разрешенного использования, предусмотренных кодами 2.2, 2.5, 2.6, 4.7);

условно разрешенных видов использования, установленных градостроительным регламентом территориальной зоны (за исключением видов разрешенного использования, предусмотренных кодами 2.2, 2.5, 2.6, 4.7).

Вспомогательные виды разрешенного использования применяются также при соблюдении одного из следующих условий:

1.1. Суммарная доля площади встроенных, пристроенных, встроено-пристроенных помещений в зданиях, строениях, сооружениях, занимаемых объектами вспомогательных видов разрешенного использования, расположенных на одном земельном участке, не должна превышать 30 % общей площади помещений в зданиях, строениях, сооружениях на данном земельном участке, включая подземную часть, за исключением случаев, предусмотренных в пункте 2.

1.2. Часть площади земельного участка, занимаемая отдельно стоящими объектами вспомогательных видов разрешенного использования, с относящимся к ним озеленением, местами для стоянки (хранения) индивидуального автотранспорта, иными параметрами разрешенного строительства, необходимыми в соответствии с действующим законодательством элементами инженерного обеспечения и благоустройства, не должна превышать 15% общей площади соответствующего земельного участка, за исключением случаев, предусмотренных в абзаце втором настоящего пункта и в пункте 2.

Для объектов, относящихся к видам разрешенного использования «обеспечение спортивно-зрелищных мероприятий» (код 5.1.1), «обеспечение занятий спортом в помещениях» (код 5.1.2), «площадки для занятий спортом» (код 5.1.3), «оборудованные площадки для занятий спортом» (код 5.1.4), «водный спорт» (код 5.1.5), «авиационный спорт» (код 5.1.6), «спортивные базы» (код 5.1.7), указанный параметр не должен превышать 10% от общей площади земельного участка.

2. В границах территориальных зон ТЖ1-1, ТЖ1-2 для видов разрешенного использования «для индивидуального жилищного строительства» (код 2.1) и «ведение садоводства» (код 13.2) вспомогательные виды разрешенного использования из числа условно разрешенных видов использования, установленных градостроительными регламентами указанных территориальных зон, применяются при соблюдении одного из следующих условий:

2.1. Суммарная доля площади встроенных, пристроенных, встроено-пристроенных помещений зданий, строений и сооружений, занимаемых объектами вспомогательных видов разрешенного использования, расположенных на одном земельном участке, не должна превышать 40 % общей площади помещений зданий, строений и сооружений на данном земельном участке, включая подземную часть.

2.2. Часть площади земельного участка, занимаемая отдельно стоящими объектами вспомогательных видов разрешенного использования, не должна превышать 35% общей площади соответствующего земельного участка, а также относящимся к ним озеленением, местами для стоянки (хранения) индивидуального автотранспорта, иными необходимыми в соответствии с действующим законодательством элементами инженерно-технического обеспечения и благоустройства.

3. Соблюдение условий, предусмотренных в пунктах 1 и 2, в случае размещения объектов основных и (или) условно разрешенных видов использования одновременно с вспомогательными видами разрешенного использования должно быть подтверждено в составе проектной документации.

Соблюдение условий, предусмотренных в пунктах 1 и 2, в иных случаях обеспечивается лицом, осуществляющим строительство или реконструкцию.

4. Расчет минимальной доли (минимальной площади) озеленения земельного участка и минимального количества мест для стоянки (хранения) индивидуального автотранспорта в целях размещения объекта вспомогательного вида разрешенного использования осуществляется в соответствии с пунктами 1.9.7 и 1.10.2 Приложения №7 к Правилам соответственно.



2.3. Предельные (минимальные и (или) максимальные) размеры земельного участка и предельные параметры разрешенного строительства, реконструкции объекта капитального строительства, установленные градостроительным регламентом для территориальной зоны, в которой расположен земельный участок:

Предельные (минимальные и (или) максимальные) размеры земельных участков, в том числе их площадь			Минимальные отступы от границ земельного участка в целях определения мест допустимого размещения зданий, строений, сооружений, за пределами которых запрещено строительство зданий, строений, сооружений	Предельное количество этажей и (или) предельная высота зданий, строений, сооружений	Максимальный процент застройки в границах земельного участка, определяемый как отношение суммарной площади земельного участка, которая может быть застроена, ко всей площади земельного участка	Требования к архитектурным решениям объектов капитального строительства, расположенным в границах территории исторического поселения федерального или регионального значения	Иные показатели
1	2	3	4	5	6	7	8
Длина, м	Ширина, м	Площадь, м ² или га					
См. пункты настоящего подраздела.	См. пункты настоящего подраздела.	См. пункты настоящего подраздела.	См. пункты настоящего подраздела.	См. пункты настоящего подраздела.	См. пункты настоящего подраздела.	См. пункты настоящего подраздела.	См. пункты настоящего подраздела.

2.2.5. Предельные размеры земельных участков и предельные параметры разрешенного строительства, реконструкции объектов капитального строительства, расположенных в границах зон охраны объектов культурного наследия ОЗ-2, ЗРЗ, предельные размеры земельных участков и предельные параметры реконструкции объектов капитального строительства, расположенных в границах зоны охраны объектов культурного наследия ЗОЛ:

2.2.5.1. Минимальная и максимальная площади земельных участков:

2.2.5.1.1. Минимальная площадь земельных участков:

2.2.5.1.1.1. В границах зоны охраны объектов культурного наследия ОЗ-2 с видами разрешенного использования:

«для индивидуального жилищного строительства» (код 2.1), «ведение садоводства» (код 13.2), «для ведения личного подсобного хозяйства (приусадебный земельный участок)» (код 2.2) – 1200 кв. м. В соответствии с пунктом 2.3.2 приложения № 1 к Правилам требования к предельным размерам земельных участков, установленные в настоящем абзаце, не распространяются на отношения, связанные с образованием земельных участков и возникновением права собственности на объекты недвижимости, возникшие до 30.06.2016;

для размещения объектов иных видов разрешенного использования - устанавливается в соответствии с пунктами 1.4.1 – 1.4.4 раздела 1 Приложения №7 к Правилам, если иное не установлено в пункте 2.2.5.14 настоящего раздела.

2.2.5.1.1.2. В границах зоны охраны объектов культурного наследия ЗРЗ с видами разрешенного использования:

«для индивидуального жилищного строительства» (код 2.1), «ведение садоводства» (код 13.2), «для ведения личного подсобного хозяйства (приусадебный земельный участок)» (код 2.2) – 1200 кв. м. В соответствии с пунктом 2.3.2 приложения № 1 к Правилам требования к предельным размерам земельных участков, установленные в настоящем абзаце, не распространяются на отношения, связанные с образованием

земельных участков и возникновением права собственности на объекты недвижимости, возникшие до 30.06.2016;

для размещения объектов иных видов разрешенного использования устанавливается в соответствии с пунктами 1.4.1 – 1.4.4 раздела 1 Приложения №7 к Правилам, если иное не установлено в пункте 2.2.5.15 настоящего раздела.

2.2.5.1.1.3. В границах зоны охраны объектов культурного наследия ЗОЛ с видами разрешенного использования:

«для индивидуального жилищного строительства» (код 2.1), «ведение садоводства» (код 13.2), «для ведения личного подсобного хозяйства (приусадебный земельный участок)» (код 2.2) – 1200 кв. м. В соответствии с пунктом 2.3.2 приложения № 1 к Правилам требования к предельным размерам земельных участков, установленные в настоящем абзаце, не распространяются на отношения, связанные с образованием земельных участков и возникновением права собственности на объекты недвижимости, возникшие до 30.06.2016;

для размещения объектов иных видов разрешенного использования – устанавливается в соответствии с пунктами 1.4.1 – 1.4.4 раздела 1 Приложения №7 к Правилам.

2.2.5.1.1.4. Минимальная площадь образуемых земельных участков для размещения жилого дома, не входящих в границы земельных участков, в отношении которых осуществлен государственный кадастровый учет, расположенных в границах существующей жилой застройки, площадь которой не позволяет образовать земельный участок в соответствии с требованиями, указанными в пунктах 2.2.5.1.1 и 2.2.5.1.2 настоящего раздела, в границах зон охраны объектов культурного наследия ОЗ-2, ЗРЗ – 600 кв. м.

2.2.5.1.1.5. Минимальная площадь земельных участков, образуемых при разделе земельного участка в границах зон охраны объектов культурного наследия ОЗ-2, ЗРЗ, составляет 600 кв. м в случае, если исходный земельный участок находится в общей долевой собственности, образован до 30.06.2016, в отношении такого земельного участка осуществлен государственный кадастровый учет и сведения о его границах внесены в Единый государственный реестр недвижимости.

2.2.5.1.2. Максимальная площадь земельных участков с видом разрешенного использования «для ведения личного подсобного хозяйства (приусадебный земельный участок)» (код 2.2) в границах зон охраны объектов культурного наследия ОЗ-2, ЗРЗ, ЗОЛ - 1500 кв. м.

2.2.5.2. Минимальные отступы стен зданий, строений, сооружений от границ земельных участков:

2.2.5.2.1. В границах зоны охраны объектов культурного наследия ОЗ-2 – 3 м, если иное не установлено в пункте 2.2.5.14 настоящего раздела.

2.2.5.2.2. В границах зоны охраны объектов культурного наследия ЗРЗ – 3 м, если иное не установлено в пункте 2.2.5.15 настоящего раздела.

2.2.5.2.3. В границах зоны охраны объектов культурного наследия ЗОЛ – 3 м.

2.2.5.3. Максимальные выступы частей зданий, строений и сооружений за границы земельного участка, имеющего общие границы с улицами и (или) красными линиями улиц (за исключением внутриквартальных проездов), в границах зон охраны объектов культурного наследия ОЗ-2, ЗРЗ, ЗОЛ устанавливаются в соответствии с пунктом 1.7.3 раздела 1 Приложения №7 к Правилам.

2.2.5.4. Максимальное количество этажей надземной части зданий, строений, сооружений на земельных участках в границах зон охраны объектов культурного наследия ОЗ-2, ЗРЗ, ЗОЛ:

для объектов индивидуального жилищного строительства, садовых домов – не выше 3 этажей;

для размещения объектов иных видов разрешенного использования – не устанавливается.

2.2.5.5. Максимальная высота зданий, строений, сооружений на земельных участках:

2.2.5.5.1. В границах зоны охраны объектов культурного наследия ОЗ-2 – в соответствии со схемой, указанной в приложении 2 к Режимам, если иное не установлено в пункте

2.2.5.14 настоящего раздела.

Для случаев восстановления исторических зданий – не превышающая высоты утраченного исторического здания.

2.2.5.5.2. В границах зоны охраны объектов культурного наследия ЗРЗ – в соответствии со схемой, указанной в приложении 2 к Режимам, если иное не установлено в пункте 2.2.5.15 настоящего раздела.

Для случаев восстановления исторических зданий – не превышающая высоты утраченного исторического здания.

2.2.5.5.3. В границах зоны охраны объектов культурного наследия ЗОЛ – не превышающая существующей высоты реконструируемого здания, строения, сооружения.

2.2.5.6. Максимальная общая площадь объектов капитального строительства не жилого назначения на земельных участках:

2.2.5.6.1. В границах зоны охраны объектов культурного наследия ОЗ-2 (за исключением объектов, относящихся к видам разрешенного использования «дома социального обслуживания» (код 3.2.1), «амбулаторно-поликлиническое обслуживание» (код 3.4.1), «дошкольное, начальное и среднее общее образование» (код 3.5.1), «обеспечение занятий спортом в помещениях» (код 5.1.2), «площадки для занятий спортом» (код 5.1.3), «обеспечение внутреннего правопорядка» (код 8.3), включая объекты условно разрешенных видов использования, на земельных участках – 1500 кв. м, если иное не установлено в пункте 2.2.5.14 настоящего раздела.

2.2.5.6.2. В границах зон охраны объектов культурного наследия ЗРЗ, ЗОЛ (за исключением объектов, относящихся к видам разрешенного использования «дома социального обслуживания» (код 3.2.1), «амбулаторно-поликлиническое обслуживание» (код 3.4.1), «дошкольное, начальное и среднее общее образование» (код 3.5.1), «обеспечение занятий спортом в помещениях» (код 5.1.2), «площадки для занятий спортом» (код 5.1.3), «обеспечение внутреннего правопорядка» (код 8.3), включая объекты условно разрешенных видов использования, на земельных участках – 1500 кв. м.

2.2.5.7. Максимальный класс опасности объектов капитального строительства, размещаемых на земельных участках, в соответствии с санитарными правилами:

2.2.5.7.1. В границах зоны охраны объектов культурного наследия ОЗ-2 – IV (за исключением случаев реконструкции объектов, имеющих больший класс опасности (по санитарной классификации).

2.2.5.7.2. В границах зоны охраны объектов культурного наследия ЗРЗ – IV (за исключением случаев реконструкции объектов, имеющих больший класс опасности (по санитарной классификации), если иное не установлено Режимами.

2.2.5.7.3. В границах зоны охраны объектов культурного наследия ЗОЛ – V.

2.2.5.8. Минимальная доля (минимальная площадь) озеленения земельных участков в границах зон охраны объектов культурного наследия ОЗ-2, ЗРЗ, ЗОЛ устанавливается в соответствии с пунктами 1.9.1 – 1.9.12 раздела 1 Приложения №7 к Правилам.

2.2.5.9. Минимальное количество мест для стоянки (хранения) индивидуального автотранспорта в границах земельного участка в границах зон охраны объектов культурного наследия ОЗ-2, ЗРЗ, ЗОЛ устанавливается в соответствии с пунктами 1.10.1 – 1.10.11 раздела 1 Приложения №7 к Правилам.

2.2.5.10. Минимальное количество мест на погрузочно-разгрузочных площадках на земельных участках в границах зон охраны объектов культурного наследия ОЗ-2, ЗРЗ, ЗОЛ устанавливается в соответствии с пунктами 1.11.1 – 1.11.4 раздела 1 Приложения №7 к Правилам.

2.2.5.11. Минимальное количество мест для хранения велосипедного транспорта на земельных участках в границах зон охраны объектов культурного наследия ОЗ-2, ЗРЗ, ЗОЛ устанавливается в соответствии с пунктами 1.13.1 – 1.13.7 раздела 1 Приложения №7 к Правилам.

2.2.5.12. Максимальный процент застройки в границах земельных участков:

2.2.5.12.1. В границах зоны охраны объектов культурного наследия ОЗ-2 не устанавливается, если иное не установлено в пункте 2.2.5.14 настоящего раздела.

2.2.5.12.2. В границах зоны охраны объектов культурного наследия ЗРЗ не устанавливается, если иное не установлено в пункте 2.2.5.15 настоящего раздела.

2.2.5.12.3. В границах зоны охраны объектов культурного наследия ЗОЛ не устанавливается.

2.2.5.13. Максимальная площадь жилой и (или) нежилой застройки в границах земельных участков:

2.2.5.13.1. В границах зоны охраны объектов культурного наследия ОЗ-2 не устанавливается, если иное не установлено в пункте 2.2.5.14 настоящего раздела.

2.2.5.13.2. В границах зоны охраны объектов культурного наследия ЗРЗ не устанавливается, если иное не установлено в пункте 2.2.5.15 настоящего раздела.

2.2.5.13.3. В границах зоны охраны объектов культурного наследия ЗОЛ не устанавливается.

2.2.5.14. Предельные размеры земельных участков и предельные параметры разрешенного строительства, реконструкции объектов капитального строительства, расположенных в границах отдельных участков зоны охраны объектов культурного наследия ОЗ-2:

2.2.5.14.1. В границах участка зоны охраны объектов культурного наследия с условным обозначением ОЗ-2(36)05:

ограничения по высоте зданий, строений, сооружений – не более 12 м;

максимальная площадь зданий, строений, сооружений на земельном участке – 300 кв. м.

2.2.5.14.2. В границах участка зоны охраны объектов культурного наследия с условным обозначением ОЗ-2(38)02:

минимальная площадь земельного участка, предоставляемого для строительства, – 0,2 га;

максимальный процент застройки в границах земельного участка – 12 %;

максимальная площадь застройки – 150 кв. м.

2.2.5.14.3. В границах участков зон охраны объектов культурного наследия с условными обозначениями ОЗ-2(42)05, ОЗ-2(42)06, ОЗ-2(42)11:

минимальный отступ от красной линии – 10 м, для земельного участка с кадастровым номером 78:42:1821002:32 – 6 м;

ограничения по высоте зданий, сооружений на территории земельного участка с кадастровым номером 78:42:1821002:32 – не более 17 м;

максимальный процент застройки в границах земельного участка – 15 %, за исключением земельного участка с кадастровым номером 78:42:1821002:32, на территорию которого настоящее требование не распространяется;

максимальная площадь застройки – 200 кв. м, на земельном участке с кадастровым номером 78:42:1821002:32 – 3300 кв. м.

2.2.5.15. Предельные размеры земельных участков и предельные параметры разрешенного строительства, реконструкции объектов капитального строительства, расположенных в границах отдельных участков зоны охраны объектов культурного наследия ЗРЗ:

2.2.5.15.1. В границах участка зон охраны объектов культурного наследия с условным обозначением ЗРЗ(16)10:

ограничения по высоте зданий, строений, сооружений на территории земельного участка 78:40:0008393:3125 при условии использования земельного участка с видом разрешенного использования «обеспечение занятий спортом в помещениях» (код 5.1.2) – не более 15 м;

в случаях реконструкции в границах земельных участков с кадастровыми номерами 78:40:0008336:2, 78:40:0839303:8, 78:40:0839303:7, 78:40:0008336:6, 78:40:0008336:5, 78:40:0839303:1014, 78:40:0839303:2220, 78:40:0839303:2222, 78:40:0839303:2444, 78:40:0839303:1007 существующих объектов капитального строительства, высота которых превышает высотные параметры, предусмотренные в соответствии со схемой, указанной в приложении 2 к Режимам, допускается сохранение существующей высоты

указанных объектов при условии сохранения их функционального назначения; в случае строительства в границах земельных участков с кадастровыми номерами 78:40:0008336:2, 78:40:0839303:8, 78:40:0839303:7, 78:40:0008336:6, 78:40:0008336:5, 78:40:0839303:1014, 78:40:0839303:2220, 78:40:0839303:2222, 78:40:0839303:2444, 78:40:0839303:1007 объектов капитального строительства инженерно-транспортного, логистического назначения максимальная высота указанных объектов капитального строительства – 26 м;

максимальный процент застройки в границах земельного участка – 35 % (за исключением земельных участков с кадастровыми номерами 78:40:0008336:2, 78:40:0839303:8, 78:40:0839303:7, 78:40:0008336:6, 78:40:0008336:5, 78:40:0839303:2444, на территории которых настоящее требование не распространяется); в границах земельного участка с кадастровым номером 78:40:0008393:3125 при условии использования земельного участка с видом разрешенного использования «обеспечение занятий спортом в помещениях» (код 5.1.2) – 50 %.

2.2.5.15.2. В границах участка зон охраны объектов культурного наследия с условным обозначением ЗРЗ(16)14:

ограничения по высоте зданий, строений, сооружений на территории земельных участков при условии использования земельных участков с видом разрешенного использования «дошкольное, начальное и среднее общее образование» (код 3.5.1) – не более 15 м; на территории земельного участка с кадастровым номером 78:40:0851804:1001 при условии использования земельного участка с видом разрешенного использования «обеспечение занятий спортом в помещениях» (код 5.1.2) – не более 15 м;

максимальный процент застройки в границах земельного участка – 35 %.

2.2.5.15.3. В границах участка зоны охраны объектов культурного наследия с условным обозначением ЗРЗ(16)16:

ограничения по высоте зданий, строений на территории земельного участка 78:40:0009052:1024 при условии использования земельного участка с видом разрешенного использования «обеспечение занятий спортом в помещениях» (код 5.1.2) – не более 15 м.

2.2.5.15.4. В границах участка зоны охраны объектов культурного наследия с условным обозначением ЗРЗ(16)18:

минимальная площадь земельного участка, предоставляемого для строительства, за исключением объектов коммунального обслуживания с видом разрешенного использования «предоставление коммунальных услуг» (код 3.1.1), – 0,12 га;

максимальный процент застройки в границах земельного участка – 20 %.

2.2.5.15.5. В границах участка зоны охраны объектов культурного наследия с условным обозначением ЗРЗ(16)24:

ограничения по высоте зданий, строений, сооружений на территории, ограниченной Гатчинским шоссе, Красногородской ул., проектируемыми улицами, при условии использования земельных участков с видом разрешенного использования «амбулаторно-поликлиническое обслуживание» (код 3.4.1) – не более 28 м; на территории, ограниченной ул. Восстановления, Родниковой ул., Красногородской ул., Гатчинским шоссе, ОЗУ № 1, ОЗУ № 2, при условии использования земельных участков с видом разрешенного использования «дошкольное, начальное и среднее общее образование» (код 3.5.1) – не более 18 м; на территории, ограниченной ул. Восстановления, Родниковой ул., Красногородской ул., Гатчинским шоссе, ОЗУ № 3, при условии использования земельных участков с видом разрешенного использования «дошкольное, начальное и среднее общее образование» (код 3.5.1) – не более 21 м;

максимальный процент застройки в границах земельного участка при условии использования земельных участков с видом разрешенного использования «амбулаторно-поликлиническое обслуживание» (код 3.4.1) – 60 %; на территории, ограниченной ул. Восстановления, Родниковой ул., Красногородской ул., Гатчинским шоссе, ОЗУ № 1, ОЗУ № 2, ОЗУ №3, при условии использования земельных участков с видом разрешенного использования «дошкольное, начальное и среднее общее

образование» (код 3.5.1) – 45 %.

2.2.5.15.6. В границах участка зоны охраны объектов культурного наследия с условным обозначением ЗРЗ(16)27:

минимальная площадь земельного участка, предоставляемого для строительства, за исключением объектов коммунального обслуживания с видом разрешенного использования «предоставление коммунальных услуг» (код 3.1.1), – 0,12 га;

максимальный процент застройки в границах земельного участка – 15 %, в границах земельного участка с кадастровым номером 78:40:0910601:3001 – 30 %.

2.2.5.15.7. В границах участков зон охраны объектов культурного наследия с условными обозначениями ЗРЗ(21)01, ЗРЗ(21)04, ЗРЗ(21)10, ЗРЗ(21)18, ЗРЗ(21)20, ЗРЗ(21)28, ЗРЗ(21)34:

ограничения по высоте зданий, строений, сооружений на территории земельного участка с кадастровым номером 78:40:1917701:20 – не более 11 м до конька крыши (плоской крыши), не более 15 м до наивысшей точки (с учетом акцента); на территории земельного участка с кадастровым номером 78:40:0019364:65 при условии использования земельного участка с видами разрешенного использования «обеспечение занятий спортом в помещениях» (код 5.1.2), «дома социального обслуживания» (код 3.2.1), «оказание социальной помощи населению» (код 3.2.2) – не более 22 м;

максимальная площадь застройки – 200 кв. м (за исключением земельных участков с кадастровыми номерами 78:40:1917701:9, 78:40:0019364:65, на территорию которых настоящее требование не распространяется), на земельном участке с кадастровым номером 78:40:1917701:20 – 1100 кв. м.

2.2.5.15.8. В границах участка зоны охраны объектов культурного наследия с условным обозначением ЗРЗ(21)02:

максимальная площадь застройки – 1000 кв. м.

2.2.5.15.9. В границах участка зоны охраны объектов культурного наследия с условным обозначением ЗРЗ(21)13:

максимальная площадь застройки – 200 кв. м; в зоне шириной 60 м от оси Санкт-Петербургского шоссе – 1000 кв. м для объектов нежилой застройки.

2.2.5.15.10. В границах участков зон охраны объектов культурного наследия с условными обозначениями ЗРЗ(21)14, ЗРЗ(21)21:

ограничения по высоте зданий, строений, сооружений на территории земельного участка с кадастровым номером 78:40:0019152:3001 – не более 13 м; на территории земельного участка с кадастровым номером 78:40:0019281:1010 при условии использования земельного участка с видами разрешенного использования «осуществление религиозных обрядов» (код 3.7.1), «религиозное управление и образование» (код 3.7.2) – не более 22 м.

2.2.5.15.11. В границах участка зоны охраны объектов культурного наследия с условным обозначением ЗРЗ(21)16:

максимальный процент застройки в границах земельного участка – 25 %;

максимальная площадь жилой застройки – 400 кв. м.

2.2.5.15.12. В границах участка зоны охраны объектов культурного наследия с условным обозначением ЗРЗ(21)19:

максимальная площадь застройки – 500 кв. м.

2.2.5.15.13. В границах участка зоны охраны объектов культурного наследия с условным обозначением ЗРЗ(21)22:

максимальная площадь застройки – 600 кв. м.

2.2.5.15.14. В границах участка зоны охраны объектов культурного наследия с условным обозначением ЗРЗ(21)37:

максимальная площадь жилой застройки – 500 кв. м.

2.2.5.15.15. В границах участка зоны охраны объектов культурного наследия с условным обозначением ЗРЗ(34)01:

минимальный отступ зданий, строений от красной линии – 10 м (за исключением земельного участка по адресу: Песочная ул., юго-восточнее дома № 1, литера А, на территорию которого настоящее требование не распространяется);

ограничения по высоте зданий, строений, сооружений на территории земельного участка по адресу: Песочная ул., юго-восточнее дома № 1, литера А, – не более 22 м; на территории земельного участка западнее дома № 85, литера В, по Лахтинскому пр. при условии использования земельного участка с видом разрешенного использования «обеспечение внутреннего правопорядка» (код 8.3) – не более 25 м; на территории земельных участков с кадастровыми номерами 78:34:0439004:6, 78:34:0439004:7, 78:34:0439001:8, 78:34:0439001:9, 78:34:0439001:2, 78:34:0439101:1084 в целях размещения автомобильных дорог за пределами населенных пунктов и технически связанных с ними сооружений – 24 м.

2.2.5.15.16. В границах участка зоны охраны объектов культурного наследия с условным обозначением ЗРЗ(34)01-1:

ограничения по высоте зданий, строений, сооружений на территории земельных участков при условии использования земельных участков в целях размещения автомобильных дорог за пределами населенных пунктов и технически связанных с ними сооружений – 28 м.

2.2.5.15.17. В границах участка зоны охраны объектов культурного наследия с условным обозначением ЗРЗ(34)02:

минимальный отступ зданий, строений, сооружений от границ земельных участков не устанавливается в пределах кадастровых кварталов 78:34:0004211, 78:34:0004215, 78:34:0004206, а также при реконструкции исторических зданий, формирующих уличный фронт;

ограничения по высоте зданий, строений, сооружений:

для уличного фронта 1-й Никитинской ул. на глубину до 25 м – не более 10 м, на территории земельного участка с кадастровым номером 78:34:0004206:6 – не более 18 м, на территории земельного участка с кадастровым номером 78:34:0004216:14 – не более 20 м.

2.2.5.15.18. В границах участков зон охраны объектов культурного наследия с условными обозначениями ЗРЗ(36)07, ЗРЗ(36)08, ЗРЗ(36)12, ЗРЗ(36)15, ЗРЗ(36)20:

минимальная площадь земельного участка, предоставляемого для жилого строительства, – 0,2 га;

минимальный отступ жилых зданий, строений, сооружений от красной линии – 10 м;

ограничения по высоте зданий, строений, сооружений на территории земельного участка с кадастровым номером 78:36:0013203:1019 при условии использования земельного участка с видом разрешенного использования «дома социального обслуживания» (код 3.2.1) – не более 22 м;

максимальный процент жилой застройки в границах земельного участка – 15 % (за исключением земельного участка с кадастровым номером 78:36:0013203:1019, на территорию которого настоящее требование не распространяется);

максимальная площадь застройки:

жилой – 250 кв. м;

нежилой – 700 кв. м; на земельном участке с кадастровым номером 78:36:0013203:1019 при условии использования земельного участка с видом разрешенного использования «дома социального обслуживания» (код 3.2.1) – 8000 кв. м.

2.2.5.15.19. В границах участка зоны охраны объектов культурного наследия с условным обозначением ЗРЗ(36)19:

ограничения по высоте зданий, строений, сооружений на территории земельного участка с кадастровым номером 78:36:0013222:19 – не более 15 м до конька крыши (плоской крыши), не более 20 м до наивысшей точки (с учетом акцента);

максимальная площадь застройки (за исключением зоны шириной 80 м от оси Выборгского шоссе, на территорию которой настоящее требование не распространяется):

жилой – 250 кв. м;

нежилой – 700 кв. м, на земельном участке с кадастровым номером 78:36:0013222:19 – 1700 кв. м.

2.2.5.15.20. В границах участка зоны охраны объектов культурного наследия с условным

обозначением ЗРЗ(36)21:

минимальный отступ жилых зданий (строений) от красной линии – 10 м;

максимальный процент застройки в границах земельного участка – 15 %;

максимальная площадь застройки:

жилой – 250 кв. м;

нежилой – 700 кв. м.

2.2.5.15.21. В границах участка зоны охраны объектов культурного наследия с условным обозначением ЗРЗ(36)22:

минимальная площадь земельного участка, предоставляемого для жилого строительства, – 0,2 га;

минимальный отступ зданий (строений) от красной линии – 10 м (за исключением базисных кварталов 13212, 13382, на территорию которых настоящее требование не распространяется);

максимальный процент жилой застройки в границах земельного участка – 15 %, в границах базисного квартала 13212 – 35 %;

максимальная площадь жилой застройки – 250 кв. м, для базисного квартала 13212 – 700 м.

2.2.5.15.22. В границах участка зоны охраны объектов культурного наследия с условным обозначением ЗРЗ(36)24:

минимальная площадь земельного участка, предоставляемого для строительства, за исключением объектов коммунального обслуживания с видом разрешенного использования «предоставление коммунальных услуг» (код 3.1.1), – 0,12 га;

ограничения по высоте зданий, строений, сооружений на территории базисного квартала 13370 в зоне шириной 300 м от оси Выборгского направления железной дороги – не более 14 м.

2.2.5.15.23. В границах участков зон охраны объектов культурного наследия с условными обозначениями ЗРЗ(36)25, ЗРЗ(36)27, ЗРЗ(36)28, ЗРЗ(36)29:

минимальная площадь земельного участка, предоставляемого для строительства, за исключением объектов коммунального обслуживания с видом разрешенного использования «предоставление коммунальных услуг» (код 3.1.1), – 0,12 га;

максимальная площадь застройки:

жилой – 150 кв. м;

нежилой – 500 кв. м.

2.2.5.15.24. В границах участка зоны охраны объектов культурного наследия с условным обозначением ЗРЗ(37)02:

максимальная площадь застройки – 300 кв. м.

2.2.5.15.25. В границах участков зон охраны объектов культурного наследия с условными обозначениями ЗРЗ(38)01, ЗРЗ(38)02:

максимальная площадь застройки:

жилой – 250 кв. м;

нежилой – 700 кв. м.

2.2.5.15.26. В границах участка зоны охраны объектов культурного наследия с условным обозначением ЗРЗ(38)03:

минимальная площадь земельного участка, предоставляемого для строительства, за исключением объектов коммунального обслуживания с видом разрешенного использования «предоставление коммунальных услуг» (код 3.1.1), – 0,2 га;

минимальный отступ зданий, строений от красной линии – 15 м;

ограничения по высоте зданий, строений, сооружений на территории земельного участка с кадастровым номером 78:38:0011226:4 – не более 12 м;

максимальная площадь застройки:

жилой – 500 кв. м;

нежилой – 700 кв. м;

для земельного участка с кадастровым номером 78:38:0011226:4 – 5000 кв. м.

2.2.5.15.27. В границах участка зоны охраны объектов культурного наследия с условным

обозначением ЗРЗ(38)04:

минимальная площадь земельного участка, предоставляемого для строительства, за исключением объектов коммунального обслуживания с видом разрешенного использования «предоставление коммунальных услуг» (код 3.1.1), – 0,2 га;
максимальная площадь нежилой застройки – 700 кв. м.

2.2.5.15.28. В границах участков зон охраны объектов культурного наследия с условными обозначениями ЗРЗ(38)05, ЗРЗ(38)06, ЗРЗ(38)07:

минимальная площадь земельного участка, предоставляемого для строительства, за исключением объектов коммунального обслуживания с видом разрешенного использования «предоставление коммунальных услуг» (код 3.1.1) – 0,24 га;
минимальный отступ зданий, строений от красной линии – 10 м;
максимальный процент застройки в границах земельного участка – 25 %;
максимальная площадь жилой застройки – 500 кв. м.

2.2.5.15.29. В границах участка зоны охраны объектов культурного наследия с условным обозначением ЗРЗ(38)08:

ограничения по высоте зданий, строений, сооружений на территории земельного участка с кадастровым номером 78:38:0011112:28 – не более 26 м; на территории земельного участка с кадастровым номером 78:38:0011112:3951 – не более 29 м; на территории земельного участка по адресу: г. Сестрорецк, Морская ул., д. 34, литера А, – не более 17 м;

максимальная площадь застройки:

индивидуальный жилой дом – 200 кв. м;

нежилая застройка – 700 кв. м, на земельном участке с кадастровым номером 78:38:0011111:2249 при использовании участка с видом разрешенного использования «дошкольное, начальное и среднее общее образование» (код 3.5.1) – 4000 кв. м; на земельном участке с кадастровым номером 78:38:1112803:1100 при условии использования участка с видом разрешенного использования «дошкольное, начальное и среднее общее образование» (код 3.5.1) – 2000 кв. м.

2.2.5.15.30. В границах участка зоны охраны объектов культурного наследия с условным обозначением ЗРЗ(38)11:

минимальная площадь земельного участка, предоставляемого для строительства, за исключением объектов коммунального обслуживания с видом разрешенного использования «предоставление коммунальных услуг» (код 3.1.1) – 0,24 га;
минимальный отступ зданий, строений от красной линии – 10 м;
максимальный процент застройки в границах земельного участка – 25 %;
максимальная площадь застройки – 500 кв. м.

2.2.5.15.31. В границах участков зон охраны объектов культурного наследия с условными обозначениями ЗРЗ(38)12, ЗРЗ(38)13:

минимальная площадь земельного участка, предоставляемого для строительства, за исключением объектов коммунального обслуживания с видом разрешенного использования «предоставление коммунальных услуг» (код 3.1.1) – 0,24 га;
минимальный отступ жилых зданий, строений от красной линии – 10 м;
максимальный процент застройки в границах земельного участка – 25 %;
максимальная площадь жилой застройки – 500 кв. м.

2.2.5.15.32. В границах участков зон охраны объектов культурного наследия с условными обозначениями ЗРЗ(38)15, ЗРЗ(38)18:

минимальная площадь земельного участка, предоставляемого для строительства, за исключением объектов коммунального обслуживания с видом разрешенного использования «предоставление коммунальных услуг» (код 3.1.1), – 0,2 га;
минимальный отступ жилых зданий, строений от красной линии – 10 м;
максимальный процент застройки в границах земельного участка – 15 %;
максимальная площадь застройки:

жилой – 200 кв. м;

нежилой – 700 кв. м, для участков с кадастровыми номерами 78:38:0021160:2002,

78:38:0022120:5 – 1000 кв. м.

2.2.5.15.33. В границах участков зон охраны объектов культурного наследия с условными обозначениями ЗРЗ(38)16, ЗРЗ(38)19:

ограничения по высоте зданий, строений, сооружений на территории земельного участка с кадастровым номером 78:38:0022102:3883 – не более 18 м; на территории земельного участка с кадастровым номером 78:38:0021163:8 при условии использования земельного участка с видами разрешенного использования «дома социального обслуживания» (код 3.2.1), «оказание социальной помощи населению» (код 3.2.2) – не более 20 м до конька (плоской крыши), 25 м до наивысшей точки (с учетом акцента); на территории земельного участка с кадастровым номером 78:38:0021165:1383 при условии использования земельного участка с видом разрешенного использования «оказание социальной помощи населению» (код 3.2.2) – 21 м; на территории земельного участка с кадастровым номером 78:38:0022102:4252 при условии использования земельного участка с видом разрешенного использования «дошкольное, начальное и среднее образование» (код 3.5.1) – не более 18 м; на территории земельного участка с кадастровым номером 78:38:0022102:4247 при условии использования земельного участка с видом разрешенного использования «дошкольное, начальное и среднее образование» (код 3.5.1) – не более 21 м;

максимальная площадь застройки:

жилой – 500 кв. м;

нежилой – 700 кв. м;

для земельного участка с кадастровым номером 78:38:0022102:3883 – 2800 кв. м; на земельном участке с кадастровым номером 78:38:0021163:8 при условии использования земельного участка с видами разрешенного использования «дома социального обслуживания» (код 3.2.1), «оказание социальной помощи населению» (код 3.2.2) – 2100 кв. м; на земельном участке с кадастровым номером 78:38:0021165:1383 при условии использования земельного участка с видом разрешенного использования «оказание социальной помощи населению» (код 3.2.2) – 5000 кв. м; на земельном участке с кадастровым номером 78:38:0022102:4252 при условии использования земельного участка с видом разрешенного использования «дошкольное, начальное и среднее образование» (код 3.5.1) – 4000 кв. м; на земельном участке с кадастровым номером 78:38:0022102:4247 при условии использования земельного участка с видом разрешенного использования «дошкольное, начальное и среднее образование» (код 3.5.1) – 8000 кв. м.

2.2.5.15.34. В границах участков зон охраны объектов культурного наследия с условными обозначениями ЗРЗ(38)20, ЗРЗ(38)23, ЗРЗ(38)24:

минимальная площадь земельного участка, предоставляемого для строительства, за исключением объектов коммунального обслуживания с видом разрешенного использования «предоставление коммунальных услуг» (код 3.1.1), – 0,2 га;

максимальный процент застройки в границах земельного участка – 12 %, в границах земельных участков с кадастровыми номерами 78:38:0022317:7, 78:38:0022313:9, 78:38:0022316:16, 78:38:0022314:5 – 25 %;

максимальная площадь застройки:

жилой – 150 кв. м;

нежилой – 700 кв. м;

на земельном участке с кадастровым номером 78:38:0022317:7 – 1300 кв. м, на земельном участке с кадастровым номером 78:38:0022313:9 – 2000 кв. м, на земельном участке с кадастровым номером 78:38:0022316:16 – 1700 кв. м.

2.2.5.15.35. В границах участка зоны охраны объектов культурного наследия с условным обозначением ЗРЗ(38)21:

минимальная площадь земельного участка, предоставляемого для строительства, за исключением объектов коммунального обслуживания с видом разрешенного использования «предоставление коммунальных услуг» (код 3.1.1), – 0,12 га;

максимальный процент застройки в границах земельного участка – 15 %, в границах

земельного участка с кадастровым номером 78:38:0022340:8 – не более 30 %.

2.2.5.15.36. В границах участков зон охраны объектов культурного наследия с условными обозначениями ЗРЗ(38)22, ЗРЗ(38)25:

максимальная площадь застройки:

жилой – 150 кв. м;

нежилой – 700 кв. м.

2.2.5.15.37. В границах участка зоны охраны объектов культурного наследия с условным обозначением ЗРЗ(38)26:

минимальная площадь земельного участка, предоставляемого для строительства, за исключением объектов коммунального обслуживания с видом разрешенного использования «предоставление коммунальных услуг» (код 3.1.1), – 0,2 га;

минимальный отступ жилых зданий, строений от красной линии – 10 м;

максимальный процент застройки в границах земельного участка – 15 %;

максимальная площадь застройки:

жилой – 200 кв. м;

нежилой – 800 кв. м, на земельных участках с кадастровыми номерами 78:38:0022406:13, 78:38:0022406:14, 78:38:0022406:10, 78:38:0022406:4 – 1000 кв. м.

2.2.5.15.38. В границах участка зоны охраны объектов культурного наследия с условным обозначением ЗРЗ(38)27:

ограничения по высоте зданий, строений, сооружений на территории земельных участков с кадастровыми номерами 78:38:0022464:1148; 78:38:0022446:3390 – не более 18 м; на территории земельного участка с кадастровым номером 78:38:0022462:13 при условии использования земельного участка с видом разрешенного использования «дошкольное, начальное и среднее общее образование» (код 3.5.1) – не более 18 м;

максимальная площадь застройки:

жилой – 200 кв. м; на земельном участке с кадастровым номером 78:38:0022464:1148 – 2500 кв. м;

нежилой – 700 кв. м, на земельном участке с кадастровым номером 78:38:0022446:3390 – 1200 кв. м, на земельном участке с кадастровым номером 78:38:0022462:13 при условии использования земельного участка с видом разрешенного использования «дошкольное, начальное и среднее общее образование» (код 3.5.1) – 8000 кв. м; на земельном участке с кадастровым номером 78:38:0022484:2203 при условии использования земельного участка с видом разрешенного использования «дошкольное, начальное и среднее общее образование» (код 3.5.1) – 8500 кв. м.

2.2.5.15.39. В границах участка зоны охраны объектов культурного наследия с условным обозначением ЗРЗ(38)27-1:

ограничения по высоте зданий, строений, сооружений при условии использования земельного участка с видом разрешенного использования «обеспечение занятий спортом в помещениях» (код 5.1.2) – не более 23 м;

максимальная площадь застройки на земельном участке при условии использования земельного участка с видом разрешенного использования «обеспечение занятий спортом в помещениях» (код 5.1.2) – 7150 кв. м.

2.2.5.15.40. В границах участков зон охраны объектов культурного наследия с условными обозначениями ЗРЗ(38)28, ЗРЗ(38)30:

минимальная площадь земельного участка, предоставляемого для строительства, за исключением объектов коммунального обслуживания с видом разрешенного использования «предоставление коммунальных услуг» (код 3.1.1), – 0,2 га;

минимальный отступ жилых зданий, строений от красной линии – 10 м;

ограничения по высоте зданий, строений, сооружений на территории земельного участка с кадастровым номером 78:38:0022629:1094 – не более 25 м;

максимальный процент застройки в границах земельного участка – 15 %, для земельного участка с кадастровым номером 78:38:0022629:1094 – 35 %;

максимальная площадь застройки (за исключением земельного участка с кадастровым номером 78:38:0022629:1094, на территорию которого настоящее требование не

распространяется):

жилой – 200 кв. м;

нежилой – 700 кв. м.

2.2.5.15.41. В границах участка зоны охраны объектов культурного наследия с условным обозначением ЗРЗ(42)11:

максимальная площадь жилой застройки – 800 кв. м.

2.2.5.15.42. В границах участка зоны охраны объектов культурного наследия с условным обозначением ЗРЗ(42)12:

ограничения по высоте зданий, строений, сооружений на территории земельного участка с кадастровым номером 78:42:1810201:70 – не более 18 м, на территории земельного участка с кадастровым номером 78:42:1810201:137 – не более 19 м; на территории земельного участка 78:42:0018101:8160 при условии использования земельного участка с видами разрешенного использования «осуществление религиозных обрядов» (код 3.7.1), «религиозное управление и образование» (код 3.7.2) – не более 30 м;

максимальный процент застройки в границах земельного участка – 35 %, в границах земельных участков с кадастровыми номерами 78:42:1810201:70, 78:42:1812703:1454 – не устанавливается; на территории земельного участка 78:42:0018101:8160 при условии использования земельного участка с видами разрешенного использования «осуществление религиозных обрядов» (код 3.7.1), «религиозное управление и образование» (код 3.7.2) – 70 %;

максимальная площадь жилой застройки – 800 кв. м.

2.2.5.15.43. В границах участка зоны охраны объектов культурного наследия с условным обозначением ЗРЗ(42)14:

минимальная площадь земельного участка, предоставляемого для строительства, за исключением объектов коммунального обслуживания с видом разрешенного использования «предоставление коммунальных услуг» (код 3.1.1), – 0,12 га;

максимальный процент застройки в границах земельного участка – 15 %.

2.2.5.15.44. В границах участков зоны охраны объектов культурного наследия с условными обозначениями ЗРЗ(42)20, ЗРЗ(42)22:

минимальная площадь земельного участка, предоставляемого для строительства, за исключением объектов коммунального обслуживания с видом разрешенного использования «предоставление коммунальных услуг» (код 3.1.1), – 0,12 га;

максимальный процент застройки в границах земельного участка – 15 %.

2.2.5.15.45. В границах участка зоны охраны объектов культурного наследия с условным обозначением ЗРЗ(42)23:

ограничения по высоте зданий, строений, сооружений на территории земельного участка с кадастровым номером 78:42:0016109:51 – не более 12 м; на территории земельного участка с кадастровым номером 78:42:0016109:1364 при условии использования земельного участка с видом разрешенного использования «обеспечение занятий спортом в помещениях» (код 5.1.2) – не более 23 м;

максимальная площадь жилой застройки – 800 кв. м.

2.2.5.15.46. В границах участков зоны охраны объектов культурного наследия с условными обозначениями ЗРЗ(42)24, ЗРЗ(42)30, ЗРЗ(42)33, ЗРЗ(42)34, ЗРЗ(42)36.

минимальная площадь земельного участка, предоставляемого для строительства, за исключением объектов коммунального обслуживания с видом разрешенного использования «предоставление коммунальных услуг» (код 3.1.1), – 0,2 га, в кадастровом квартале 16209 – 0,1 га;

минимальный отступ зданий, строений от красной линии – 10 м;

ограничения по высоте зданий, строений, сооружений на территории земельного участка с кадастровым номером 78:42:1821102:3014 при условии использования земельного участка с видом разрешенного использования «обеспечение занятий спортом в помещениях» (код 5.1.2) – не более 25 м; на территории, ограниченной ул. Архитектора Данини, полосой отвода Октябрьской ж. д., Вокзальной ул., ул. Ломоносова, при условии использования земельных участков с видами разрешенного использования «дошкольное,

начальное и среднее общее образование» (код 3.5.1), «обеспечение занятий спортом в помещениях» (код 5.1.2), «площадки для занятий спортом» (код 5.1.3), «объекты культурно-досуговой деятельности» (код 3.6.1) – не более 18 м;

максимальный процент застройки в границах земельного участка – 35 %; в границах территории, ограниченной ул. Архитектора Данини, полосой отвода Октябрьской ж. д., Вокзальной ул., ул. Ломоносова, при условии использования земельных участков с видами разрешенного использования «дошкольное, начальное и среднее общее образование» (код 3.5.1), «обеспечение занятий спортом в помещениях» (код 5.1.2), «площадки для занятий спортом» (код 5.1.3), «объекты культурно-досуговой деятельности» (код 3.6.1) – 65 %;

максимальная площадь жилой застройки – 200 кв. м, на земельном участке с кадастровым номером 78:42:1821102:3014 – 4800 кв. м.

2.2.5.15.47. В границах участка зоны охраны объектов культурного наследия с условным обозначением ЗРЗ(42)25:

минимальная площадь земельного участка, предоставляемого для строительства, за исключением объектов коммунального обслуживания с видом разрешенного использования «предоставление коммунальных услуг» (код 3.1.1), – 0,2 га;

минимальный отступ зданий, строений от красной линии – 10 м;

максимальный процент застройки в границах земельного участка – 15 %;

максимальная площадь жилой застройки – 200 кв. м.

2.2.5.15.48. В границах участков зоны охраны объектов культурного наследия с условными обозначениями ЗРЗ(42)27, ЗРЗ(42)31:

ограничения по высоте зданий, строений, сооружений на территории земельного участка с кадастровым номером 78:42:0018219:23 при условии использования земельного участка с видом разрешенного использования «дошкольное, начальное и среднее общее образование» (код 3.5.1) – не более 18 м; на территории земельного участка с кадастровым номером 78:42:0018219:3206 при условии использования земельного участка с видом разрешенного использования «дошкольное, начальное и среднее общее образование» (код 3.5.1) – не более 21 м; на территории земельного участка с кадастровым номером 78:42:0018219:2447 при условии использования земельного участка с видом разрешенного использования «амбулаторно-поликлиническое обслуживание» (код 3.4.1), «дошкольное, начальное и среднее общее образование» (код 3.5.1), «оказание социальной помощи населению» (код 3.2.2) – не более 28 м;

максимальный процент застройки в границах земельного участка – 35 %; в границах земельных участков с кадастровыми номерами 78:42:0018219:23, 78:42:0018219:3206, 78:42:0018219:2447 при условии использования земельных участков с видами разрешенного использования «амбулаторно-поликлиническое обслуживание» (код 3.4.1), «дошкольное, начальное и среднее общее образование» (код 3.5.1), «оказание социальной помощи населению» (код 3.2.2) – 40 %.

2.2.5.15.49. В границах участка зоны охраны объектов культурного наследия с условным обозначением ЗРЗ(42)32:

ограничения по высоте зданий, строений, сооружений на территории земельного участка по адресу: Ленинградская ул., д. 42/4 – не более 18 м; на территории земельного участка с кадастровым номером 78:42:0016268:2 – не более 16 м до конька крыши (плоской крыши), не более 20 м до наивысшей точки (с учетом акцента); на территории земельного участка с кадастровым номером 78:42:1812203:1426 при условии использования земельного участка с видом разрешенного использования «амбулаторно-поликлиническое обслуживание (код 3.4.1) – не более 22 м;

максимальный процент застройки в границах земельного участка – 35 %, на территории, ограниченной Петербургским шоссе, Ленинградской улицей, юго-восточными границами земельных участков с кадастровыми номерами 78:42:1812202:96, 78:42:1812202:132, 78:42:1812203:9, 78:42:1812203:10, – 15 %;

максимальная площадь застройки на территории, ограниченной Петербургским шоссе, Ленинградской ул., юго-восточными границами земельных участков с кадастровыми

номера 78:42:1812202:96, 78:42:1812202:132, 78:42:1812203:9, 78:42:1812203:10, – 200 кв. м; на земельном участке с кадастровым номером 78:42:1812203:1426 при условии использования земельного участка с видом разрешенного использования «амбулаторно-поликлиническое обслуживание» (код 3.4.1) – 4000 кв. м.

2.2.5.15.50. В границах участка зоны охраны объектов культурного наследия с условным обозначением ЗРЗ(42)35:

минимальный отступ зданий, строений от красной линии – 10 м;

максимальный процент застройки в границах земельного участка – 35 %;

максимальная площадь жилой застройки – 800 кв. м.

2.2.7. В случае, если земельный участок и объект капитального строительства расположены в границах зон с особыми условиями использования территорий и иных зонах, установленных в соответствии с законодательством Российской Федерации, правовой режим использования и застройки указанного земельного участка определяется Приложением №7 к Правилам и совокупностью ограничений, установленных в соответствии с законодательством Российской Федерации.

Если установленные в порядке, предусмотренном действующим законодательством, ограничения относятся к одному и тому же параметру, применению подлежат более строгие ограничения.

2.2.8. Применительно к территориям, в границах которых предусматривается осуществление комплексного развития территории, расчетные показатели минимально допустимого уровня обеспеченности соответствующей территории объектами коммунальной, транспортной, социальной инфраструктур и расчетные показатели максимально допустимого уровня территориальной доступности указанных объектов для населения Санкт-Петербурга устанавливаются в соответствии с нормативами градостроительного проектирования Санкт-Петербурга.

Нумерация пунктов раздела 2.3 градостроительного плана земельного участка приведена в соответствии с нумерацией раздела 2 Приложения №7 к Правилам.

В соответствии с постановлением Правительства Санкт-Петербурга от 16.12.2014 №1129 "Об утверждении проекта планировки с проектом межевания территории, ограниченной Гатчинским шоссе, Красногородской ул., проектируемыми улицами, в Красносельском районе" определены следующие параметры застройки территории и характеристики планируемого развития территории:

данный земельный участок расположен в квартале №2;

величина отступа от красных линий в границах элемента планировочной структуры (квартал №2) - 0 м;

номер земельного участка - 35 (формируемый земельный участок, планируемый для предоставления физическим и юридическим лицам для строительства);

функциональное назначение объектов капитального строительства - жилой дом;

площадь земельного участка, га - 0,12;

максимальная общая площадь объектов капитального строительства, кв. м - 200;

максимальная высота объектов капитального строительства, м - 12.



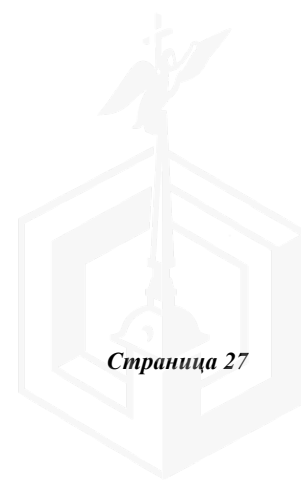
2.4. Требования к назначению, параметрам и размещению объекта капитального строительства на земельном участке, на который действие градостроительного регламента не распространяется или для которого градостроительный регламент не устанавливается (за исключением случая, предусмотренного пунктом 7.1 части 3 статьи 57.3 Градостроительного кодекса Российской Федерации):

Причины отнесения земельного участка к виду земельного участка, на который действие градостроительного регламента не распространяется или для которого градостроительный регламент не устанавливается	Реквизиты акта, регулирующего использование земельного участка	Требования к использованию земельного участка	Требования к параметрам объекта капитального строительства			Требования к размещению объектов капитального строительства	
			Предельное количество этажей и (или) предельная высота зданий, строений, сооружений	Максимальный процент застройки в границах земельного участка, определяемый как отношение суммарной площади земельного участка, которая может быть застроена, ко всей площади земельного участка	Иные требования к параметрам объекта капитального строительства	Минимальные отступы от границ земельного участка в целях определения мест допустимого размещения зданий, строений, сооружений, за пределами которых запрещено строительство зданий, строений, сооружений	Иные требования к размещению объектов капитального строительства
1	2	3	4	5	6	7	8
-	-	-	-	-	-	-	-



2.5. Предельные параметры разрешенного строительства, реконструкции объекта капитального строительства, установленные положением об особо охраняемых природных территориях, в случае выдачи градостроительного плана земельного участка в отношении земельного участка, расположенного в границах особо охраняемой природной территории:

Причины отнесения земельного участка к виду земельного участка для которого градостроительный регламент не устанавливается	Реквизиты Положения об особо охраняемой природной территории	Реквизиты утвержденного документа по планировке территории	Зонирование особо охраняемой природной территории (да/нет)								
			Функциональная зона	Виды разрешенного использования земельного участка		Требования к параметрам объекта капитального строительства			Требования к размещению объектов капитального строительства		
				Основные виды разрешенного использования	Вспомогательные виды разрешенного использования	Предельное количество этажей и (или) предельная высота зданий, сооружений	Максимальный процент застройки в границах земельного участка, определяемый как отношение суммарной площади земельного участка, которая может быть застроена, ко всей площади земельного участка	Иные требования к параметрам объекта капитального строительства	Минимальные отступы от границ земельного участка в целях определения мест допустимого размещения зданий, сооружений, за пределами которых запрещено строительство зданий, сооружений	Иные требования к размещению объектов капитального строительства	
1	2	3	4	5	6	7	8	9	10	11	
-	-	-	-	-	-	-	-	-	-	-	-



3. Информация о расположенных в границах земельного участка объектах капитального строительства и объектах культурного наследия

3.1. Объекты капитального строительства

Не имеется

3.2. Объекты, включенные в единый государственный реестр объектов культурного наследия (памятников истории и культуры) народов Российской Федерации

Не имеется

4. Информация о расчетных показателях минимально допустимого уровня обеспеченности территории объектами коммунальной, транспортной, социальной инфраструктур и расчетных показателях максимально допустимого уровня территориальной доступности указанных объектов для населения в случае, если земельный участок расположен в границах территории, в отношении которой предусматривается осуществление деятельности по комплексному развитию территории:

Не заполняется

5. Информация об ограничениях использования земельного участка, в том числе если земельный участок полностью или частично расположен в границах зон с особыми условиями использования территорий

1. Единая зона регулирования застройки и хозяйственной деятельности участок ЗРЗ(16) 24 (реестровый номер границы: 78:40-6.274):

1.1 Земельный участок полностью расположен в границах зоны с особыми условиями использования территории.

1.2 Вид ограничения (обременения): Ограничения прав на земельный участок, предусмотренные статьей 56 Земельного кодекса Российской Федерации; Срок действия: не установлен; реквизиты документа основания: О внесении изменений в Закон Санкт-Петербурга №820-7 от 24 декабря 2008 года от 07.07.2016 №437-83 выдан: Правительство Санкт-Петербурга; Содержание ограничения (обременения): На территории ЗРЗ устанавливаются следующие запреты: Запрещается размещение объектов, оказывающих негативное воздействие на окружающую среду, I и II категории в соответствии с Федеральным законом от 10 января 2002 года №7-ФЗ «Об охране окружающей среды», за исключением территорий промышленного, инженерно-транспортного и логистического назначения, функциональное использование которых предусмотрено действующим генеральным планом Санкт-Петербурга. Запрещается снос (демонтаж) исторических зданий. Настоящий запрет не распространяется на случаи разборки отдельных строительных конструкций, аварийное состояние которых установлено в соответствии с требованиями действующих документов по стандартизации (в том числе межгосударственных стандартов). Правообладатель земельного участка, на котором располагалось историческое здание, формирующее уличный фронт, обязан осуществить его восстановление в части внешнего облика, воспринимаемого с открытых городских пространств, в случае полной или частичной утраты исторического здания, в том числе в результате разборки отдельных строительных конструкций, аварийное состояние которых было установлено в соответствии с требованиями действующих документов по стандартизации (в том числе межгосударственных стандартов). Запрещается изменение внешнего облика исторических зданий, формирующих уличный фронт, и восстановленных объектов исторической застройки, формирующих уличный фронт, за исключением случаев, предусмотренных настоящим пунктом. В отношении исторических зданий,

формирующих уличный фронт, и восстановленных объектов исторической застройки, формирующих уличный фронт, может выполняться: а) увеличение высоты дворовых корпусов и зданий, формирующих внутриквартальную застройку; б) устройство мансард с повышением отметки конька не более чем на 1 м: на лицевых корпусах при условии сохранения конфигурации лицевого ската крыши; на воспринимаемых с открытых городских пространств дворовых корпусах и зданиях, формирующих внутриквартальную застройку, в том числе с частичным изменением конфигурации крыши; в) устройство мансард на не воспринимаемых с открытых городских пространств дворовых корпусах и зданиях, формирующих внутриквартальную застройку; г) локальные изменения архитектурного решения лицевых фасадов после получения положительного заключения государственного органа охраны объектов культурного наследия; д) изменение дворовых фасадов; е) восстановление утраченных элементов исторического архитектурного решения после получения положительного заключения государственного органа охраны объектов культурного наследия. Запрещается размещение инженерного оборудования зданий на лицевых фасадах исторических зданий, а также восстановленных объектов исторической застройки. На территории ЗРЗ устанавливаются следующие ограничения: Строительство, реконструкция зданий, строений, сооружений может осуществляться при условии обеспечения сохранности примыкающих объектов культурного наследия, выявленных объектов культурного наследия, исторических зданий. Ремонт лицевых фасадов исторических зданий должен предусматривать устранение диссонирующих элементов фасада. Строительство, реконструкция зданий, строений и сооружений, допускаемые Режимом, за исключением случаев строительства, реконструкции индивидуальных жилых домов, могут осуществляться после получения положительного заключения государственного органа охраны объектов культурного наследия. Рекламные и информационные конструкции могут размещаться на фасадах исторических зданий при условии сохранения характеристик исторической среды, указанных в приложении 1 к Режимам, а также соблюдения требований, указанных в пункте 18.2.5 настоящего раздела Режимов. Требования к рекламным и информационным конструкциям, размещаемым на фасадах исторических зданий и восстановленных объектов исторической застройки: а) суммарная площадь всех рекламных и информационных конструкций на фасаде должна составлять не более 10 кв. м; б) информационное поле настенных и отнесенных вывесок, настенных указателей информационных конструкций должно выполняться из отдельных элементов (букв, обозначений, декоративных элементов и т.д.) без использования непрозрачной основы (фоновой подложки) для крепления отдельных элементов вывески и не должно нарушать архитектурного решения соответствующего здания, строения, сооружения; в) выступ внешнего края консольной вывески и блочного консольного указателя от стены не должен превышать 1 м; габаритный размер блочного консольного указателя по высоте - не более 1,5 м; размещение блочных консольных указателей над другими блочными консольными указателями, над консольными вывесками, а также на расстоянии менее 5 м от них не допускается; г) вывески в витринах не должны нарушать прозрачность остекления соответствующих витрин; не допускаются окраска и покрытие декоративными пленками всей поверхности остекления витрины, замена остекления световыми коробами, установка световых коробов и планшетов, содержащих сведения информационного характера, перед остеклением витрины со стороны улицы. Ограничения по высоте устанавливаются в соответствии со схемой приложения 2 к Режимам при условии соблюдения запретов (ограничений), установленных Режимом. Ограничения по высоте, установленные Режимом, не распространяются на случаи устройства акцентов (высотных); при этом суммарная площадь акцентов не должна превышать 10% площади застройки соответствующего здания, строения, сооружения. Специальные требования режима в ЗРЗ(16)24: Осуществление строительства, реконструкции объектов капитального строительства допускается при условии сохранения следующих характеристик исторической среды: принцип застройки рассредоточенными зданиями с озелененными разрывами; сохранение визуальных связей с Дудергофскими высотами. ; Реестровый номер границы: 78:40-6.274; Вид зоны по

документу: Единая зона регулирования застройки и хозяйственной деятельности участок ЗРЗ(16)24; Тип зоны: Зона регулирования застройки и хозяйственной деятельности.

2. Шестая подзона приаэродромной территории аэродрома Санкт-Петербурга (Пулково) (реестровый номер границы: 78:00-6.531):

2.1 Земельный участок полностью расположен в границах зоны с особыми условиями использования территории.

2.2 Вид ограничения (обременения): Ограничения прав на земельный участок, предусмотренные статьей 56 Земельного кодекса Российской Федерации; Срок действия: не установлен; реквизиты документа основания: Приказ от 23.12.2021 №985-П выдан: Федеральное агентство воздушного транспорта Министерства транспорта Российской Федерации; Содержание ограничения (обременения): В соответствии с пп. е) п.2 Правил выделения на ПТ подзон, утвержденных постановлением Правительства РФ от 02.12.2017 №1460, в границах шестой подзоны устанавливаются следующие ограничения использования объектов недвижимости и осуществления деятельности: запрещается размещать объекты, способствующие привлечению и массовому скоплению птиц. При этом отсутствие влияния объектов на безопасность полетов воздушных судов в границах шестой подзоны приаэродромной территории аэродрома Санкт-Петербург (Пулково) устанавливается на основании авиационно-орнитологического обследования и соответствия размещаемого объекта плану мероприятий по орнитологическому обеспечению полетов в аэропорту, а также на основании заключения оператора аэропорта «Пулково».; Реестровый номер границы: 78:00-6.531; Вид зоны по документу: Шестая подзона приаэродромной территории аэродрома Санкт-Петербурга (Пулково); Тип зоны: Охранная зона транспорта.

3. Приаэродромная территория аэродрома совместного базирования «Пушкин» (реестровый номер границы: 78:00-6.555):

3.1 Земельный участок полностью расположен в границах зоны с особыми условиями использования территории.

3.2 Вид ограничения (обременения): Ограничения прав на земельный участок, предусмотренные статьей 56 Земельного кодекса Российской Федерации; Срок действия: не установлен; реквизиты документа основания: Приказ Первого заместителя министра обороны Российской Федерации от 04.10.2022 №946 выдан: Министерство обороны Российской Федерации; Содержание ограничения (обременения): В соответствии с п. 1, 3 Статьи 47 Воздушного кодекса РФ от 19 марта 1997 г. №60-ФЗ, Приаэродромная территория устанавливается актом уполномоченного Правительством Российской Федерации федерального органа исполнительной власти в целях обеспечения безопасности полетов воздушных судов, перспективного развития аэропорта и исключения негативного воздействия оборудования аэродрома и полетов воздушных судов на здоровье человека и окружающую среду в соответствии с настоящим Кодексом, земельным законодательством, законодательством о градостроительной деятельности с учетом требований законодательства в области обеспечения санитарно-эпидемиологического благополучия населения. На приаэродромной территории выделяются семь подзон, в которых устанавливаются ограничения использования объектов недвижимости и осуществления деятельности.; Реестровый номер границы: 78:00-6.555; Вид зоны по документу: Приаэродромная территория аэродрома совместного базирования «Пушкин»; Тип зоны: Охранная зона транспорта.

4. Сектор 64.1 четвертой подзоны приаэродромной территории аэродрома гражданской авиации Санкт-Петербург (Пулково) (реестровый номер границы: 78:00-6.1606):

4.1 Земельный участок полностью расположен в границах зоны с особыми условиями

использования территории.

4.2 Вид ограничения (обременения): Ограничения прав на земельный участок, предусмотренные статьей 56 Земельного кодекса Российской Федерации; Срок действия: не установлен; реквизиты документа основания: Приказ об установлении приаэродромной территории аэродрома гражданской авиации Санкт-Петербург (Пулково) от 24.12.2024 №1161-П выдан: Федеральное агентство воздушного транспорта (Росавиация); Содержание ограничения (обременения): 1. В границах четвертой подзоны запрещается размещать объекты, создающие помехи в работе наземных объектов средств и систем обслуживания воздушного движения, навигации, посадки и связи, предназначенных для организации воздушного движения и расположенных вне первой подзоны. 2. В границах четвертой подзоны запрещается без согласования с оператором аэродрома размещение объектов, превышающих следующие абсолютные высотные ограничения: 175.00 м. Подпункт 4 пункта 3 статьи 47 Воздушного кодекса Российской Федерации. Подпункт «в» пункта 1(1) Положения; Реестровый номер границы: 78:00-6.1606; Вид зоны по документу: Сектор 64.1 четвертой подзоны приаэродромной территории аэродрома гражданской авиации Санкт-Петербург (Пулково); Тип зоны: Приаэродромная территория.

5. Шестая подзона приаэродромной территории аэродрома совместного базирования «Пушкин» (реестровый номер границы: 78:00-6.551):

5.1 Земельный участок полностью расположен в границах зоны с особыми условиями использования территории.

5.2 Вид ограничения (обременения): Ограничения прав на земельный участок, предусмотренные статьей 56 Земельного кодекса Российской Федерации; Срок действия: не установлен; реквизиты документа основания: Приказ Первого заместителя министра обороны Российской Федерации от 04.10.2022 №946 выдан: Министерство обороны Российской Федерации; Содержание ограничения (обременения): В соответствии с пп. б) п. 3 Статьи 47 Воздушного кодекса РФ от 19 марта 1997 г. №60-ФЗ, в границах шестой подзоны запрещается размещать объекты, способствующие привлечению и массовому скоплению птиц.; Реестровый номер границы: 78:00-6.551; Вид зоны по документу: Шестая подзона приаэродромной территории аэродрома совместного базирования «Пушкин»; Тип зоны: Охранная зона транспорта.

6. Третья подзона приаэродромной территории аэродрома гражданской авиации Санкт-Петербург (Пулково) установлена приказом Росавиации от 24.12.2024 №1161-П «Об установлении приаэродромной территории аэродрома гражданской авиации Санкт-Петербург (Пулково)» (далее – приказ Росавиации №1161-П):

6.1 Земельный участок полностью расположен в границах зоны с особыми условиями использования территории.

6.2 Ограничения использования земельного участка и (или) расположенного на нем объекта недвижимости установлены статьей 47 Воздушного кодекса Российской Федерации, Положением о приаэродромной территории, утвержденным постановлением Правительства Российской Федерации от 02.12.2017 №1460:

6.2.1 В границах третьей подзоны запрещается размещать объекты, высота которых превышает ограничения, приведенные в пункте 11.3 Перечня ограничений использования объектов недвижимости и осуществления деятельности, утвержденного приказом Росавиации №1161-П.

6.2.2 Строительство и реконструкция зданий, сооружений в границах третьей подзоны разрешается после определения максимально допустимой высоты здания, сооружения в зависимости от местоположения путем проведения соответствующих расчетов в соответствии с требованиями ФАП-262 с учетом абсолютных высот ограничения объектов в Балтийской системе высот 1977 года.

7. Четвертая подзона приаэродромной территории аэродрома гражданской авиации Санкт-Петербург (Пулково) установлена приказом Росавиации от 24.12.2024 №1161-П «Об установлении приаэродромной территории аэродрома гражданской авиации Санкт-Петербург (Пулково)» (далее – приказ Росавиации №1161-П):

7.1 Земельный участок полностью расположен в границах зоны с особыми условиями использования территории, в которой абсолютная высота ограничения объектов устанавливается в Балтийской системе высот 1977 года.

7.2 Ограничения использования земельного участка и (или) расположенного на нем объекта недвижимости установлены статьей 47 Воздушного кодекса Российской Федерации, Положением о приаэродромной территории, утвержденным постановлением Правительства Российской Федерации от 02.12.2017 №1460:

7.2.1 В границах четвертой подзоны запрещается размещать объекты, создающие помехи в работе наземных объектов средств и систем обслуживания воздушного движения, навигации, посадки и связи, предназначенных для организации воздушного движения и расположенных вне первой подзоны.

7.2.2 В границах четвертой подзоны запрещается без согласования с оператором аэродрома размещение объектов, превышающих абсолютные высотные ограничения, приведенные в пункте 11.4 Перечня ограничений использования объектов недвижимости и осуществления деятельности, утвержденного приказом Росавиации №1161-П.

8. Пятая подзона приаэродромной территории аэродрома гражданской авиации Санкт-Петербург (Пулково) установлена приказом Росавиации от 24.12.2024 №1161-П «Об установлении приаэродромной территории аэродрома гражданской авиации Санкт-Петербург (Пулково)»:

8.1 Земельный участок полностью расположен в границах зоны с особыми условиями использования территории.

8.2 Ограничения использования земельного участка и (или) расположенного на нем объекта недвижимости установлены статьей 47 Воздушного кодекса Российской Федерации, Положением о приаэродромной территории, утвержденным постановлением Правительства Российской Федерации от 02.12.2017 №1460:

8.2.1 В границах пятой подзоны запрещается размещать опасные производственные объекты, функционирование которых может повлиять на безопасность полетов воздушных судов.

8.2.2 В границах пятой подзоны допускается эксплуатация, строительство, реконструкция, капитальный ремонт, ввод в эксплуатацию, техническое перевооружение, консервация (далее - размещение) опасных производственных объектов при их соответствии установленным ниже ограничениям:

максимальные радиусы зон поражения при происшествиях техногенного характера на опасных производственных объектах, находящихся в пятой подзоне, в которых размещение таких объектов возможно, не должны достигать:

по вертикали - высоты пролета воздушных судов (высота поверхности ограничения препятствий в третьей подзоне);

по горизонтали - внешних границ первой и второй подзон.

8.2.3 При невозможности соблюдения предусмотренных выше ограничений, размещение опасных производственных объектов должно выполняться на основании обоснования безопасности опасного производственного объекта, разрабатываемого на основании Федерального закона от 21.07.1997 №116-ФЗ «О промышленной безопасности опасных производственных объектов».

9. Шестая подзона приаэродромной территории аэродрома гражданской авиации Санкт-

Санкт-Петербург (Пулково) установлена приказом Росавиации от 24.12.2024 №1161-П «Об установлении приаэродромной территории аэродрома гражданской авиации Санкт-Петербург (Пулково)»:

9.1 Земельный участок полностью расположен в границах зоны с особыми условиями использования территории.

9.2 Ограничения использования земельного участка и (или) расположенного на нем объекта недвижимости установлены статьей 47 Воздушного кодекса Российской Федерации, Положением о приаэродромной территории, утвержденным постановлением Правительства Российской Федерации от 02.12.2017 №1460:

9.2.1 В границах шестой подзоны запрещается размещать объекты, способствующие привлечению и массовому скоплению птиц;

9.2.2 Допускается размещать в границах шестой подзоны объекты по обращению с твердыми коммунальными отходами, пищевыми и биологическими отходами в случае наличия заключения по результатам орнитологического исследования на предмет отсутствия факторов, способствующих привлечению и массовому скоплению птиц, и (или) достаточности мер защиты указанных объектов от привлечения и массового скопления птиц.

10. Объединенная зона охраны объектов культурного наследия, расположенных за пределами исторически сложившихся центральных районов Санкт-Петербурга: Единая зона регулирования застройки и хозяйственной деятельности ЗРЗ(16)24 Красносельского района (далее – ЗРЗ):

10.1 Земельный участок полностью расположен в границах зоны с особыми условиями использования территории.

10.2 Ограничения использования земельного участка в границах объединенных зон охраны объектов культурного наследия, расположенных на территории Санкт-Петербурга устанавливаются в соответствии с Законом №820-7.

Режим установлен в приложении 2 к Закону №820-7.

В границах зон охраны действуют общие (специальные) требования Режимов. В случае противоречия между общими и специальными требованиями Режимов приоритет имеют специальные требования.

Соблюдение Режимов является обязательным при осуществлении градостроительной, хозяйственной и иной деятельности. Иные требования к указанной деятельности, установленные действующим законодательством, применяются в части, не противоречащей Режимам.

Общие требования режима использования земель в границах единой зоны регулирования застройки и хозяйственной деятельности ЗРЗ:

1. На территории ЗРЗ устанавливаются следующие запреты:

1.1. Запрещается размещение объектов, оказывающих негативное воздействие на окружающую среду, I и II категории в соответствии с Федеральным законом «Об охране окружающей среды», за исключением территорий промышленного, инженерно-транспортного и логистического назначения, функциональное использование которых предусмотрено действующим Генеральным планом Санкт-Петербурга.

1.2. Запрещается снос (демонтаж) исторических зданий *.

1.3. Запрет, указанный в пункте 1.2 настоящего раздела, не распространяется на следующие случаи разборки, демонтажа отдельных строительных конструкций (частей объекта капитального строительства):

разборка, демонтаж отдельных строительных конструкций, аварийное состояние которых установлено в соответствии с требованиями действующих документов по стандартизации (в том числе межгосударственных стандартов);

разборка, демонтаж отдельных строительных конструкций в случае отсутствия

технической возможности их сохранения при осуществлении разборки, демонтажа строительных конструкций, аварийное состояние которых установлено в соответствии с требованиями действующих документов по стандартизации (в том числе межгосударственных стандартов);

разборка, демонтаж отдельных строительных конструкций в ходе капитального ремонта, реконструкции исторического здания, влекущих изменение его внешнего облика, допускаемое Режимами.

Правообладатель земельного участка, на котором располагалось историческое здание, формирующее уличный фронт, обязан осуществить его восстановление в части внешнего облика, воспринимаемого с открытых городских пространств, в случае полной или частичной утраты исторического здания, в том числе в результате разборки отдельных строительных конструкций, аварийное состояние которых было установлено в соответствии с требованиями действующих документов по стандартизации (в том числе межгосударственных стандартов).

Восстановление исторического здания осуществляется после получения положительного заключения государственного органа охраны объектов культурного наследия.

1.4. Запрещается изменение внешнего облика исторических зданий, формирующих уличный фронт, и восстановленных объектов исторической застройки, формирующих уличный фронт, за исключением случаев, предусмотренных в настоящем пункте.

В отношении исторических зданий, формирующих уличный фронт, и восстановленных объектов исторической застройки, формирующих уличный фронт, может выполняться:

а) увеличение высоты дворовых корпусов и зданий, формирующих внутриквартальную застройку;

б) устройство мансард с повышением отметки конька не более чем на 1 м:

на лицевых корпусах при условии сохранения конфигурации лицевого ската крыши;

на воспринимаемых с открытых городских пространств дворовых корпусах и зданиях, формирующих внутриквартальную застройку, в том числе с частичным изменением конфигурации крыши;

в) устройство мансард на не воспринимаемых с открытых городских пространств дворовых корпусах и зданиях, формирующих внутриквартальную застройку;

г) локальные изменения лицевых фасадов после получения положительного заключения государственного органа охраны объектов культурного наследия;

д) изменение дворовых фасадов;

е) восстановление утраченных элементов исторического архитектурного решения после получения положительного заключения государственного органа охраны объектов культурного наследия;

ж) применение подпункта «б» настоящего пункта допускается в отношении исторических зданий, а также восстановленных объектов исторической застройки, в том числе формирующих внутриквартальную застройку, для которых ранее данный подпункт не применялся.

1.5. Запрещается размещение инженерного оборудования зданий на лицевых фасадах исторических зданий, а также восстановленных объектов исторической застройки.

2. На территории ЗРЗ устанавливаются следующие ограничения:

2.1. Строительство, реконструкция зданий, строений, сооружений может осуществляться при условии обеспечения сохранности примыкающих объектов культурного наследия, выявленных объектов культурного наследия, исторических зданий.

2.2. Ремонт лицевых фасадов исторических зданий должен предусматривать устранение диссонирующих элементов фасада.

2.3. Строительство, реконструкция зданий, строений и сооружений, за исключением случаев строительства, реконструкции индивидуальных жилых домов, а также капитальный ремонт исторических зданий, допускаемые Режимами, осуществляются после получения положительного заключения государственного органа охраны объектов культурного наследия.

2.4. Площадь временных (некапитальных) строений, сооружений (за исключением подземных временных строений, сооружений, не имеющих элементов, расположенных над поверхностью земли), не должна превышать максимальную площадь застройки, установленную для объектов капитального строительства в границах соответствующей зоны охраны объектов культурного наследия.

Ограничения, установленные в настоящем пункте, не распространяются на случаи установки временных (некапитальных) строений, сооружений на срок проведения публичных мероприятий. В этих случаях установка временных (некапитальных) строений, сооружений осуществляется после получения положительного заключения государственного органа охраны объектов культурного наследия.

2.5. Рекламные и информационные конструкции могут размещаться на фасадах исторических зданий при условии сохранения ценных элементов планировочной и ландшафтно-композиционной структуры, указанных в приложении 1 к Режимам, а также соблюдения требований, указанных в пункте 2.6 настоящего раздела.

2.6. Требования к рекламным и информационным конструкциям, размещаемым на фасадах исторических зданий и восстановленных объектов исторической застройки:

а) суммарная площадь всех рекламных и информационных конструкций на фасаде должна составлять не более 10 кв. м;

б) информационное поле настенных и отнесенных вывесок, настенных указателей информационных конструкций должно выполняться из отдельных элементов (букв, обозначений, декоративных элементов и т.д.) без использования непрозрачной основы (фоновой подложки) для крепления отдельных элементов вывески и не должно нарушать архитектурного решения соответствующего здания, строения, сооружения;

в) выступ внешнего края консольной вывески и блочного консольного указателя от стены не должен превышать 1 м; габаритный размер блочного консольного указателя по высоте – не более 1,5 м; размещение блочных консольных указателей над другими блочными консольными указателями, над консольными вывесками, а также на расстоянии менее 5 м от них не допускается;

г) вывески в витринах не должны нарушать прозрачность остекления соответствующих витрин; не допускаются окраска и покрытие декоративными пленками всей поверхности остекления витрины, замена остекления световыми коробами, установка световых коробов и планшетов, содержащих сведения информационного характера, перед остеклением витрины со стороны улицы.

(*) Историческое здание – здание, строение, сооружение, не являющееся объектом (выявленным объектом) культурного наследия, относящееся к следующим историческим периодам: в зонах охраны объектов культурного наследия, расположенных в исторически сложившихся центральных районах Санкт-Петербурга, а также в Невском районе Санкт-Петербурга, – построенное до 1917 г. (здесь и далее год постройки включительно), за исключением указанных в приложении 1 к Режимам ценных средовых объектов, ценных рядовых объектов; в зонах охраны объектов культурного наследия, расположенных за пределами исторически сложившихся центральных районов Санкт-Петербурга (за исключением Невского района Санкт-Петербурга), – построенное до 1957 г., деревянное 1-2-этажное здание, строение, сооружение, построенное до 1917 г. (год постройки определяется в соответствии с учетно-технической документацией об объектах государственного технического учета и технической инвентаризации).

Специальные требования режима в ЗРЗ(16)24:

Осуществление строительства, реконструкции объектов капитального строительства допускается при условии сохранения следующих средовых характеристик:

принцип застройки рассредоточенными зданиями с озелененными разрывами;

сохранение визуальных связей с Дудергофскими высотами.

6. Информация о границах зон с особыми условиями использования территорий, если земельный участок полностью или частично расположен в границах таких зон:

Наименование зоны с особыми условиями использования территории с указанием объекта, в отношении которого установлена такая зона	Перечень координат характерных точек в системе координат, используемой для ведения Единого государственного реестра недвижимости		
	Обозначение (номер) характерной точки	X	Y
Единая зона регулирования застройки и хозяйственной деятельности участок ЗРЗ (16)24 (реестровый номер границы: 78:40-6.274)	-	-	-
Шестая подзона приаэродромной территории аэродрома Санкт-Петербурга (Пулково) (реестровый номер границы: 78:00-6.531)	-	-	-
Приаэродромная территория аэродрома совместного базирования «Пушкин» (реестровый номер границы: 78:00-6.555)	-	-	-
Сектор 64.1 четвертой подзоны приаэродромной территории аэродрома гражданской авиации Санкт-Петербург (Пулково) (реестровый номер границы: 78:00-6.1606)	-	-	-
Шестая подзона приаэродромной территории аэродрома совместного базирования «Пушкин» (реестровый номер границы: 78:00-6.551)	-	-	-
Третья подзона приаэродромной территории аэродрома гражданской авиации Санкт-Петербург (Пулково)	-	-	-
Четвертая подзона приаэродромной территории аэродрома гражданской авиации Санкт-Петербург (Пулково)	-	-	-
Пятая подзона приаэродромной территории аэродрома гражданской авиации Санкт-Петербург (Пулково)	-	-	-
Шестая подзона приаэродромной территории аэродрома гражданской авиации Санкт-Петербург (Пулково)	-	-	-
Объединенная зона охраны объектов культурного наследия, расположенных за пределами исторически сложившихся центральных районов Санкт-Петербурга: Единая зона регулирования застройки и хозяйственной деятельности ЗРЗ(16)24 Красносельского района	-	-	-

7. Информация о границах публичных сервитутов

Информация отсутствует

8. Номер и (или) наименование элемента планировочной структуры, в границах которого расположен земельный участок

В соответствии с постановлением Правительства Санкт-Петербурга от 16.12.2014 №1129 "Об утверждении проекта планировки с проектом межевания территории, ограниченной Гатчинским шоссе, Красногородской ул., проектируемыми улицами, в Красносельском районе" земельный участок расположен в квартале 2.

9. Информация о возможности подключения (технологического присоединения) объектов капитального строительства к сетям инженерно-технического

обеспечения (за исключением сетей электроснабжения), определяемая с учетом программ комплексного развития систем коммунальной инфраструктуры поселения, муниципального округа, городского округа (при их наличии), в состав которой входят сведения о максимальной нагрузке в возможных точках подключения (технологического присоединения) к таким сетям, а также сведения об организации, представившей данную информацию

ООО «ПетербургГаз», информация о возможности подключения от 26.05.2026 №03-04/10-7727:

Подключение объектов капитального строительства к газораспределительным сетям осуществляется в соответствии с Постановлением Правительства Российской Федерации от 13 сентября 2021г. №1547 «Об утверждении Правил подключения (технологического присоединения) газоиспользующего оборудования и объектов капитального строительства к сетям газораспределения и о признании утратившими силу некоторых актов Правительства Российской Федерации» (далее – Правила) на основании Договора о подключении (технологическом присоединении) объектов капитального строительства к сети газораспределения (далее – Договор).

Точка подключения определяется на границе земельного участка заявителя (или садоводческого или огороднического некоммерческого товарищества, в случае, если объект капитального строительства расположен в границах территории такого товарищества), или на действующем газопроводе, в том случае, если действующий газопровод расположен в границах земельного участка заявителя.

Подключение (технологическое присоединение) к сетям газораспределения объекта капитального строительства, расположенного (проектируемого) по адресу: Санкт-Петербург, внутригородское муниципальное образование Санкт-Петербурга город Красное Село, Красногородская улица, участок 35, (территория, ограниченная Гатчинским шоссе, Красногородской ул., проектируемыми улицами, кадастровый номер 78:40:0906403:1317, принципиально возможно с максимальной нагрузкой (часовым расходом газа) 7,0 куб. м/ч (в соответствии с п. 17 Правил, окончательное значение максимальной нагрузки в точке подключения (технологического присоединения) определяется Договором).

Срок подключения (технологического присоединения) к газораспределительным сетям объекта капитального строительства составляет 730 дней с даты заключения Договора.

В целях заключения Договора правообладатель земельного участка вправе в течение трех месяцев обратиться с заявкой о его заключении (срок действия данного заключения составляет 100 дней).

Также сообщаем, что рассмотрение вопроса о заключении договора о подключении (технологическом присоединении) объекта будет возможно при условии наличия свободной пропускной способности на ГРС, подающих природный газ в газораспределительные сети, находящиеся в арендованном комплексе ГРО «ПетербургГаз», на момент подачи заявки.

ГУП «Водоканал Санкт-Петербурга», информация о возможности подключения (технологического присоединения) планируемого к строительству или реконструкции объекта капитального строительства к сетям холодного водоснабжения, водоотведения от 28.04.2026 №Исх-05453/323:

Водоснабжение

Подача воды питьевого качества из централизованной системы холодного водоснабжения (максимальная подключаемая нагрузка) общим расходом 0,72 куб. м/час (17,28 куб. м/сут), а также на нужды пожаротушения (в том числе из резервуаров запаса воды с установкой их на территории земельного участка заказчика в случае необходимости) возможна (см. раздел «Условия»).

Водоотведение

Сброс бытовых сточных вод (максимальная подключаемая нагрузка) общим расходом 0,06 куб. м/час (1,44 куб. м/сут) в сети бытовой канализации возможен (см. раздел

«Условия»).

Сброс поверхностных сточных вод с кровли и с прилегающей территории и дренажных вод (при наличии) можем быть осуществлен самостоятельно в соответствии с требованиями законодательства Российской Федерации.

Информации о плате за подключение:

В соответствии с Основами ценообразования в сфере водоснабжения и водоотведения, утвержденными постановлением Правительства Российской Федерации 13.05.2013 №406 плата за подключение определяется исходя из тарифов, установленных органом регулирования тарифов – Комитетом по тарифам Санкт-Петербурга на очередной календарный год, за исключением случаев, когда размер платы за подключение устанавливается органом регулирования тарифов – Комитетом по тарифам Санкт-Петербурга индивидуально.

Условия

Подключение и гарантированное водоснабжение и водоотведение возможно после реализации схемы проекта планировки и проекта межевания территории, ограниченной Гатчинским шоссе, Красногородской ул., проектируемыми улицами в Красносельском районе Санкт-Петербурга, разработанной ГУ «НИПЦ. Генплана Санкт-Петербурга» (шифр МО-ИО-1).

Для выдачи технических условий необходимо обращаться в адрес ГУП "Водоканал Санкт-Петербурга" с запросом в порядке, предусмотренном Правилами подключения (технологического присоединения) объектов капитального строительства к централизованным системам горячего водоснабжения, холодного водоснабжения и (или) водоотведения, утвержденными постановлением Правительства Российской Федерации от 30.11.2021 №2130.

10. Реквизиты нормативных правовых актов субъекта Российской Федерации, муниципальных правовых актов, устанавливающих требования к благоустройству территории

Закон Санкт-Петербурга «О благоустройстве в Санкт-Петербурге» от 25.12.2015 №891-180.

11. Информация о красных линиях:

Обозначение (номер) характерной точки	Перечень координат характерных точек в системе координат, используемой для ведения Единого государственного реестра недвижимости	
	X	Y
1	69695.98	101240.18
2	69671.2	101212.34

12. Информация о требованиях к архитектурно-градостроительному облику объекта капитального строительства:

Требования к архитектурно-градостроительному облику объекта капитального строительства не установлены.

№	Требования к архитектурно-градостроительному облику объекта капитального строительства	Показатель
-	-	-

Материалы и результаты инженерных изысканий на дату выдачи ГПЗУ отсутствуют (или содержат сведения, отнесенные федеральными законами к категории ограниченного доступа).

Сведения о характерных точках границы земельного участка.

Обозначение (номер) характерной точки	Перечень координат характерных точек в системе координат, используемой для ведения Единого государственного реестра недвижимости		Обозначение (номер) характерной точки	Перечень координат характерных точек в системе координат, используемой для ведения Единого государственного реестра недвижимости		Обозначение (номер) характерной точки	Перечень координат характерных точек в системе координат, используемой для ведения Единого государственного реестра недвижимости	
	X	Y		X	Y		X	Y
1	69646.87	101232.89	3	69695.98	101240.18	1	69646.87	101232.89
2	69671.2	101212.34	4	69672.2	101261.35			

