

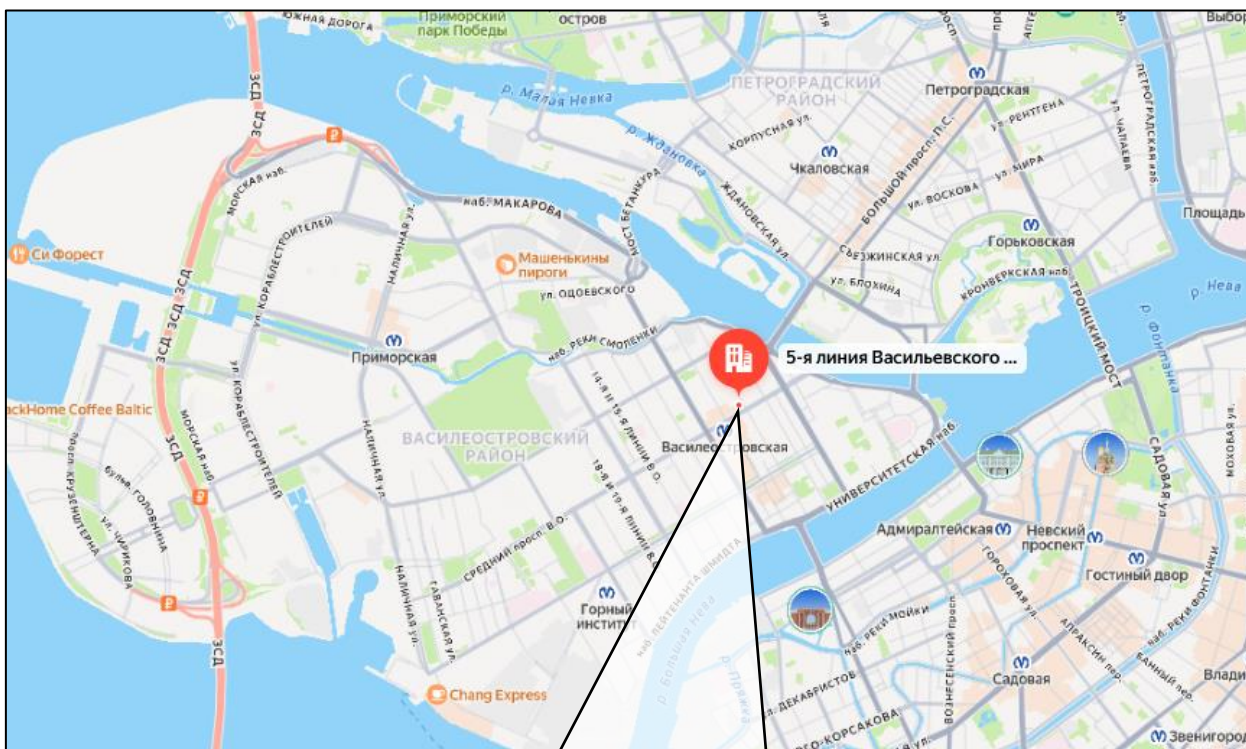
**Краткие данные отчета об оценке рыночной стоимости
объекта нежилого фонда, расположенного по адресу:
Санкт-Петербург, 5-я линия В.О., дом 44, литера Б, помещение 14-Н, общая площадь
1,6 кв.м., кадастровый номер 78:06:0002025:3145, 1 этаж**

1. Данные об отчете.

- 1.1. Дата проведения оценки: 26.05.2026.
- 1.2. Оцениваемые права: право собственности.

2. Описание объекта оценки:

- 2.1. Карта местоположения



<https://yandex.ru/maps>



2.2. Описание здания, в котором расположен объект оценки

Тип здания	Здание (Жилое) Год постройки: 1976. Год последнего капитального ремонта: н/д
Материал	Стены кирпичные
Состояние по осмотру	Работоспособное
Этажность	6
Наличие подвала	н/д
Наличие надстройки, мансарды, чердака, технического этажа	н/д
Инженерная обеспеченность	Электроснабжение, отопление, водоснабжение, канализация

2.3. Описание встроенного помещения:

2.3.1. Общие характеристики помещения

Вид объекта	Встроенное нежилое
Кадастровый номер объекта	78:06:0002025:3145
Кадастровая стоимость, руб. (руб. / кв. м)	33 284,22 (20 802,64)
Общая площадь, кв. м	1,6
Занимаемый объектом этаж или этажи	1
Состояние (по осмотру)	Состояние помещения удовлетворительное
Окна (количество, размер, направленность и др.)	–
Вход	1 отдельный вход со двора (из арки). Доступ во двор не ограничен
Высота пол - потолок (по документам)	2,50 (согласно плана этажа)
Инженерные коммуникации	Электроснабжение
Текущее использование	Не используется
Доля земельного участка, относящегося к объекту	Доля земельного участка в натуре не выделена

2.3.2. Описание локального окружения

Описание помещений, соседствующих с объектом оценки, в т.ч. их текущее использование	Жилые и нежилые помещения
Краткое описание квартала, в котором расположен объект оценки	Окружение Объекта оценки составляет преимущественно жилая застройка. В ближайшем окружении располагаются школы, детские сады, магазины, кафе, рестораны, аптеки. Плотность застройки – высокая.
Общее состояние окружающей территории (наличие скверов, детских площадок, мусорных баков и т.д.)	Здание, в котором находится оцениваемое помещение, расположено на 1 линии второстепенной улицы. Территория благоустроена. Состояние двора – удовлетворительное.
Наличие парковки (организованная / неорганизованная)	Неорганизованная парковка на ближайших улицах и внутриквартальных проездах
Транспортная доступность (удобство подъезда непосредственно к объекту, удаленность от ближайшей станции метро)	Здание, в котором расположено оцениваемое помещение, находится в Василеостровском административном районе города Санкт-Петербурга, в квартале, ограниченном: ▪ с севера – Малым пр. ВО,

	<ul style="list-style-type: none"> ▪ с юга – Средним пр. ВО, ▪ с востока – ул. 5-я линия В.О., ▪ с запада – ул. 6-7-я линия В.О. <p>Интенсивность транспортных и пешеходных потоков непосредственно возле Объекта оценки можно охарактеризовать как «ниже среднего». По ближайшей магистрали (Средний пр. ВО.) – активное автомобильное движение. Характер и состав пешеходных потоков: работники организаций и жители близлежащих домов. Транспортная доступность Объекта оценки легковым транспортом характеризуется как отличная. Подъезд непосредственно к Объекту оценки свободный. Ближайшая станция метро «Василеостровская» расположена на расстоянии ≈0,25 км. Транспортная доступность Объекта обеспечивается по ул. 5-я линия В.О.</p>
Условия для погрузочно-разгрузочных работ	Объект оценки имеет удовлетворительные условия для осуществления погрузо-разгрузочных работ. Объект оценки не оснащен специальным оборудованием для осуществления разгрузки

2.3.3. Обременения объекта (Обременения КГИОП, ГОЧС, другие обременения и сервитуты):

А) Обременение договором аренды – отсутствует.

Б) Обременения КГИОП, ГОЧС, другие обременения и сервитуты:

Объект не относится к числу объектов (выявленных объектов) культурного наследия.

Объект расположен в границах зон охраны объектов культурного наследия на территории Санкт-Петербурга: единой зоне регулирования застройки и хозяйственной деятельности 2 (участок ОЗРЗ-1(06)01).

Обременение (ограничение), подлежащее включению в информационное сообщение и договор купли-продажи Объекта:

- Обязанность покупателя согласовывать все наружные ремонтно-строительные работы с Комитетом по государственному контролю, использованию и охране памятников истории и культуры.

- обязанность покупателя обеспечивать эксплуатирующим организациям беспрепятственный доступ к инженерному оборудованию, находящемуся на Объекте, для выполнения необходимых ремонтных работ, работ по ликвидации аварий либо неисправности оборудования, приборов учета и контроля.



2.3.4. План объекта



2.3.5. Фотографии объекта

Внешний и внутренний виды объекта:

Общий вид здания, в котором расположен Объект оценки, придомовой территории и ближайшего окружения



Фото 1. Вид здания Объекта оценки.
Табличка с номером дома



Фото 2. Вид здания Объекта оценки



Фото 3. Вид здания Объекта оценки.
Дворовая территория



Фото 4. Вид здания Объекта оценки.
Дворовая территория

Характеристика входной группы в помещение и оконных проемов



Фото 5. Отдельный вход со двора




Фото 6. Доступ



Внутреннее состояние Объекта оценки



Фото 7.




Фото 8.



2.4. Акт осмотра Объекта оценки

Акт осмотра объекта нежилого фонда

помещения

от 26.05.2026

Адрес объекта: Санкт-Петербург, 5-я линия В.О., дом 44, литера Б, помещение 14-Н.

Площадь: 1,6 кв. м.

Этаж: 1.

Высота: 2,50 (согласно плана этажа).

Входы: 1 отдельный вход со двора (из арки).

Окна: –.

Кадастровый номер: 78:06:0002025:3145.

Инженерные коммуникации: в здании: электроснабжение, отопление, водоснабжение, канализация; в помещении: электроснабжение.

Текущее использование: не используется.

Выявленные перепланировки: –.

Примечание: –.

Представитель ООО «Оценка-НБК»	
ФИО	О.В. Васильева
Контакты	ocenka_nbk@mail.ru



2.5. Выводы по анализу наилучшего использования объекта

В соответствии с п.17. ФСО№7 анализ наиболее эффективного использования частей объекта недвижимости – встроенного нежилого помещения проводится с учетом фактического использования других частей целого объекта. При проведении осмотра было установлено, что фактическим использованием других частей здания размещения Объекта оценки, является жилое и коммерческое, что не противоречит наиболее эффективному использованию Объекта оценки – помещение свободного назначения.

Обременение (ограничение), подлежащее включению в информационное сообщение и договор купли-продажи Объекта:

- Обязанность покупателя согласовывать все наружные ремонтно-строительные работы с Комитетом по государственному контролю, использованию и охране памятников истории и культуры.

- обязанность покупателя обеспечивать эксплуатирующим организациям беспрепятственный доступ к инженерному оборудованию, находящемуся на Объекте, для выполнения необходимых ремонтных работ, работ по ликвидации аварий либо неисправности оборудования, приборов учета и контроля.

Характеристики локального местоположения, а также характеристики помещения, позволяют позиционировать объект в сегменте встроенных помещений свободного назначения, с учетом существующих ограничений.

2.6. Результаты проведения оценки

Рыночная стоимость Объекта оценки, округленно, руб., без учета НДС	320 000	
Диапазон стоимости, руб.	348 000	420 000
Удельный показатель стоимости Объекта оценки, руб. / кв. м, без учета НДС	200 000	
Рыночная стоимость Объекта оценки, округленно, руб., с учетом НДС	390 400	
Диапазон стоимости, руб.	350 000	430 000
Удельный показатель стоимости Объекта оценки, руб. / кв. м, с учетом НДС	244 000	

