



ПРАВИТЕЛЬСТВО САНКТ-ПЕТЕРБУРГА

**КОМИТЕТ ИМУЩЕСТВЕННЫХ ОТНОШЕНИЙ САНКТ-ПЕТЕРБУРГА**  
**РАСПОРЯЖЕНИЕ**

**о проведении аукциона на право заключения договора аренды земельного участка с местоположением: Санкт-Петербург, поселок Понтонный, Первомайская улица, участок 4, (юго-западнее дома 25, литера А), кадастровый номер 78:37:0017530:1015, для целей, не связанных со строительством**

28.05.2026

№ 182-РЗУ

В соответствии с требованиями статьи 39.11 Земельного кодекса Российской Федерации (далее – ЗК РФ):

1. Провести открытый аукцион на право заключения договора аренды земельного участка площадью 1328 кв.м, с местоположением: Санкт-Петербург, поселок Понтонный, Первомайская улица, участок 4, (юго-западнее дома 25, литера А), кадастровый номер 78:37:0017530:1015 (далее - Участок), находящегося в государственной собственности, с видом разрешенного использования «склад», относящегося к категории земель населенных пунктов, под складскую деятельность без права возведения объектов недвижимости сроком на 5 лет.

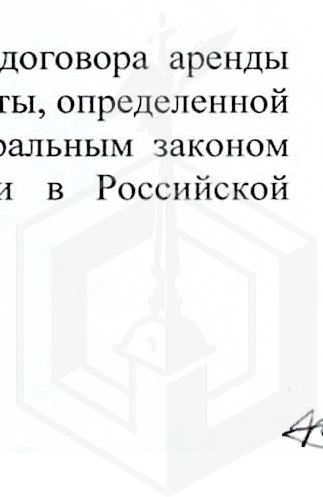
2. Обременения /ограничения прав на Участок:

- охранный зона водопроводных сетей – 1 кв.м;
- приаэродромная территория аэродрома совместного базирования «Пушкин» – 1328 кв.м;
- четвертая подзона приаэродромной территории аэродрома совместного базирования «Пушкин» – 1328 кв.м;
- третья, четвертая, пятая и шестая подзоны приаэродромной территории.


3. Организатор проведения аукциона - Санкт-Петербургское государственное казенное учреждение «Имущество Санкт-Петербурга» (далее - Учреждение).

4. Установить, что:

4.1. Начальная цена аукциона на право заключения договора аренды Участка устанавливается в размере ежегодной арендной платы, определенной по результатам рыночной оценки в соответствии с Федеральным законом от 29.07.1998 № 135-ФЗ «Об оценочной деятельности в Российской Федерации».



4015



Выполнение комплекса работ по определению цены, указанной в абзаце первом настоящего пункта, обеспечивается Комитетом имущественных отношений Санкт-Петербурга (далее - Комитет).

4.2. Шаг аукциона составляет 3% от начальной цены предмета аукциона, определенной в соответствии с пунктом 4.1 настоящего распоряжения.

4.3. На основании сведений, предоставленных исполнительными органами государственной власти Санкт-Петербурга, в договор аренды Участка включаются следующие особые условия и обязательства арендатора:

4.3.1 Соблюдать установленные нормативными правовыми актами ограничения и запреты, связанные с наличием сетей инженерно-технического обеспечения.

4.3.2. Обеспечивать беспрепятственный допуск персонала для проведения аварийно-восстановительных и иных работ на объектах (сети инженерно-технического обеспечения, объекты электросетевого хозяйства, головные источники инженерного обеспечения), в отношении которых установлены ограничения.

4.3.3. Предоставить доступ и возможность проведения работ предприятиями, обеспечивающими эксплуатацию сетей инженерно-технического обеспечения, при необходимости реконструкции и/или строительства сетей инженерно-технического обеспечения до границ участка, на котором располагается подключаемый объект.


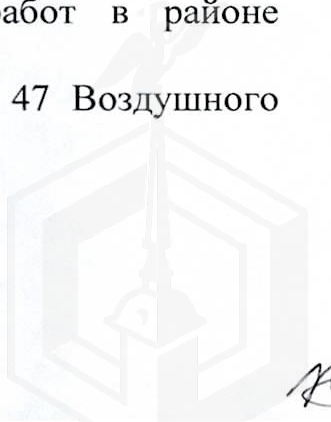
4.3.4. Согласовать планировочные решения по размещению объектов на земельных участках, расположенных (частично или полностью) в границах охранных зон (зон с особыми условиями использования территории), в местах устройства централизованных систем водоснабжения и (или) водоотведения, с соответствующими ресурсоснабжающими организациями, при необходимости обеспечить вынос сетей инженерно-технического обеспечения в установленном порядке.

4.3.5. Возмещать вред, нанесенный третьим лицам, электросетевым объектам, сетям инженерно-технического обеспечения при размещении объектов с нарушением установленных законодательством ограничений, в том числе при возникновении аварийных ситуаций.

4.3.6. При размещении каких-либо объектов в охранных зонах (зонах с особыми условиями использования территории), в местах устройства централизованных систем водоснабжения и водоотведения осуществить демонтаж таких объектов в сроки, установленные в требовании (уведомлении) организации, осуществляющей эксплуатацию объекта, в отношении которого установлены соответствующие ограничения.

4.3.7. Освободить Участок при получении уведомления о начале проектно-изыскательских или строительно-монтажных работ в районе Участка.

4.3.8. Соблюдать требования, установленные статьей 47 Воздушного кодекса Российской Федерации.



4.4. Доступ на земельный участок свободен. Осмотр Участка может осуществляться в любое время, присутствие представителя организатора аукциона не требуется.

На Участке расположены объекты движимого имущества, принадлежащие третьим лицам, в составе согласно акту обследования от 19.05.2026, являющемуся приложением к договору аренды Участка.

5. Определить срок проведения аукциона на право заключения договора аренды Участка: II – IV квартал 2026 года.

6. Комитет в течение 10 рабочих дней после получения отчета об оценке рыночной стоимости ежегодной арендной платы за Участок, подготовленного в соответствии с пунктом 4.1 настоящего распоряжения, передает в Учреждение комплект документов, необходимых для проведения аукциона на право заключения договора аренды Участка.

7. Учреждению после поступления документов в соответствии с пунктом 6 настоящего распоряжения обеспечить:

7.1. включение в договор аренды Участка пункта следующего содержания:

«3.4.1. Размер арендной платы подлежит ежегодной индексации.

С \_\_\_\_ <\*> Арендатор обязан самостоятельно рассчитывать сумму арендной платы, подлежащей перечислению Арендодателю, по формуле:

$A_{тек} = A_{пред} \times K_{и}$ ,

где:

$A_{тек}$  - плата за аренду Участка в месяц в текущем году;

$A_{пред}$  - плата за аренду Участка в месяц в предыдущем году;

$K_{и}$  – коэффициент инфляции, определяется по формуле:  $K_{и} = ИПЦ / 100$ , где: ИПЦ – значение прогнозного индекса потребительских цен за период с начала года в соответствии с одобренным на заседании Правительства Санкт-Петербурга прогнозом социально-экономического развития Санкт-Петербурга на год, на который устанавливается коэффициент инфляции (базовый вариант).

Примечание: \_\_\_\_ <\*> - дата, исчисляемая как 1 января года, следующего за годом заключения Договора.»

7.2. подготовку и проведение аукциона на право заключения договора аренды Участка в порядке, предусмотренном статьями 39.11 и 39.12 ЗК РФ, с учетом особенностей, установленных статьей 39.13 ЗК РФ;

7.3. заключение договора аренды Участка с победителем аукциона.

8. Считать настоящее распоряжение решением о проведении аукциона на право заключения договора аренды Участка.

9. Управлению информатизации и автоматизации Комитета в течение 10 дней обеспечить размещение настоящего распоряжения на официальном сайте Комитета по адресу: [www.commim.spb.ru](http://www.commim.spb.ru) в информационно-телекоммуникационной сети «Интернет».

10. Контроль за выполнением настоящего распоряжения возложить на заместителя председателя Комитета, координирующего и контролирующего деятельность Управления по распоряжению земельными

участками, начальника Управления информатизации и автоматизации,  
директора Учреждения по принадлежности вопросов.

**Заместитель  
председателя Комитета**



**П.С. Фролов**





ПРАВИТЕЛЬСТВО САНКТ-ПЕТЕРБУРГА

**КОМИТЕТ ИМУЩЕСТВЕННЫХ ОТНОШЕНИЙ САНКТ-ПЕТЕРБУРГА**  
**РАСПОРЯЖЕНИЕ**

**О внесении изменений в распоряжение Комитета имущественных отношений Санкт-Петербурга от 28.05.2026 № 182-РЗУ**

11. 06. 2026

№ 1 9 7 -РЗУ

Внести следующие изменения в распоряжение Комитета имущественных отношений Санкт-Петербурга от 28.05.2026 № 182-РЗУ (далее – Распоряжение).

1. Дополнить пункт 2 Распоряжения обременением следующего содержания:

«- береговая полоса водного объекта;».

2. Дополнить пункт 4.3. Распоряжения подпунктом следующего содержания:

«4.3.9. Обеспечивать свободный доступ граждан к водному объекту общего пользования и его береговой полосе в соответствии со статьей 6 Водного кодекса Российской Федерации.».


3. Управлению информатизации и автоматизации Комитета в течение 10 дней обеспечить размещение настоящего распоряжения на официальном сайте Комитета по адресу: [www.commim.spb.ru](http://www.commim.spb.ru) в информационно-телекоммуникационной сети «Интернет».

4. Контроль за выполнением настоящего распоряжения возложить на начальника Управления информатизации и автоматизации, директора Санкт-Петербургского государственного казенного учреждения «Имущество Санкт-Петербурга» по принадлежности вопросов.

Заместитель  
председателя Комитета



П.С. Фролов



Управление Федеральной службы государственной регистрации, кадастра и картографии по Санкт-Петербургу

полное наименование органа регистрации прав

Выписка из Единого государственного реестра недвижимости об объекте недвижимости

Сведения о характеристиках объекта недвижимости

В Единый государственный реестр недвижимости внесены следующие сведения:

Раздел 1 Лист 1

Земельный участок	
вид объекта недвижимости	
Лист № 1 раздела 1	Всего листов раздела 1: 4
Всего разделов: 7	Всего листов выписки: 11
15.05.2026г.	
Кадастровый номер:	78:37:0017530:1015
Номер кадастрового квартала:	78:37:0017530
Дата присвоения кадастрового номера:	18.02.2010
Ранее присвоенный государственный учетный номер:	данные отсутствуют
Местоположение:	Санкт-Петербург, поселок Понтонный, Первомайская улица, участок 4, (юго-западнее дома 25, литера А)
Площадь:	1328 +/- 13
Кадастровая стоимость, руб.:	2758029.31
Кадастровые номера расположенных в пределах земельного участка объектов недвижимости:	данные отсутствуют
Кадастровые номера объектов недвижимости, из которых образован объект недвижимости:	данные отсутствуют
Кадастровые номера образованных объектов недвижимости:	данные отсутствуют
Категория земель:	Земли населенных пунктов
Виды разрешенного использования:	Склад
Сведения о кадастровом инженере:	данные отсутствуют
Сведения о лесах, водных объектах и об иных природных объектах, расположенных в пределах земельного участка:	данные отсутствуют


полное наименование должности	 <p align="center">ДОКУМЕНТ ПОДПИСАН ЭЛЕКТРОННОЙ ПОДПИСЬЮ</p>	инициалы, фамилия
-------------------------------	--	-------------------

Сертификат: 0091AAF5A599507BC7E6D39D2DFA052F9A  
 Владелец: ФЕДЕРАЛЬНАЯ СЛУЖБА ГОСУДАРСТВЕННОЙ  
 РЕГИСТРАЦИИ, КАДАСТРА И КАРТОГРАФИИ  
 Действителен: с 16.09.2025 по 10.12.2026

Земельный участок			
вид объекта недвижимости			
Лист № 2 раздела 1	Всего листов раздела 1: 4	Всего разделов: 7	Всего листов выписки: 11
15.05.2026г.			
Кадастровый номер:		78:37:0017530:1015	
Сведения о том, что земельный участок полностью расположен в границах зоны с особыми условиями использования территории, территории объекта культурного наследия, сельскохозяйственного угодья в составе земель сельскохозяйственного назначения, публичного сервитута	Земельный участок полностью расположен в границах зоны с реестровым номером 78:00-6.555 от 15.05.2023, ограничение использования земельного участка в пределах зоны: В соответствии с п. 1, 3 Статьи 47 Воздушного кодекса РФ от 19 марта 1997 г. №60-ФЗ, Приаэродромная территория устанавливается актом уполномоченного Правительством Российской Федерации федерального органа исполнительной власти в целях обеспечения безопасности полетов воздушных судов, перспективного развития аэропорта и исключения негативного воздействия оборудования аэродрома и полетов воздушных судов на здоровье человека и окружающую среду в соответствии с настоящим Кодексом, земельным законодательством, законодательством о градостроительной деятельности с учетом требований законодательства в области обеспечения санитарно-эпидемиологического благополучия населения. На приаэродромной территории выделяются семь подзон, в которых устанавливаются ограничения использования объектов недвижимости и осуществления деятельности., вид/наименование: Приаэродромная территория аэродрома совместного базирования «Пушкин», тип: Охранная зона транспорта, дата решения: 04.10.2022, номер решения: 946, наименование ОГВ/ОМСУ: Министерство обороны Российской Федерации Земельный участок полностью расположен в границах зоны с реестровым номером 78:00-6.549 от 19.04.2023, ограничение использования земельного участка в пределах зоны: В соответствии с пп. 4) п. 3 Статьи 47 Воздушного кодекса РФ от 19 марта 1997 г. №60-ФЗ, в границах четвертой подзоны запрещается размещать объекты, создающие помехи в работе наземных объектов средств и систем обслуживания воздушного движения, навигации, посадки и связи, предназначенных для организации воздушного движения и расположенных вне первой подзоны., вид/наименование: Четвертая подзона приаэродромной территории аэродрома совместного базирования «Пушкин», тип: Охранная зона транспорта, дата решения: 04.10.2022, номер решения: 946, наименование ОГВ/ОМСУ: Министерство обороны Российской Федерации		
Сведения о том, что земельный участок расположен в границах особой экономической зоны, территории опережающего развития, зоны территориального развития в Российской Федерации, игорной зоны:	данные отсутствуют		
Сведения о том, что земельный участок расположен в границах особо охраняемой природной территории, Байкальской природной территории и ее экологических зон, лесопарковом зеленом поясе, охотничьего угодья, лесничества:	данные отсутствуют		
Сведения о расположении земельного участка и (или) расположенного на нем объекта недвижимости в границах территории, в отношении которой принято решение о резервировании земель для государственных или муниципальных нужд:	данные отсутствуют		

	 ДОКУМЕНТ ПОДПИСАН ЭЛЕКТРОННОЙ ПОДПИСЬЮ	
полное наименование должности	инициалы, фамилия	

Сертификат: 0091AAF5A599507BC7E6D39D2DFA052F9A  
Владелец: ФЕДЕРАЛЬНАЯ СЛУЖБА ГОСУДАРСТВЕННОЙ  
РЕГИСТРАЦИИ, КАДАСТРА И КАРТОГРАФИИ  
Действителен: с 16.09.2025 по 10.12.2026

Земельный участок			
вид объекта недвижимости			
Лист № 3 раздела 1	Всего листов раздела 1: 4	Всего разделов: 7	Всего листов выписки: 11
15.05.2026г.			
Кадастровый номер:		78:37:0017530:1015	
Сведения о результатах проведения государственного земельного надзора:		данные отсутствуют	
Сведения о расположении земельного участка в границах территории, в отношении которой утвержден проект межевания территории:		данные отсутствуют	
Условный номер земельного участка:		данные отсутствуют	
Сведения о принятии акта и (или) заключении договора, предусматривающих предоставление в соответствии с земельным законодательством исполнительным органом государственным органом власти или органом местного самоуправления, находящегося в государственной или муниципальной собственности земельного участка для строительства наемного дома социального использования или наемного дома коммерческого использования:		данные отсутствуют	
Сведения о том, что земельный участок или земельные участки образованы на основании решения об изъятии земельного участка и (или) расположенного на нем объекта недвижимости для государственных или муниципальных нужд:		данные отсутствуют	
Сведения о том, что земельный участок образован из земель или земельного участка, государственная собственность на которые не разграничена:		данные отсутствуют	
Сведения о наличии земельного спора о местоположении границ земельных участков:		данные отсутствуют	
Статус записи об объекте недвижимости:		Сведения об объекте недвижимости имеют статус "актуальные"	
Особые отметки:		Сведения об ограничениях права на объект недвижимости, обременениях данного объекта, не зарегистрированных в реестре прав, ограничений прав и обременений недвижимого имущества: вид ограничения (обременения): ограничения прав на земельный участок, предусмотренные статьей 56 Земельного кодекса Российской Федерации; срок действия не установлен. вид ограничения (обременения): ограничения прав на земельный участок, предусмотренные статьей 56 Земельного кодекса Российской Федерации; срок действия: с 30.04.2025; реквизиты документа-основания: приказ Первого заместителя министра обороны Российской Федерации от 04.10.2022 № 946 выдан: Министерство обороны Российской Федерации. вид ограничения (обременения): ограничения прав на земельный участок, предусмотренные статьей 56 Земельного кодекса Российской Федерации; срок действия: с 30.12.2025; реквизиты документа-основания: приказ Первого заместителя министра	
полное наименование должности		 ДОКУМЕНТ ПОДПИСАН ЭЛЕКТРОННОЙ ПОДПИСЬЮ	инициалы, фамилия

Сертификат: 0091AAF5A599507BC7E6D39D2DFA052F9A

Владелец: ФЕДЕРАЛЬНАЯ СЛУЖБА ГОСУДАРСТВЕННОЙ

РЕГИСТРАЦИИ, КАДАСТРА И КАРТОГРАФИИ

Действителен: с 16.09.2025 по 10.12.2026

Земельный участок			
вид объекта недвижимости			
Лист № 4 раздела 1	Всего листов раздела 1: 4	Всего разделов: 7	Всего листов выписки: 11
15.05.2026г.			
Кадастровый номер:	78:37:0017530:1015		
	обороны Российской Федерации от 04.10.2022 № 946 выдан: Министерство обороны Российской Федерации. Земельный участок подлежит снятию с государственного кадастрового учета по истечении пяти лет со дня его государственного кадастрового учета, если на него не будут зарегистрированы права. Сведения, необходимые для заполнения раздела: 2 - Сведения о зарегистрированных правах, отсутствуют.		
Получатель выписки:	Шестакова Светлана Андреевна (представитель правообладателя), Правообладатель: КОМИТЕТ ИМУЩЕСТВЕННЫХ ОТНОШЕНИЙ САНКТ-ПЕТЕРБУРГА		

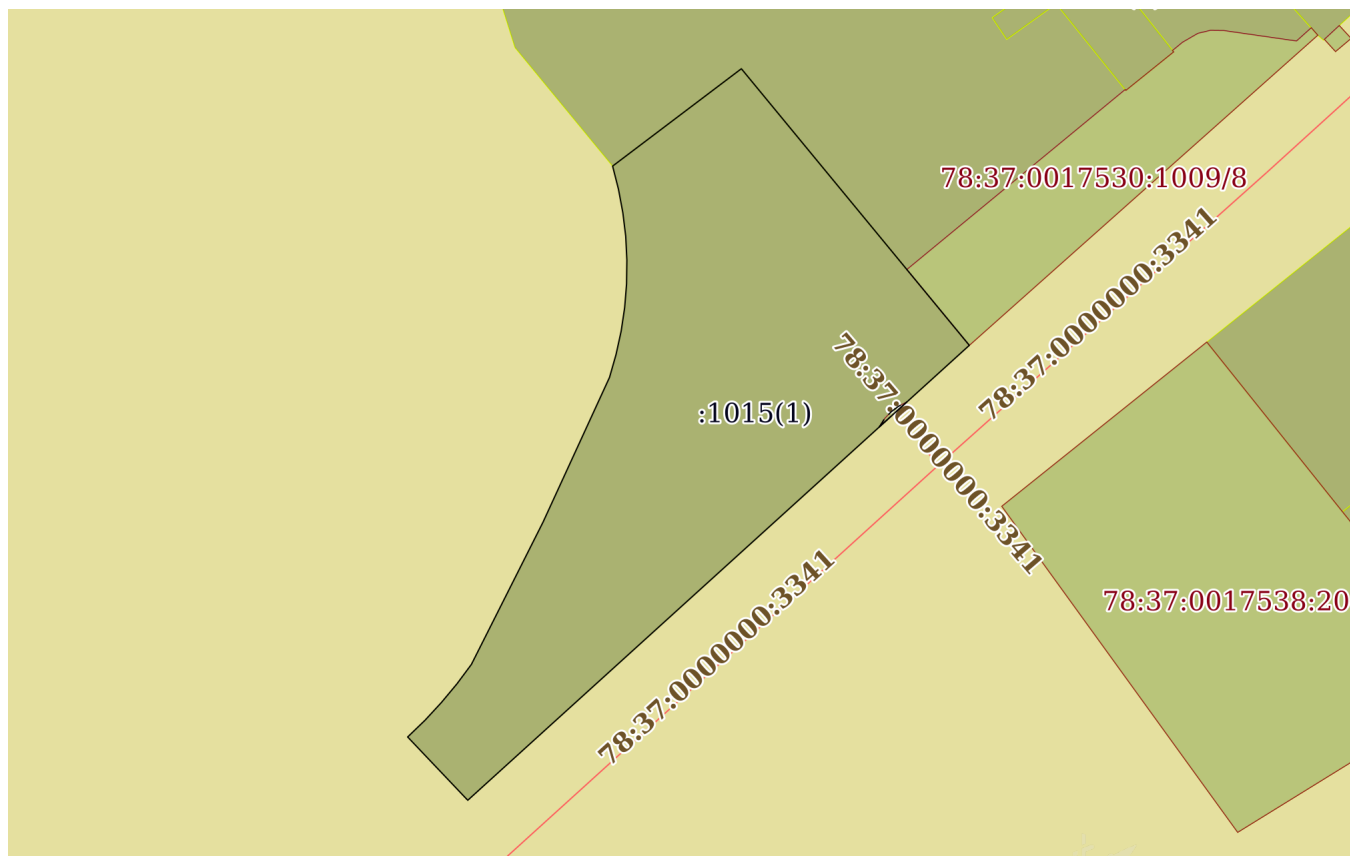
полное наименование должности	 ДОКУМЕНТ ПОДПИСАН ЭЛЕКТРОННОЙ ПОДПИСЬЮ	инициалы, фамилия
-------------------------------	--	-------------------

Сертификат: 0091AAF5A599507BC7E6D39D2DFA052F9A  
Владелец: ФЕДЕРАЛЬНАЯ СЛУЖБА ГОСУДАРСТВЕННОЙ  
РЕГИСТРАЦИИ, КАДАСТРА И КАРТОГРАФИИ  
Действителен: с 16.09.2025 по 10.12.2026

Выписка из Единого государственного реестра недвижимости об объекте недвижимости  
Описание местоположения земельного участка

Земельный участок			
вид объекта недвижимости			
Лист № 1 раздела 3	Всего листов раздела 3: 1	Всего разделов: 7	Всего листов выписки: 11
15.05.2026г.			
Кадастровый номер:		78:37:0017530:1015	

План (чертеж, схема) земельного участка



Масштаб 1:700	Условные обозначения:
---------------	-----------------------

полное наименование должности	 ДОКУМЕНТ ПОДПИСАН ЭЛЕКТРОННОЙ ПОДПИСЬЮ	инициалы, фамилия
-------------------------------	--	-------------------

Сертификат: 0091AAF5A599507BC7E6D39D2DFA052F9A  
 Владелец: ФЕДЕРАЛЬНАЯ СЛУЖБА ГОСУДАРСТВЕННОЙ  
 РЕГИСТРАЦИИ, КАДАСТРА И КАРТОГРАФИИ  
 Действителен: с 16.09.2025 по 10.12.2026

## Выписка из Единого государственного реестра недвижимости об объекте недвижимости

## Описание местоположения земельного участка

Земельный участок			
вид объекта недвижимости			
Лист № 1 раздела 3.1	Всего листов раздела 3.1: 1	Всего разделов: 7	Всего листов выписки: 11
15.05.2026г.			
Кадастровый номер:		78:37:0017530:1015	

Описание местоположения границ земельного участка							
№ п/п	Номер точки		Дирекционный угол	Горизонтальное проложение, м	Описание закрепления на местности	Кадастровые номера смежных участков	Сведения об адресах правообладателей смежных земельных участков
	начальная	конечная					
1	2	3	4	5	6	7	8
1	1.1.1	1.1.2	227°46.9'	63.54	данные отсутствуют	данные отсутствуют	данные отсутствуют
2	1.1.2	1.1.3	316°29.0'	8.19	данные отсутствуют	данные отсутствуют	данные отсутствуют
3	1.1.3	1.1.4	46°4.4'	2.26	данные отсутствуют	данные отсутствуют	данные отсутствуют
4	1.1.4	1.1.5	42°40.9'	2.27	данные отсутствуют	данные отсутствуют	данные отсутствуют
5	1.1.5	1.1.6	39°48.4'	2.26	данные отсутствуют	данные отсутствуют	данные отсутствуют
6	1.1.6	1.1.7	36°37.1'	2.28	данные отсутствуют	данные отсутствуют	данные отсутствуют
7	1.1.7	1.1.8	26°43.1'	14.95	данные отсутствуют	данные отсутствуют	данные отсутствуют
8	1.1.8	1.1.9	24°39.8'	14.95	данные отсутствуют	данные отсутствуют	данные отсутствуют
9	1.1.9	1.1.10	15°54.6'	2.23	данные отсутствуют	данные отсутствуют	данные отсутствуют
10	1.1.10	1.1.11	12°21.7'	2.24	данные отсутствуют	данные отсутствуют	данные отсутствуют
11	1.1.11	1.1.12	8°29.6'	2.23	данные отсутствуют	данные отсутствуют	данные отсутствуют
12	1.1.12	1.1.13	4°36.9'	2.24	данные отсутствуют	данные отсутствуют	данные отсутствуют
13	1.1.13	1.1.14	0°46.0'	2.24	данные отсутствуют	данные отсутствуют	данные отсутствуют
14	1.1.14	1.1.15	357°10.6'	2.23	данные отсутствуют	данные отсутствуют	данные отсутствуют
15	1.1.15	1.1.16	353°4.0'	2.24	данные отсутствуют	данные отсутствуют	данные отсутствуют
16	1.1.16	1.1.17	349°26.6'	2.24	данные отсутствуют	данные отсутствуют	данные отсутствуют
17	1.1.17	1.1.18	345°46.7'	2.24	данные отсутствуют	данные отсутствуют	данные отсутствуют
18	1.1.18	1.1.19	52°53.3'	15.15	данные отсутствуют	78:37:0017530:1009(1)	данные отсутствуют
19	1.1.19	1.1.1	140°30.8'	33.64	данные отсутствуют	78:37:0017530:1009(1)	данные отсутствуют

	 ДОКУМЕНТ ПОДПИСАН ЭЛЕКТРОННОЙ ПОДПИСЬЮ	
полное наименование должности		инициалы, фамилия

Сертификат: 0091AAF5A599507BC7E6D39D2DFA052F9A  
 Владелец: ФЕДЕРАЛЬНАЯ СЛУЖБА ГОСУДАРСТВЕННОЙ  
 РЕГИСТРАЦИИ, КАДАСТРА И КАРТОГРАФИИ  
 Действителен: с 16.09.2025 по 10.12.2026

## Выписка из Единого государственного реестра недвижимости об объекте недвижимости

## Описание местоположения земельного участка

Земельный участок			
вид объекта недвижимости			
Лист № 1 раздела 3.2	Всего листов раздела 3.2: 1	Всего разделов: 7	Всего листов выписки: 11
15.05.2026г.			
Кадастровый номер:		78:37:0017530:1015	

Сведения о характерных точках границы земельного участка				
Система координат СК-1964				
Номер точки	Координаты, м		Описание закрепления на местности	Средняя квадратичная погрешность определения координат характерных точек границ земельного участка, м
	X	Y		
1	2	3	4	5
1	76688.78	131095.87	-	-
2	76646.08	131048.81	-	-
3	76652.02	131043.17	-	-
4	76653.59	131044.8	-	-
5	76655.26	131046.34	-	-
6	76657	131047.79	-	-
7	76658.83	131049.15	-	-
8	76672.18	131055.87	-	-
9	76685.77	131062.11	-	-
10	76687.91	131062.72	-	-
11	76690.1	131063.2	-	-
12	76692.31	131063.53	-	-
13	76694.54	131063.71	-	-
14	76696.78	131063.74	-	-
15	76699.01	131063.63	-	-
16	76701.23	131063.36	-	-
17	76703.43	131062.95	-	-
18	76705.6	131062.4	-	-
19	76714.74	131074.48	-	-
1	76688.78	131095.87	-	-

полное наименование должности	 ДОКУМЕНТ ПОДПИСАН ЭЛЕКТРОННОЙ ПОДПИСЬЮ	инициалы, фамилия
-------------------------------	--	-------------------

Сертификат: 0091AAF5A599507BC7E6D39D2DFA052F9A  
 Владелец: ФЕДЕРАЛЬНАЯ СЛУЖБА ГОСУДАРСТВЕННОЙ  
 РЕГИСТРАЦИИ, КАДАСТРА И КАРТОГРАФИИ  
 Действителен: с 16.09.2025 по 10.12.2026

Выписка из Единого государственного реестра недвижимости об объекте недвижимости  
Сведения о частях земельного участка

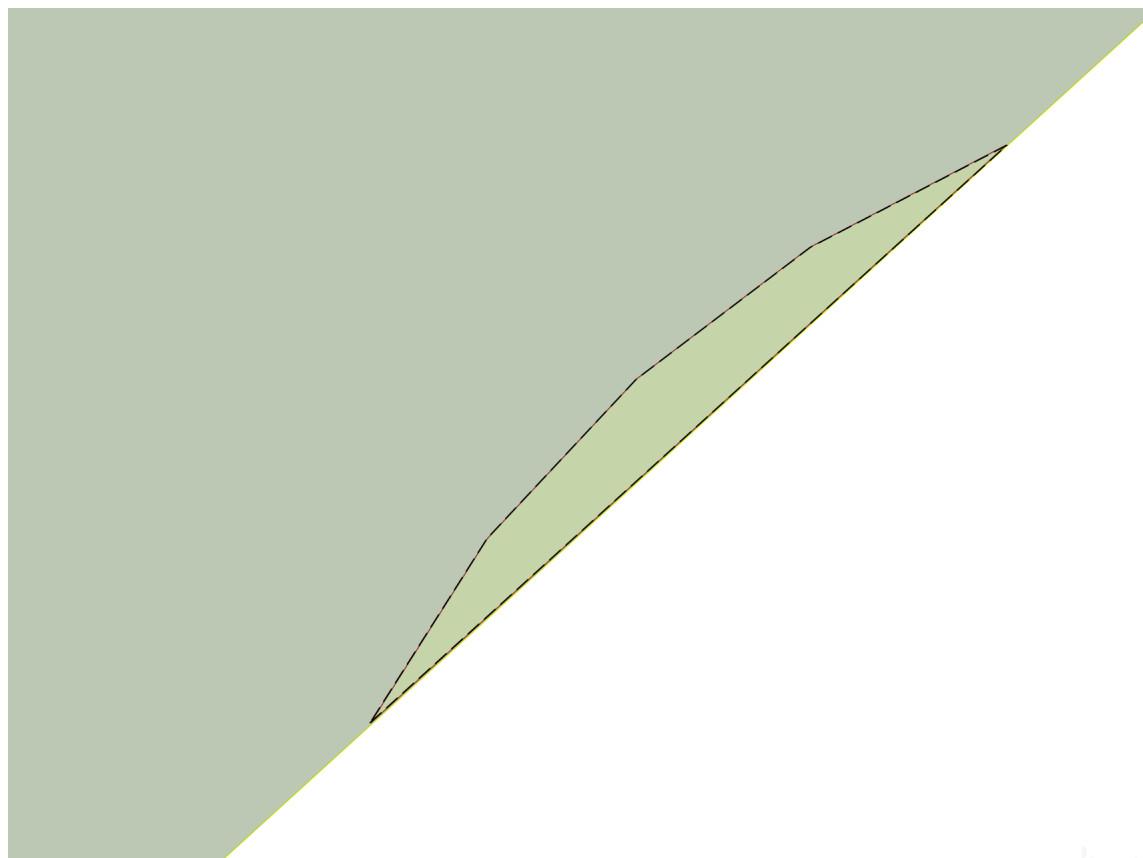
Земельный участок			
вид объекта недвижимости			

Лист № 1 раздела 4	Всего листов раздела 4: 1	Всего разделов: 7	Всего листов выписки: 11
--------------------	---------------------------	-------------------	--------------------------

15.05.2026г.

Кадастровый номер: 78:37:0017530:1015

План (чертеж, схема) части земельного участка      Учетный номер части: 78:37:0017530:1015/2



Масштаб 1:30      Условные обозначения:

полное наименование должности	 ДОКУМЕНТ ПОДПИСАН ЭЛЕКТРОННОЙ ПОДПИСЬЮ	инициалы, фамилия
-------------------------------	--	-------------------

Сертификат: 0091AAF5A599507BC7E6D39D2DFA052F9A  
 Владелец: ФЕДЕРАЛЬНАЯ СЛУЖБА ГОСУДАРСТВЕННОЙ  
 РЕГИСТРАЦИИ, КАДАСТРА И КАРТОГРАФИИ  
 Действителен: с 16.09.2025 по 10.12.2026

Выписка из Единого государственного реестра недвижимости об объекте недвижимости  
Сведения о частях земельного участка

Земельный участок		
вид объекта недвижимости		
Лист № 1 раздела 4.1	Всего листов раздела 4.1: 2	Всего разделов: 7
Всего листов выписки: 11		
15.05.2026г.		
Кадастровый номер:		78:37:0017530:1015
Учетный номер части	Площадь, м2	Содержание ограничения в использовании или ограничения права на объект недвижимости или обременения объекта недвижимости
1	2	3
78:37:0017530:1015/2	1	вид ограничения (обременения): ограничения прав на земельный участок, предусмотренные статьей 56 Земельного кодекса Российской Федерации; Срок действия: не установлен; Содержание ограничения (обременения): Охранная зона водопроводных сетей
	Весь	вид ограничения (обременения): ограничения прав на земельный участок, предусмотренные статьей 56 Земельного кодекса Российской Федерации; Срок действия: не установлен; реквизиты документа-основания: приказ Первого заместителя министра обороны Российской Федерации от 04.10.2022 № 946 выдан: Министерство обороны Российской Федерации; Содержание ограничения (обременения): В соответствии с п. 1, 3 Статьи 47 Воздушного кодекса РФ от 19 марта 1997 г. №60-ФЗ, Приаэродромная территория устанавливается актом уполномоченного Правительством Российской Федерации федерального органа исполнительной власти в целях обеспечения безопасности полетов воздушных судов, перспективного развития аэропорта и исключения негативного воздействия оборудования аэродрома и полетов воздушных судов на здоровье человека и окружающую среду в соответствии с настоящим Кодексом, земельным законодательством, законодательством о градостроительной деятельности с учетом требований законодательства в области обеспечения санитарно-эпидемиологического благополучия населения. На приаэродромной территории выделяются семь подзон, в которых устанавливаются ограничения использования объектов недвижимости и осуществления деятельности.; Реестровый номер границы: 78:00-6.555; Вид объекта реестра границ: Зона с особыми условиями использования территории; Вид зоны по документу: Приаэродромная территория аэродрома совместного базирования «Пушкин»; Тип зоны: Охранная зона транспорта
	Весь	вид ограничения (обременения): ограничения прав на земельный участок, предусмотренные статьей 56 Земельного кодекса Российской Федерации;

полное наименование должности	 <p>ДОКУМЕНТ ПОДПИСАН ЭЛЕКТРОННОЙ ПОДПИСЬЮ</p>	инициалы, фамилия
-------------------------------	---	-------------------

Сертификат: 0091AAF5A599507BC7E6D39D2DFA052F9A  
Владелец: ФЕДЕРАЛЬНАЯ СЛУЖБА ГОСУДАРСТВЕННОЙ  
РЕГИСТРАЦИИ, КАДАСТРА И КАРТОГРАФИИ  
Действителен: с 16.09.2025 по 10.12.2026

Земельный участок			
вид объекта недвижимости			
Лист № 2 раздела 4.1	Всего листов раздела 4.1: 2	Всего разделов: 7	Всего листов выписки: 11
15.05.2026г.			
Кадастровый номер:		78:37:0017530:1015	
		<p>Срок действия: не установлен;</p> <p>реквизиты документа-основания: приказ Первого заместителя министра обороны Российской Федерации от 04.10.2022 № 946 выдан: Министерство обороны Российской Федерации;</p> <p>Содержание ограничения (обременения): В соответствии с пп. 4) п. 3 Статьи 47 Воздушного кодекса РФ от 19 марта 1997 г. №60-ФЗ, в границах четвертой подзоны запрещается размещать объекты, создающие помехи в работе наземных объектов средств и систем обслуживания воздушного движения, навигации, посадки и связи, предназначенных для организации воздушного движения и расположенных вне первой подзоны.;</p> <p>Реестровый номер границы: 78:00-6.549;</p> <p>Вид объекта реестра границ: Зона с особыми условиями использования территории;</p> <p>Вид зоны по документу: Четвертая подзона приаэродромной территории аэродрома совместного базирования «Пушкин»; Тип зоны: Охранная зона транспорта</p>	

полное наименование должности	 ДОКУМЕНТ ПОДПИСАН ЭЛЕКТРОННОЙ ПОДПИСЬЮ	инициалы, фамилия
-------------------------------	--	-------------------

Сертификат: 0091AAF5A599507BC7E6D39D2DFA052F9A  
 Владелец: ФЕДЕРАЛЬНАЯ СЛУЖБА ГОСУДАРСТВЕННОЙ  
 РЕГИСТРАЦИИ, КАДАСТРА И КАРТОГРАФИИ  
 Действителен: с 16.09.2025 по 10.12.2026

## Выписка из Единого государственного реестра недвижимости об объекте недвижимости

## Сведения о частях земельного участка

Земельный участок			
вид объекта недвижимости			
Лист № 1 раздела 4.2	Всего листов раздела 4.2: 1	Всего разделов: 7	Всего листов выписки: 11
15.05.2026г.			
Кадастровый номер:		78:37:0017530:1015	

Сведения о характерных точках границы части (частей) земельного участка				
Учетный номер части: 78:37:0017530:1015/2				
Система координат СК-1964				
Номер точки	Координаты, м		Описание закрепления на местности	Средняя квадратичная погрешность определения координат характерных точек границ земельного участка, м
	X	Y		
1	2	3	4	5
1	76681.14	131087.44	-	-
2	76681.88	131087.91	-	-
3	76682.52	131088.51	-	-
4	76683.05	131089.21	-	-
5	76683.46	131090	-	-
1	76681.14	131087.44	-	-

полное наименование должности	 ДОКУМЕНТ ПОДПИСАН ЭЛЕКТРОННОЙ ПОДПИСЬЮ	инициалы, фамилия
-------------------------------	--	-------------------

Сертификат: 0091AAF5A599507BC7E6D39D2DFA052F9A  
 Владелец: ФЕДЕРАЛЬНАЯ СЛУЖБА ГОСУДАРСТВЕННОЙ  
 РЕГИСТРАЦИИ, КАДАСТРА И КАРТОГРАФИИ  
 Действителен: с 16.09.2025 по 10.12.2026



ПРАВИТЕЛЬСТВО САНКТ-ПЕТЕРБУРГА  
КОМИТЕТ ПО ГРАДОСТРОИТЕЛЬСТВУ  
И АРХИТЕКТУРЕ

УПРАВЛЕНИЕ ЗАСТРОЙКИ ГОРОДА

пл. Ломоносова, д.2, Санкт-Петербург, 191023  
Тел.: (812) 576-16-00 Факс: (812) 576-34-98  
E-mail: kga@kga.gov.spb.ru Сайт: http://www.kgainfo.spb.ru

№01-44-5-2658/26 от 30.01.2026

На № 05-26-4119/26-0-2 от 20.01.2026

Санкт-Петербургское государственное  
казённое учреждение «Имущество  
Санкт-Петербурга»  
Агентство имущественных отношений  
восточного направления  
Комитета имущественных отношений  
Санкт-Петербурга

Администрация Колпинского района  
Санкт-Петербурга

Сведения для принятия решения о предоставлении  
земельного участка в аренду для целей, не связанных  
со строительством, в соответствии с постановлением  
Правительства СПб от 16.09.2015 №800

1. Содержание запроса:

Сведения для принятия решения о предоставлении земельного участка площадью  
1328 кв.м в аренду для целей, не связанных со строительством.

2. Адрес(а) объекта(ов) по запросу:

Санкт-Петербург, поселок Понтонный, Первомайская улица, участок 4 (юго-западнее  
дома 25, литера А), кадастровый номер 78:37:0017530:1015.

3. Функциональное назначение:

Для складирования готовой продукции.

4. Функциональная(ые) зона(ы) в соответствии с Законом СПб от 22.12.2005 №728-99  
"О Генеральном плане Санкт-Петербурга" (в редакции Закона СПб от 21.12.2023 №785-169):

**II - производственная зона.**

**СПЗ - зона озелененных территорий специального назначения.**

5. Градостроительная документация по планировке территории - проект планировки  
и проект межевания (далее ППТ и ПМ):

Распоряжение на разработку ППТ и ПМ отсутствует.

6. Объединенные зоны охраны объектов культурного наследия, объекты культурного наследия  
в соответствии с Законом СПб от 24.12.2008 №820-7 (в редакции Закона СПб  
от 19.02.2025 №89-19):

Вне границ объединенных зон охраны объектов культурного наследия.

Объекты культурного наследия отсутствуют.

7. Закон СПб от 08.10.2007 №430-85 «О зеленых насаждениях общего пользования»:

Участок отсутствует в Перечне зеленых насаждений общего пользования городского  
значения, в Перечне зеленых насаждений общего пользования местного значения и в

---

**Перечне территорий зеленых насаждений общего пользования резерва озеленения, указанных в приложениях 1, 4 и 7 к Закону Санкт-Петербурга от 08.10.2007 № 430-85 «О зеленых насаждениях общего пользования».**

---

8. Предназначенные к размещению на земельном участке объекты федерального значения, регионального значения или объекты местного значения в соответствии с утвержденными документами территориального планирования и (или) документацией по планировке территории:

**Отсутствуют.**

---

9. Предназначенные к размещению на земельном участке здания или сооружения в соответствии с государственной программой Российской Федерации, государственной программой Санкт-Петербурга или адресной инвестиционной программой:

**Отсутствуют.**

---

10. Сведения об объектах инженерно-технического обеспечения, в том числе о расположенных в границах земельного участка охранных зонах электрических сетей и сетей инженерно-технического обеспечения:

**Земельный участок расположен в охранной зоне водопроводных сетей.**

---

11. Иные градостроительные ограничения:

**Земельный участок расположен:**

- в береговой полосе водного объекта;

- в границах с 3 подзоны по 5 подзону приаэродромной территории аэродрома Санкт-Петербурга (Пулково).

---

12. Дополнительная информация:

**Согласно материалам аэрофотосъемки в границах рассматриваемого земельного участка расположены объекты, сведения о которых в Комитете отсутствуют.**

**Складские объекты отсутствуют в перечне видов элементов благоустройства, определенных Приложением № 2 к Правилам благоустройства территории Санкт-Петербурга, утвержденным постановлением Правительства Санкт-Петербурга от 09.11.2016 № 961.**

**В соответствии со ст. 6 Водного кодекса Российской Федерации полоса земли вдоль береговой линии водного объекта общего пользования (береговая полоса) предназначаются для общего пользования.**

**Заместитель начальника Управления  
застройки города**

**ДОКУМЕНТ ПОДПИСАН  
ЭЛЕКТРОННОЙ ПОДПИСЬЮ**

Сертификат 00AF167566CE84A352146892480B44120B  
Владелец **Марковская Лидия Васильевна**  
Действителен с 26.02.2025 по 22.05.2026

**Л.В.Марковская**

**АКТ**  
**обследования земельного участка**

«19» мая 2026 г.

Сотрудником СПб ГКУ «Имущество Санкт-Петербурга» Боровым А.Н.  
в рамках рассмотрения заявления № \_\_\_\_\_ от \_\_\_\_\_ о предоставлении  
государственной услуги проведено полевое обследование земельного участка:

1. Район: Колпинский
2. Адрес: Санкт-Петербург, поселок Понтонный, Первомайская улица, участок 4, (юго-западнее дома 25, литера А).
3. Площадь: 1328 кв. м.
4. Кадастровый номер: 78:37:0017530:1015

В результате полевого обследования установлено:

Земельный участок свободен, не используется, не огорожен, доступ не ограничен.

На земельном участке расположены: часть деревянного строения, деревянные паллеты, припаркованный автотранспорт. Участок не огорожен, доступ не ограничен.

Приложения:

1. материалы фотофиксации (2 л.)
2. схема земельного участка

Инспектор по земельным участкам  
отдела проведения проверок и обследований  
земельных участков и объектов нежилого фонда  
СПб ГКУ «Имущество Санкт-Петербурга»

  
\_\_\_\_\_  
(подпись)

Боровой А.Н.  
(ФИО)

Акт согласован:

Начальник отдела проведения проверок и обследований  
земельных участков и объектов нежилого фонда  
СПб ГКУ «Имущество Санкт-Петербурга»

  
\_\_\_\_\_  
(подпись)

Горбунов В.Д.  
(ФИО)



Земельные участки: 78:37:0017530:1015

7

Кадастровый номер	78:37:0017530:1015
Статус	Учтенный
Адрес	Санкт-Петербург, поселок Понтонный, Первомойская улица, земельный участок 4, (Санкт-Петербург, поселок Понтонный, Первомойская улица, участок 4, (полуприцепы, дом 15, литера А))
Вид разрешенного использования	Строения транспортных средств
Фактическая площадь(кв.м)	
Уточненная площадь(кв.м)	1328
Декларированная площадь(кв.м)	
Вид права	
Дата учета	18.01.2010
Кадастровая стоимость, руб.	2748029.31
Предыдущие кадастровые номера	
Кадастровый № до	
27.08.2012	
Есть кадастровая съемка?	Да
Информация об аренде	Связаны в аренду ранее

